

ФГИС ЕГРН

полное наименование органа регистрации прав

Раздел 1

Выписка из Единого государственного реестра недвижимости об объекте недвижимости

Сведения о характеристиках объекта недвижимости

На основании запроса от 14.02.2022 г., поступившего на рассмотрение 15.02.2022 г., сообщаем, что согласно записям Единого государственного реестра недвижимости:

Земельный участок		
(вид объекта недвижимости)		
Лист № _____	Раздела 1	Всего листов раздела 1 : _____
15.02.2022 № 99/2022/449455003		Всего листов выписки: _____
Кадастровый номер:		77:18:0190513:1
Номер кадастрового квартала:	77:18:0190513	
Дата присвоения кадастрового номера:	31.07.2017	
Ранее присвоенный государственный учетный номер:	Условный номер: 77-77/017-77/009/243/2017-1239	
Адрес:	Москва, п Марушкинское	
Площадь:	135039 +/- 129кв. м	
Кадастровая стоимость, руб.:	445154713.11	
Кадастровые номера расположенных в пределах земельного участка объектов недвижимости:	77:18:0190513:3, 77:18:0000000:38038, 77:17:0110114:376, 77:18:0000000:38039, 77:18:0190513:4, 77:18:0190504:39, 77:18:0190504:41, 77:18:0190504:38, 77:18:0190504:44, 77:18:0190504:43, 77:18:0190504:49, 77:18:0190504:51, 77:21:0000000:2944, 77:18:0190504:45, 77:18:0000000:37761, 77:18:0190504:42, 77:18:0190504:40	
Кадастровые номера объектов недвижимости, из которых образован объект недвижимости:	50:26:0190513:1	
Кадастровые номера образованных объектов недвижимости:	данные отсутствуют	
Сведения о включении объекта недвижимости в состав предприятия как имущественного комплекса:		
Государственный регистратор		ФГИС ЕГРН
полное наименование должности	подпись	инициалы, фамилия

М.П.

Сведения о характеристиках объекта недвижимости

Земельный участок		
(вид объекта недвижимости)		
Лист № _____ Раздела 1	Всего листов раздела 1 : _____	Всего разделов: _____
Всего листов выписки: _____		
15.02.2022 № 99/2022/449455003		
Кадастровый номер:		77:18:0190513:1
Категория земель:	Земли населённых пунктов	
Виды разрешенного использования:	под размещение пансионата "Зорька"	
Сведения о кадастровом инженере:	Бузинов Константин Андреевич №77-11-389	
Сведения о лесах, водных объектах и об иных природных объектах, расположенных в пределах земельного участка:	данные отсутствуют	
Сведения о том, что земельный участок полностью или частично расположен в границах зоны с особыми условиями использования территории или территории объекта культурного наследия	данные отсутствуют	
Сведения о том, что земельный участок расположен в границах особой экономической зоны, территории опережающего социально-экономического развития, зоны территориального развития в Российской Федерации, игровой зоны:	данные отсутствуют	
Сведения о том, что земельный участок расположен в границах особо охраняемой природной территории, охотничьих угодий, лесничеств, лесопарков:	данные отсутствуют	
Сведения о результатах проведения государственного земельного надзора:	данные отсутствуют	
Сведения о расположении земельного участка в границах территории, в отношении которой утвержден проект межевания территории:	данные отсутствуют	
Государственный регистратор		ФГИС ЕГРН
полное наименование должности	подпись	инициалы, фамилия

М.П.

Сведения о характеристиках объекта недвижимости

Земельный участок		
(вид объекта недвижимости)		
Лист № _____ Раздела 1	Всего листов раздела 1 : _____	Всего разделов: _____
Всего листов выписки: _____		
15.02.2022 № 99/2022/449455003		
Кадастровый номер:		77:18:0190513:1
Условный номер земельного участка:	данные отсутствуют	
Сведения о принятии акта и (или) заключении договора, предусматривающих предоставление в соответствии с земельным законодательством исполнительным органом государственной власти или органом местного самоуправления находящегося в государственной или муниципальной собственности земельного участка для строительства наемного дома социального использования или наемного дома коммерческого использования:	данные отсутствуют	
Сведения о том, что земельный участок или земельные участки образованы на основании решения об изъятии земельного участка и (или) расположенного на нем объекта недвижимости для государственных или муниципальных нужд:	данные отсутствуют	
Сведения о том, что земельный участок образован из земель или земельного участка, государственная собственность на которые не разграничена:	данные отсутствуют	
Сведения о наличии земельного спора о местоположении границ земельных участков:	данные отсутствуют	
Статус записи об объекте недвижимости:	Сведения об объекте недвижимости имеют статус "актуальные"	
Особые отметки:	Посредством данного земельного участка обеспечен доступ к земельному участку (земельным участкам) с кадастровым номером (кадастровыми номерами) 77:18:0190513:2. Сведения о видах разрешенного использования имеют статус «Актуальные незасвидетельствованные». Право (ограничение права, обременение объекта недвижимости) зарегистрировано на данный объект недвижимости с видами разрешенного использования отсутствует. Сведения необходимые для заполнения раздела 3.1 отсутствуют.	
Получатель выписки:	Казанкова Елена Владимировна	
Государственный регистратор		ФГИС ЕГРН
полное наименование должности	подпись	инициалы, фамилия

М.П.

Выписка из Единого государственного реестра недвижимости об объекте недвижимости
Сведения о зарегистрированных правах

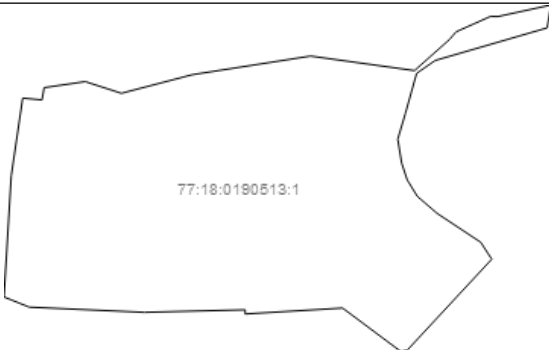
Земельный участок	
<small>(вид объекта недвижимости)</small>	
Лист № <u> </u> Раздела <u>2</u>	Всего листов раздела <u>2</u> : <u> </u>
Всего разделов: <u> </u>	Всего листов выписки: <u> </u>
15.02.2022 № 99/2022/449455003	
Кадастровый номер:	77:18:0190513:1
1. Правообладатель (правообладатели):	1.1. Общество с ограниченной ответственностью "ИнвестДевелопинг Групп", ИНН: 7733842280
2. Вид, номер и дата государственной регистрации права:	2.1. Собственность, № 77:18:0190513:1-77/017/2017-1 от 01.08.2017
3. Ограничение прав и обременение объекта недвижимости:	не зарегистрировано
4. Договоры участия в долевом строительстве:	не зарегистрировано
5. Заявленные в судебном порядке права требования:	данные отсутствуют
6. Сведения о возражении в отношении зарегистрированного права:	данные отсутствуют
7. Сведения о наличии решения об изъятии объекта недвижимости для государственных и муниципальных нужд:	данные отсутствуют
8. Сведения о невозможности государственной регистрации без личного участия правообладателя или его законного представителя:	
9. Правопритязания и сведения о наличии поступивших, но не рассмотренных заявлений о проведении государственной регистрации права (перехода, прекращения права), ограничения права или обременения объекта недвижимости, сделки в отношении объекта недвижимости:	данные отсутствуют
10. Сведения об осуществлении государственной регистрации сделки, права, ограничения права без необходимого в силу закона согласия третьего лица, органа:	данные отсутствуют
11. Сведения о невозможности государственной регистрации перехода, прекращения, ограничения права на земельный участок из земель сельскохозяйственного назначения:	

Государственный регистратор		ФГИС ЕГРН
полное наименование должности	подпись	инициалы, фамилия

М.П.

Выписка из Единого государственного реестра недвижимости об объекте недвижимости
Описание местоположения земельного участка

Земельный участок			
(виц объекта недвижимости)			
Лист № ____ Раздела <u>3</u>	Всего листов раздела <u>3</u> : ____	Всего разделов: ____	Всего листов выписки: ____
15.02.2022 № 99/2022/449455003			
Кадастровый номер:		77:18:0190513:1	

План (чертеж, схема) земельного участка			
			
Масштаб 1: данные отсутствуют	Условные обозначения:		

Государственный регистратор		ФГИС ЕГРН
полное наименование должности	подпись	инициалы, фамилия

М.П.

Выписка из Единого государственного реестра недвижимости об объекте недвижимости
Описание местоположения земельного участка

Земельный участок			
(виц объекта недвижимости)			
Лист №	Раздела 3.2	Всего листов раздела 3.2 : _____	Всего разделов: _____
Всего листов выписки: _____		Всего листов выписки: _____	
15.02.2022 № 99/2022/449455003			
Кадастровый номер:		77:18:0190513:1	

Сведения о характерных точках границы земельного участка				
Система координат: МСК-05				
Зона №				
Номер точки	Координаты		Описание закрепления на местности	Средняя квадратическая погрешность определения координат характерных точек границ земельного участка, м
	X	Y		
1	2	3	4	5
1	-12382.3	-16936.99	данные отсутствуют	данные отсутствуют
2	-12364.73	-16897.81	данные отсутствуют	данные отсутствуют
3	-12364.86	-16889.43	данные отсутствуют	данные отсутствуют
4	-12351.69	-16829.03	данные отсутствуют	данные отсутствуют
5	-12377.75	-16833.33	данные отсутствуют	данные отсутствуют
6	-12414.89	-16960.66	данные отсутствуют	данные отсутствуют
7	-12429.57	-16981.86	данные отсутствуют	данные отсутствуют
8	-12475.5	-16994.68	данные отсутствуют	данные отсутствуют
9	-12504.6	-17003.3	данные отсутствуют	данные отсутствуют
10	-12531.69	-16998.9	данные отсутствуют	данные отсутствуют
11	-12550.75	-16992.66	данные отсутствуют	данные отсутствуют
12	-12569.65	-16981.14	данные отсутствуют	данные отсутствуют
13	-12589.17	-16958.51	данные отсутствуют	данные отсутствуют
14	-12622.19	-16908.77	данные отсутствуют	данные отсутствуют
15	-12626.5	-16906.07	данные отсутствуют	данные отсутствуют

Государственный регистратор		ФГИС ЕГРН
полное наименование должности	подпись	инициалы, фамилия

М.П.

Выписка из Единого государственного реестра недвижимости об объекте недвижимости
Описание местоположения земельного участка

Земельный участок			
(виц объекта недвижимости)			
Лист №	Раздела 3.2	Всего листов раздела 3.2 :	Всего разделов: _____
15.02.2022 № 99/2022/449455003		Всего листов выписки: _____	
Кадастровый номер:		77:18:0190513:1	

Сведения о характерных точках границы земельного участка				
Система координат: МСК-05				
Зона №				
Номер точки	Координаты		Описание закрепления на местности	Средняя квадратическая погрешность определения координат характерных точек границ земельного участка, м
	X	Y		
1	2	3	4	5
16	-12641.34	-16896.4	данные отсутствуют	данные отсутствуют
17	-12745.01	-16992.53	данные отсутствуют	данные отсутствуют
18	-12746.65	-16999.65	данные отсутствуют	данные отсутствуют
19	-12697.05	-17066.02	данные отсутствуют	данные отсутствуют
20	-12703.77	-17176.87	данные отсутствуют	данные отсутствуют
21	-12699.02	-17176.85	данные отсутствуют	данные отсутствуют
22	-12701.91	-17291.36	данные отсутствуют	данные отсутствуют
23	-12695.99	-17422.34	данные отсутствуют	данные отсутствуют
24	-12684.38	-17451.17	данные отсутствуют	данные отсутствуют
25	-12546.59	-17442.92	данные отсутствуют	данные отсутствуют
26	-12457.78	-17429.87	данные отсутствуют	данные отсутствуют
27	-12459.89	-17407.91	данные отсутствуют	данные отсутствуют
28	-12445.89	-17405.52	данные отсутствуют	данные отсутствуют
29	-12438.99	-17358.72	данные отсутствуют	данные отсутствуют
30	-12452.32	-17317.64	данные отсутствуют	данные отсутствуют

Государственный регистратор		ФГИС ЕГРН
полное наименование должности	подпись	инициалы, фамилия

М.П.

Выписка из Единого государственного реестра недвижимости об объекте недвижимости
Описание местоположения земельного участка

Земельный участок			
(виц объекта недвижимости)			
Лист №	Раздела 3.2	Всего листов раздела 3.2 :	Всего разделов:
15.02.2022	№ 99/2022/449455003		
Кадастровый номер:		77:18:0190513:1	


Сведения о характерных точках границы земельного участка				
Система координат: МСК-05				
Зона №				
Номер точки	Координаты		Описание закрепления на местности	Средняя квадратическая погрешность определения координат характерных точек границ земельного участка, м
	X	Y		
1	2	3	4	5
31	-12431.13	-17236.97	данные отсутствуют	данные отсутствуют
32	-12409.9	-17102.48	данные отсутствуют	данные отсутствуют
33	-12426.45	-16984.26	данные отсутствуют	данные отсутствуют
34	-12391.17	-16944.63	данные отсутствуют	данные отсутствуют

Государственный регистратор		ФГИС ЕГРН
полное наименование должности	подпись	инициалы, фамилия

М.П.

Выписка из Единого государственного реестра недвижимости об объекте недвижимости
Сведения о частях земельного участка

Земельный участок			
(виц объекта недвижимости)			
Лист № ____ Раздела 4	Всего листов раздела 4 : ____	Всего разделов: ____	Всего листов выписки: ____
15.02.2022 № 99/2022/449455003			
Кадастровый номер:		77:18:0190513:1	

План (чертеж, схема) части земельного участка	Учетный номер части: 77:18:0190513:1/1
	
Масштаб 1: данные отсутствуют	Условные обозначения:

Государственный регистратор		ФГИС ЕГРН
полное наименование должности	подпись	инициалы, фамилия

М.П.

Выписка из Единого государственного реестра недвижимости об объекте недвижимости
Сведения о частях земельного участка

Земельный участок			
<small>(вид объекта недвижимости)</small>			
Лист №	Раздела 4.1	Всего листов раздела 4.1 :	Всего разделов:
15.02.2022	№ 99/2022/449455003		
Кадастровый номер:		77:18:0190513:1	

Учетный номер части	Площадь (м ²)	Содержание ограничения в использовании или ограничения права на объект недвижимости или обременения объекта недвижимости
1	2	3
1	3622	Ограничения прав на земельный участок, предусмотренные статьями 56, 56.1 Земельного кодекса Российской Федерации, Приказ об утверждении зон подтопления, прилегающих к зонам затопления, определенных в отношении территорий, которые прилегают к водотокам на территории города Москвы в зоне деятельности Московско-Окского бассейнового водного управления Федерального агентства водных ресурсов № 149 от 08.05.2018, срок действия: 17.04.2021

Государственный регистратор		ФГИС ЕГРН
полное наименование должности	подпись	инициалы, фамилия

М.П.

Сведения о характерных точках границы части (частей) земельного участка				
Учетный номер части: 1				
Система координат: МСК-05				
Зона №				
Номер точки	Координаты, м		Описание закрепления на местности	Средняя квадратическая погрешность определения координат характерных точек границы части земельного участка, м
	X	Y		
1	2	3	4	5
35	-12700.33	-17228.75	данные отсутствуют	данные отсутствуют
36	-12700.82	-17248.12	данные отсутствуют	данные отсутствуют
37	-12696.03	-17250.58	данные отсутствуют	данные отсутствуют
38	-12649.79	-17285.68	данные отсутствуют	данные отсутствуют
39	-12619.31	-17328.64	данные отсутствуют	данные отсутствуют
40	-12598.95	-17370.61	данные отсутствуют	данные отсутствуют
41	-12592.9	-17407.76	данные отсутствуют	данные отсутствуют
42	-12593.48	-17436.28	данные отсутствуют	данные отсутствуют
43	-12595.44	-17445.84	данные отсутствуют	данные отсутствуют
44	-12580.9	-17444.97	данные отсутствуют	данные отсутствуют
45	-12577.3	-17427.4	данные отсутствуют	данные отсутствуют
46	-12576.97	-17411.12	данные отсутствуют	данные отсутствуют
47	-12584.87	-17370.65	данные отсутствуют	данные отсутствуют
48	-12614.89	-17308.77	данные отсутствуют	данные отсутствуют
49	-12656.52	-17258.44	данные отсутствуют	данные отсутствуют

Государственный регистратор		ФГИС ЕГРН
полное наименование должности	подпись	инициалы, фамилия

М.П.

Выписка из Единого государственного реестра недвижимости об объекте недвижимости
Сведения о характеристиках объекта недвижимости

На основании запроса от 14.02.2022 г., поступившего на рассмотрение 14.02.2022 г., сообщаем, что согласно записям Единого государственного реестра недвижимости:

Здание		
вид объекта недвижимости		
Лист № ___ Раздела 1	Всего листов раздела 1 : ___	Всего разделов: ___
Всего листов выписки: ___		
14.02.2022 № 99/2022/449376200		
Кадастровый номер:	77:18:0190504:38	
Номер кадастрового квартала:	77:18:0190513	
Дата присвоения кадастрового номера:	26.08.2014	
Ранее присвоенный государственный учетный номер:	Инвентарный номер: 49-10310, Условный номер: 50:26:09:00182:001	
Адрес:	Московская область, Наро-Фоминский район, у д.Акиньишино	
Площадь, м ² :	963.7	
Назначение:	Нежилое здание	
Наименование:	Спальный корпус №1	
Количество этажей, в том числе подземных этажей:	3	
Материал наружных стен:	данные отсутствуют	
Год ввода в эксплуатацию по завершении строительства:	данные отсутствуют	
Год завершения строительства:	данные отсутствуют	
Кадастровая стоимость, руб.:	55123803.83	
Государственный регистратор		ФГИС ЕГРН
полное наименование должности	подпись	инициалы, фамилия

М.П.

Выписка из Единого государственного реестра недвижимости об объекте недвижимости
Сведения о характеристиках объекта недвижимости

На основании запроса от 14.02.2022 г., поступившего на рассмотрение 14.02.2022 г., сообщаем, что согласно записям Единого государственного реестра недвижимости:

Здание		
вид объекта недвижимости		
Лист № __ Раздела 1	Всего листов раздела 1 : __	Всего разделов: __
Всего листов выписки: __		
14.02.2022 № 99/2022/449376200		
Кадастровый номер:	77:18:0190504:38	
Кадастровые номера иных объектов недвижимости, в пределах которых расположен объект недвижимости:	77:18:0190513:1	
Кадастровые номера помещений, машино-мест, расположенных в здании или сооружении:	данные отсутствуют	
Кадастровые номера объектов недвижимости, из которых образован объект недвижимости:	данные отсутствуют	
Кадастровые номера образованных объектов недвижимости:	данные отсутствуют	
Сведения о включении объекта недвижимости в состав предприятия как имущественного комплекса:		
Сведения о включении объекта недвижимости в состав единого недвижимого комплекса:		
Кадастровый номер земельного участка, если входящие в состав единого недвижимого комплекса объекты недвижимости расположены на одном земельном участке	данные отсутствуют	
Виды разрешенного использования:	данные отсутствуют	
Сведения о включении объекта недвижимости в реестр объектов культурного наследия:	данные отсутствуют	
Сведения о кадастровом инженере:	данные отсутствуют	
Статус записи об объекте недвижимости:	Сведения об объекте недвижимости имеют статус "актуальные, ранее учтенные"	
Особые отметки:	Сведения о назначении, количестве этажей, в том числе подземных этажей имеют статус «Актуальные незасвидетельствованные». Право (ограничение права, обременение объекта недвижимости) зарегистрировано на данный объект недвижимости с назначением отсутствует, количеством этажей, в том числе подземных этажей отсутствует. Сведения необходимые для заполнения раздела 5 отсутствуют. Сведения необходимые для заполнения раздела 5.1 отсутствуют. Сведения необходимые для заполнения раздела 6 отсутствуют. Сведения необходимые для заполнения раздела 6.1 отсутствуют. Сведения необходимые для заполнения раздела 7 отсутствуют. Сведения необходимые для заполнения раздела 8 отсутствуют.	
Получатель выписки:	Казанкова Елена Владимировна	
Государственный регистратор		ФГИС ЕГРН
полное наименование должности	подпись	инициалы, фамилия

М.П.

Выписка из Единого государственного реестра недвижимости об объекте недвижимости
Сведения о зарегистрированных правах

Здание			
вид объекта недвижимости			
Лист № ____ Раздела <u>2</u>	Всего листов раздела <u>2</u> : ____	Всего разделов: ____	Всего листов выписки: ____
14.02.2022 № 99/2022/449376200			
Кадастровый номер:		77:18:0190504:38	
1.	Правообладатель (правообладатели):	1.1.	Общество с ограниченной ответственностью "ИнвестДевелопинГрупп", ИНН: 7733842280
2.	Вид, номер и дата государственной регистрации права:	2.1.	Собственность, № 77:18:0190504:38-77/019/2017-2 от 10.01.2017
3.	Ограничение прав и обременение объекта недвижимости:	не зарегистрировано	
5.	Заявленные в судебном порядке права требования:	данные отсутствуют	
6.	Сведения о возражении в отношении зарегистрированного права:	данные отсутствуют	
7.	Сведения о наличии решения об изъятии объекта недвижимости для государственных и муниципальных нужд:	данные отсутствуют	
8.	Сведения о невозможности государственной регистрации без личного участия правообладателя или его законного представителя:		
9.	Правопритязания и сведения о наличии поступивших, но не рассмотренных заявлений о проведении государственной регистрации права (перехода, прекращения права), ограничения права или обременения объекта недвижимости, сделки в отношении объекта недвижимости:	данные отсутствуют	
10.	Сведения об осуществлении государственной регистрации сделки, права, ограничения права без необходимого в силу закона согласия третьего лица, органа:	данные отсутствуют	
Государственный регистратор		ФГИС ЕГРН	
полное наименование должности		подпись	инициалы, фамилия

М.П.

ФГИС ЕГРН

полное наименование органа регистрации прав

Раздел 1

Выписка из Единого государственного реестра недвижимости об объекте недвижимости
Сведения о характеристиках объекта недвижимости

На основании запроса от 14.02.2022 г., поступившего на рассмотрение 14.02.2022 г., сообщаем, что согласно записям Единого государственного реестра недвижимости:

Здание		
вид объекта недвижимости		
Лист № __ Раздела 1	Всего листов раздела 1 : ____	Всего разделов: ____
14.02.2022 № 99/2022/449382207		
Кадастровый номер:	77:18:0190504:39	
Номер кадастрового квартала:	77:18:0190513	
Дата присвоения кадастрового номера:	26.08.2014	
Ранее присвоенный государственный учетный номер:	Инвентарный номер: 10310/БЗ, Условный номер: 50:26:09:00182:003	
Адрес:	Московская область, Наро-Фоминский район, у д.Акиньишино	
Площадь, м²:	975.6	
Назначение:	Нежилое здание	
Наименование:	Спальный корпус №3	
Количество этажей, в том числе подземных этажей:	3	
Материал наружных стен:	Из прочих материалов	
Год ввода в эксплуатацию по завершении строительства:	данные отсутствуют	
Год завершения строительства:	данные отсутствуют	
Кадастровая стоимость, руб.:	55804485.85	
Государственный регистратор		ФГИС ЕГРН
полное наименование должности	подпись	инициалы, фамилия

М.П.

Выписка из Единого государственного реестра недвижимости об объекте недвижимости
Сведения о характеристиках объекта недвижимости

На основании запроса от 14.02.2022 г., поступившего на рассмотрение 14.02.2022 г., сообщаем, что согласно записям Единого государственного реестра недвижимости:

Здание			
вид объекта недвижимости			
Лист № __ Раздела <u>1</u>	Всего листов раздела <u>1</u> : __	Всего разделов: __	Всего листов выписки: __
14.02.2022 № 99/2022/449382207			
Кадастровый номер:		77:18:0190504:39	
Кадастровые номера иных объектов недвижимости, в пределах которых расположен объект недвижимости:	77:18:0190513:1		
Кадастровые номера помещений, машино-мест, расположенных в здании или сооружении:	данные отсутствуют		
Кадастровые номера объектов недвижимости, из которых образован объект недвижимости:	данные отсутствуют		
Кадастровые номера образованных объектов недвижимости:	данные отсутствуют		
Сведения о включении объекта недвижимости в состав предприятия как имущественного комплекса:			
Сведения о включении объекта недвижимости в состав единого недвижимого комплекса:			
Кадастровый номер земельного участка, если входящие в состав единого недвижимого комплекса объекты недвижимости расположены на одном земельном участке	данные отсутствуют		
Виды разрешенного использования:	данные отсутствуют		
Сведения о включении объекта недвижимости в реестр объектов культурного наследия:	данные отсутствуют		
Сведения о кадастровом инженере:	данные отсутствуют		
Статус записи об объекте недвижимости:	Сведения об объекте недвижимости имеют статус "актуальные, ранее учтенные"		
Особые отметки:	: В сведениях ЕГРН обнаружена и исправлена техническая ошибка в части наличия ошибочно внесенных сведений. ОКС с кадастровым номером 77:18:0190504:39 отдан приоритет. ОКС с кадастровым номером 50:26:0000000:16252 присвоен статус «Архивный» Сведения о назначении, количестве этажей, в том числе подземных этажей имеют статус «Актуальные незасвидетельствованные». Право (ограничение права, обременение объекта недвижимости) зарегистрировано на данный объект недвижимости с назначением отсутствует, количеством этажей, в том числе подземных этажей отсутствует. Сведения необходимые для заполнения раздела 5 отсутствуют. Сведения необходимые для заполнения раздела 5.1 отсутствуют. Сведения необходимые для заполнения раздела 6 отсутствуют. Сведения необходимые для заполнения раздела 6.1 отсутствуют. Сведения необходимые для заполнения раздела 7 отсутствуют. Сведения необходимые для заполнения раздела 8 отсутствуют.		
Получатель выписки:	Казанкова Елена Владимировна		
Государственный регистратор			ФГИС ЕГРН
полное наименование должности	подпись		инициалы, фамилия

Выписка из Единого государственного реестра недвижимости об объекте недвижимости
Сведения о зарегистрированных правах

Здание			
вид объекта недвижимости			
Лист № ____ Раздела <u>2</u>	Всего листов раздела <u>2</u> : ____	Всего разделов: ____	Всего листов выписки: ____
14.02.2022 № 99/2022/449382207			
Кадастровый номер:		77:18:0190504:39	
1.	Правообладатель (правообладатели):	1.1.	Общество с ограниченной ответственностью "ИнвестДевелопинГрупп", ИНН: 7733842280
2.	Вид, номер и дата государственной регистрации права:	2.1.	Собственность, № 77:18:0190504:39-77/019/2017-2 от 10.01.2017
3.	Ограничение прав и обременение объекта недвижимости:	не зарегистрировано	
5.	Заявленные в судебном порядке права требования:	данные отсутствуют	
6.	Сведения о возражении в отношении зарегистрированного права:	данные отсутствуют	
7.	Сведения о наличии решения об изъятии объекта недвижимости для государственных и муниципальных нужд:	данные отсутствуют	
8.	Сведения о невозможности государственной регистрации без личного участия правообладателя или его законного представителя:		
9.	Правопритязания и сведения о наличии поступивших, но не рассмотренных заявлений о проведении государственной регистрации права (перехода, прекращения права), ограничения права или обременения объекта недвижимости, сделки в отношении объекта недвижимости:	данные отсутствуют	
10.	Сведения об осуществлении государственной регистрации сделки, права, ограничения права без необходимого в силу закона согласия третьего лица, органа:	данные отсутствуют	
Государственный регистратор		ФГИС ЕГРН	
полное наименование должности		подпись	инициалы, фамилия

М.П.

ФГИС ЕГРН

полное наименование органа регистрации прав

Раздел 1

Выписка из Единого государственного реестра недвижимости об объекте недвижимости
Сведения о характеристиках объекта недвижимости

На основании запроса от 14.02.2022 г., поступившего на рассмотрение 14.02.2022 г., сообщаем, что согласно записям Единого государственного реестра недвижимости:

Здание		
вид объекта недвижимости		
Лист № ___ Раздела 1	Всего листов раздела 1 : ___	Всего разделов: ___
Всего листов выписки: ___		
14.02.2022 № 99/2022/449384334		
Кадастровый номер:	77:18:0190504:40	
Номер кадастрового квартала:	77:18:0190513	
Дата присвоения кадастрового номера:	26.08.2014	
Ранее присвоенный государственный учетный номер:	Инвентарный номер: 144:049-10310, Условный номер: 50:26:09:00182:011	
Адрес:	Московская область, Наро-Фоминский район, у д.Акиньишино	
Площадь, м ² :	469.3	
Назначение:	Нежилое здание	
Наименование:	Очистные сооружения	
Количество этажей, в том числе подземных этажей:	1	
Материал наружных стен:	данные отсутствуют	
Год ввода в эксплуатацию по завершении строительства:	данные отсутствуют	
Год завершения строительства:	данные отсутствуют	
Кадастровая стоимость, руб.:	14442505.7	
Государственный регистратор		ФГИС ЕГРН
полное наименование должности	подпись	инициалы, фамилия

М.П.

Выписка из Единого государственного реестра недвижимости об объекте недвижимости
Сведения о характеристиках объекта недвижимости

На основании запроса от 14.02.2022 г., поступившего на рассмотрение 14.02.2022 г., сообщаем, что согласно записям Единого государственного реестра недвижимости:

Здание		
вид объекта недвижимости		
Лист № __ Раздела 1	Всего листов раздела 1 : __	Всего разделов: __
14.02.2022 № 99/2022/449384334		
Кадастровый номер:	77:18:0190504:40	
Кадастровые номера иных объектов недвижимости, в пределах которых расположен объект недвижимости:	77:18:0190513:1	
Кадастровые номера помещений, машино-мест, расположенных в здании или сооружении:	данные отсутствуют	
Кадастровые номера объектов недвижимости, из которых образован объект недвижимости:	данные отсутствуют	
Кадастровые номера образованных объектов недвижимости:	данные отсутствуют	
Сведения о включении объекта недвижимости в состав предприятия как имущественного комплекса:		
Сведения о включении объекта недвижимости в состав единого недвижимого комплекса:		
Кадастровый номер земельного участка, если входящие в состав единого недвижимого комплекса объекты недвижимости расположены на одном земельном участке	данные отсутствуют	
Виды разрешенного использования:	данные отсутствуют	
Сведения о включении объекта недвижимости в реестр объектов культурного наследия:	данные отсутствуют	
Сведения о кадастровом инженерере:	данные отсутствуют	
Статус записи об объекте недвижимости:	Сведения об объекте недвижимости имеют статус "актуальные, ранее учтенные"	
Особые отметки:	Сведения о назначении, количестве этажей, в том числе подземных этажей имеют статус «Актуальные незасвидетельствованные». Право (ограничение права, обременение объекта недвижимости) зарегистрировано на данный объект недвижимости с назначением отсутствует, количеством этажей, в том числе подземных этажей отсутствует. Сведения необходимые для заполнения раздела 5 отсутствуют. Сведения необходимые для заполнения раздела 5.1 отсутствуют. Сведения необходимые для заполнения раздела 6 отсутствуют. Сведения необходимые для заполнения раздела 6.1 отсутствуют. Сведения необходимые для заполнения раздела 7 отсутствуют. Сведения необходимые для заполнения раздела 8 отсутствуют.	
Получатель выписки:	Казанкова Елена Владимировна	
Государственный регистратор		ФГИС ЕГРН
полное наименование должности	подпись	инициалы, фамилия

М.П.

Выписка из Единого государственного реестра недвижимости об объекте недвижимости
Сведения о зарегистрированных правах

Здание			
вид объекта недвижимости			
Лист № ____ Раздела <u>2</u>	Всего листов раздела <u>2</u> : ____	Всего разделов: ____	Всего листов выписки: ____
14.02.2022 № 99/2022/449384334			
Кадастровый номер:		77:18:0190504:40	
1.	Правообладатель (правообладатели):	1.1.	Общество с ограниченной ответственностью "ИнвестДевелопинГрупп", ИНН: 7733842280
2.	Вид, номер и дата государственной регистрации права:	2.1.	Собственность, № 77:18:0190504:40-77/019/2017-2 от 10.01.2017
3.	Ограничение прав и обременение объекта недвижимости:	не зарегистрировано	
5.	Заявленные в судебном порядке права требования:	данные отсутствуют	
6.	Сведения о возражении в отношении зарегистрированного права:	данные отсутствуют	
7.	Сведения о наличии решения об изъятии объекта недвижимости для государственных и муниципальных нужд:	данные отсутствуют	
8.	Сведения о невозможности государственной регистрации без личного участия правообладателя или его законного представителя:		
9.	Правопритязания и сведения о наличии поступивших, но не рассмотренных заявлений о проведении государственной регистрации права (перехода, прекращения права), ограничения права или обременения объекта недвижимости, сделки в отношении объекта недвижимости:	данные отсутствуют	
10.	Сведения об осуществлении государственной регистрации сделки, права, ограничения права без необходимого в силу закона согласия третьего лица, органа:	данные отсутствуют	
Государственный регистратор		ФГИС ЕГРН	
полное наименование должности		подпись	инициалы, фамилия

М.П.

ФГИС ЕГРН

полное наименование органа регистрации прав

Раздел 1

Выписка из Единого государственного реестра недвижимости об объекте недвижимости
Сведения о характеристиках объекта недвижимости

На основании запроса от 14.02.2022 г., поступившего на рассмотрение 15.02.2022 г., сообщаем, что согласно записям Единого государственного реестра недвижимости:

Здание		
вид объекта недвижимости		
Лист № ___ Раздела 1	Всего листов раздела 1 : ___	Всего разделов: ___
Всего листов выписки: ___		
15.02.2022 № 99/2022/449458950		
Кадастровый номер:	77:18:0190504:41	
Номер кадастрового квартала:	77:18:0190513	
Дата присвоения кадастрового номера:	26.08.2014	
Ранее присвоенный государственный учетный номер:	Инвентарный номер: 49-10310, Условный номер: 50:26:09:00182:004	
Адрес:	Московская область, Наро-Фоминский район, у д.Акиньишино	
Площадь, м²:	962.7	
Назначение:	Нежилое здание	
Наименование:	Спальный корпус №4	
Количество этажей, в том числе подземных этажей:	3	
Материал наружных стен:	данные отсутствуют	
Год ввода в эксплуатацию по завершении строительства:	данные отсутствуют	
Год завершения строительства:	данные отсутствуют	
Кадастровая стоимость, руб.:	55066603.66	
Государственный регистратор		ФГИС ЕГРН
полное наименование должности	подпись	инициалы, фамилия

М.П.

Выписка из Единого государственного реестра недвижимости об объекте недвижимости
Сведения о характеристиках объекта недвижимости

На основании запроса от 14.02.2022 г., поступившего на рассмотрение 15.02.2022 г., сообщаем, что согласно записям Единого государственного реестра недвижимости:

Здание		
вид объекта недвижимости		
Лист № __ Раздела 1	Всего листов раздела 1 : __	Всего разделов: __
15.02.2022 № 99/2022/449458950		
Кадастровый номер:		77:18:0190504:41
Кадастровые номера иных объектов недвижимости, в пределах которых расположен объект недвижимости:	77:18:0190513:1	
Кадастровые номера помещений, машино-мест, расположенных в здании или сооружении:	данные отсутствуют	
Кадастровые номера объектов недвижимости, из которых образован объект недвижимости:	данные отсутствуют	
Кадастровые номера образованных объектов недвижимости:	данные отсутствуют	
Сведения о включении объекта недвижимости в состав предприятия как имущественного комплекса:		
Сведения о включении объекта недвижимости в состав единого недвижимого комплекса:		
Кадастровый номер земельного участка, если входящие в состав единого недвижимого комплекса объекты недвижимости расположены на одном земельном участке	данные отсутствуют	
Виды разрешенного использования:	данные отсутствуют	
Сведения о включении объекта недвижимости в реестр объектов культурного наследия:	данные отсутствуют	
Сведения о кадастровом инженерере:	данные отсутствуют	
Статус записи об объекте недвижимости:	Сведения об объекте недвижимости имеют статус "актуальные, ранее учтенные"	
Особые отметки:	Сведения о назначении, количестве этажей, в том числе подземных этажей имеют статус «Актуальные незасвидетельствованные». Право (ограничение права, обременение объекта недвижимости) зарегистрировано на данный объект недвижимости с назначением отсутствует, количеством этажей, в том числе подземных этажей отсутствует. Сведения необходимые для заполнения раздела 5 отсутствуют. Сведения необходимые для заполнения раздела 5.1 отсутствуют. Сведения необходимые для заполнения раздела 6 отсутствуют. Сведения необходимые для заполнения раздела 6.1 отсутствуют. Сведения необходимые для заполнения раздела 7 отсутствуют. Сведения необходимые для заполнения раздела 8 отсутствуют.	
Получатель выписки:	Казанкова Елена Владимировна	
Государственный регистратор		ФГИС ЕГРН
полное наименование должности	подпись	инициалы, фамилия

М.П.

Выписка из Единого государственного реестра недвижимости об объекте недвижимости
Сведения о зарегистрированных правах

Здание			
вид объекта недвижимости			
Лист № ____ Раздела <u>2</u>	Всего листов раздела <u>2</u> : ____	Всего разделов: ____	Всего листов выписки: ____
15.02.2022 № 99/2022/449458950			
Кадастровый номер:		77:18:0190504:41	
1.	Правообладатель (правообладатели):	1.1.	Общество с ограниченной ответственностью "ИнвестДевелопинГрупп", ИНН: 7733842280
2.	Вид, номер и дата государственной регистрации права:	2.1.	Собственность, № 77:18:0190504:41-77/019/2017-2 от 10.01.2017
3.	Ограничение прав и обременение объекта недвижимости:	не зарегистрировано	
5.	Заявленные в судебном порядке права требования:	данные отсутствуют	
6.	Сведения о возражении в отношении зарегистрированного права:	данные отсутствуют	
7.	Сведения о наличии решения об изъятии объекта недвижимости для государственных и муниципальных нужд:	данные отсутствуют	
8.	Сведения о невозможности государственной регистрации без личного участия правообладателя или его законного представителя:		
9.	Правопритязания и сведения о наличии поступивших, но не рассмотренных заявлений о проведении государственной регистрации права (перехода, прекращения права), ограничения права или обременения объекта недвижимости, сделки в отношении объекта недвижимости:	данные отсутствуют	
10.	Сведения об осуществлении государственной регистрации сделки, права, ограничения права без необходимого в силу закона согласия третьего лица, органа:	данные отсутствуют	
Государственный регистратор		ФГИС ЕГРН	
полное наименование должности		подпись	инициалы, фамилия

М.П.

ФГИС ЕГРН

полное наименование органа регистрации прав

Раздел 1

Выписка из Единого государственного реестра недвижимости об объекте недвижимости
Сведения о характеристиках объекта недвижимости

На основании запроса от 14.02.2022 г., поступившего на рассмотрение 14.02.2022 г., сообщаем, что согласно записям Единого государственного реестра недвижимости:

Здание		
вид объекта недвижимости		
Лист № ___ Раздела 1	Всего листов раздела 1 : ___	Всего разделов: ___
Всего листов выписки: ___		
14.02.2022 № 99/2022/449388977		
Кадастровый номер:	77:18:0190504:42	
Номер кадастрового квартала:	77:18:0190513	
Дата присвоения кадастрового номера:	26.08.2014	
Ранее присвоенный государственный учетный номер:	Инвентарный номер: 49-10310, Условный номер: 50:26:09:00182:005	
Адрес:	Московская область, Наро-Фоминский район, у д. Акиньишино	
Площадь, м ² :	1889.7	
Назначение:	Нежилое здание	
Наименование:	Клуб - столовая	
Количество этажей, в том числе подземных этажей:	2	
Материал наружных стен:	Из прочих материалов	
Год ввода в эксплуатацию по завершении строительства:	данные отсутствуют	
Год завершения строительства:	данные отсутствуют	
Кадастровая стоимость, руб.:	74274620.71	
Государственный регистратор		ФГИС ЕГРН
полное наименование должности	подпись	инициалы, фамилия

М.П.

Выписка из Единого государственного реестра недвижимости об объекте недвижимости
Сведения о характеристиках объекта недвижимости

На основании запроса от 14.02.2022 г., поступившего на рассмотрение 14.02.2022 г., сообщаем, что согласно записям Единого государственного реестра недвижимости:

Здание	
вид объекта недвижимости	
Лист № __ Раздела 1	Всего листов раздела 1 : __
Всего разделов: __	
Всего листов выписки: __	
14.02.2022 № 99/2022/449388977	
Кадастровый номер:	77:18:0190504:42
Кадастровые номера иных объектов недвижимости, в пределах которых расположен объект недвижимости:	77:18:0190513:1
Кадастровые номера помещений, машино-мест, расположенных в здании или сооружении:	данные отсутствуют
Кадастровые номера объектов недвижимости, из которых образован объект недвижимости:	данные отсутствуют
Кадастровые номера образованных объектов недвижимости:	данные отсутствуют
Сведения о включении объекта недвижимости в состав предприятия как имущественного комплекса:	
Сведения о включении объекта недвижимости в состав единого недвижимого комплекса:	
Кадастровый номер земельного участка, если входящие в состав единого недвижимого комплекса объекты недвижимости расположены на одном земельном участке	данные отсутствуют
Виды разрешенного использования:	данные отсутствуют
Сведения о включении объекта недвижимости в реестр объектов культурного наследия:	данные отсутствуют
Сведения о кадастровом инженерере:	данные отсутствуют
Статус записи об объекте недвижимости:	Сведения об объекте недвижимости имеют статус "актуальные, ранее учтенные"
Особые отметки:	: В ГКН обнаружена и исправлена техническая ошибка в части наличия ошибочно внесенных сведений. ОКС с кадастровым номером 77:18:0190504:42 отдан приоритет. ОКС с кадастровым номером 50:26:0000000:16255 присвоен статус «Архивный» Сведения о назначении, количестве этажей, в том числе подземных этажей имеют статус «Актуальные незасвидетельствованные». Право (ограничение права, обременение объекта недвижимости) зарегистрировано на данный объект недвижимости с назначением отсутствует, количеством этажей, в том числе подземных этажей отсутствует. Сведения необходимые для заполнения раздела 5 отсутствуют. Сведения необходимые для заполнения раздела 5.1 отсутствуют. Сведения необходимые для заполнения раздела 6 отсутствуют. Сведения необходимые для заполнения раздела 6.1 отсутствуют. Сведения необходимые для заполнения раздела 7 отсутствуют. Сведения необходимые для заполнения раздела 8 отсутствуют.
Получатель выписки:	Казанкова Елена Владимировна
Государственный регистратор	ФГИС ЕГРН
полное наименование должности	подпись
	инициалы, фамилия

Выписка из Единого государственного реестра недвижимости об объекте недвижимости
Сведения о зарегистрированных правах

Здание			
вид объекта недвижимости			
Лист № ____ Раздела <u>2</u>	Всего листов раздела <u>2</u> : ____	Всего разделов: ____	Всего листов выписки: ____
14.02.2022 № 99/2022/449388977			
Кадастровый номер:		77:18:0190504:42	
1.	Правообладатель (правообладатели):	1.1.	Общество с ограниченной ответственностью "ИнвестДевелопинГрупп", ИНН: 7733842280
2.	Вид, номер и дата государственной регистрации права:	2.1.	Собственность, № 77:18:0190504:42-77/019/2017-2 от 10.01.2017
3.	Ограничение прав и обременение объекта недвижимости:	не зарегистрировано	
5.	Заявленные в судебном порядке права требования:	данные отсутствуют	
6.	Сведения о возражении в отношении зарегистрированного права:	данные отсутствуют	
7.	Сведения о наличии решения об изъятии объекта недвижимости для государственных и муниципальных нужд:	данные отсутствуют	
8.	Сведения о невозможности государственной регистрации без личного участия правообладателя или его законного представителя:		
9.	Правопритязания и сведения о наличии поступивших, но не рассмотренных заявлений о проведении государственной регистрации права (перехода, прекращения права), ограничения права или обременения объекта недвижимости, сделки в отношении объекта недвижимости:	данные отсутствуют	
10.	Сведения об осуществлении государственной регистрации сделки, права, ограничения права без необходимого в силу закона согласия третьего лица, органа:	данные отсутствуют	
Государственный регистратор		ФГИС ЕГРН	
полное наименование должности		подпись	инициалы, фамилия

М.П.

ФГИС ЕГРН

полное наименование органа регистрации прав

Раздел 1

Выписка из Единого государственного реестра недвижимости об объекте недвижимости
Сведения о характеристиках объекта недвижимости

На основании запроса от 14.02.2022 г., поступившего на рассмотрение 14.02.2022 г., сообщаем, что согласно записям Единого государственного реестра недвижимости:

Здание		
вид объекта недвижимости		
Лист № ___ Раздела 1	Всего листов раздела 1 : ___	Всего разделов: ___
Всего листов выписки: ___		
14.02.2022 № 99/2022/449391450		
Кадастровый номер:	77:18:0190504:43	
Номер кадастрового квартала:	77:18:0190513	
Дата присвоения кадастрового номера:	26.08.2014	
Ранее присвоенный государственный учетный номер:	Инвентарный номер: 49-10310, Условный номер: 50:26:09:00182:006	
Адрес:	Московская область, Наро-Фоминский район, у д.Акиньишино	
Площадь, м²:	624,8	
Назначение:	Нежилое здание	
Наименование:	Административный корпус	
Количество этажей, в том числе подземных этажей:	2	
Материал наружных стен:	данные отсутствуют	
Год ввода в эксплуатацию по завершении строительства:	данные отсутствуют	
Год завершения строительства:	данные отсутствуют	
Кадастровая стоимость, руб.:	20080797.09	
Государственный регистратор		ФГИС ЕГРН
полное наименование должности	подпись	инициалы, фамилия

М.П.

Выписка из Единого государственного реестра недвижимости об объекте недвижимости
Сведения о характеристиках объекта недвижимости

На основании запроса от 14.02.2022 г., поступившего на рассмотрение 14.02.2022 г., сообщаем, что согласно записям Единого государственного реестра недвижимости:

Здание		
вид объекта недвижимости		
Лист № __ Раздела 1	Всего листов раздела 1 : __	Всего разделов: __
14.02.2022 № 99/2022/449391450		
Кадастровый номер:	77:18:0190504:43	
Кадастровые номера иных объектов недвижимости, в пределах которых расположен объект недвижимости:	77:18:0190513:1	
Кадастровые номера помещений, машино-мест, расположенных в здании или сооружении:	данные отсутствуют	
Кадастровые номера объектов недвижимости, из которых образован объект недвижимости:	данные отсутствуют	
Кадастровые номера образованных объектов недвижимости:	данные отсутствуют	
Сведения о включении объекта недвижимости в состав предприятия как имущественного комплекса:		
Сведения о включении объекта недвижимости в состав единого недвижимого комплекса:		
Кадастровый номер земельного участка, если входящие в состав единого недвижимого комплекса объекты недвижимости расположены на одном земельном участке	данные отсутствуют	
Виды разрешенного использования:	данные отсутствуют	
Сведения о включении объекта недвижимости в реестр объектов культурного наследия:	данные отсутствуют	
Сведения о кадастровом инженере:	данные отсутствуют	
Статус записи об объекте недвижимости:	Сведения об объекте недвижимости имеют статус "актуальные, ранее учтенные"	
Особые отметки:	Сведения о назначении, количестве этажей, в том числе подземных этажей имеют статус «Актуальные незасвидетельствованные». Право (ограничение права, обременение объекта недвижимости) зарегистрировано на данный объект недвижимости с назначением отсутствует, количеством этажей, в том числе подземных этажей отсутствует. Сведения необходимые для заполнения раздела 5 отсутствуют. Сведения необходимые для заполнения раздела 5.1 отсутствуют. Сведения необходимые для заполнения раздела 6 отсутствуют. Сведения необходимые для заполнения раздела 6.1 отсутствуют. Сведения необходимые для заполнения раздела 7 отсутствуют. Сведения необходимые для заполнения раздела 8 отсутствуют.	
Получатель выписки:	Казанкова Елена Владимировна	
Государственный регистратор		ФГИС ЕГРН
полное наименование должности	подпись	инициалы, фамилия

М.П.

Выписка из Единого государственного реестра недвижимости об объекте недвижимости
Сведения о зарегистрированных правах

Здание			
вид объекта недвижимости			
Лист № ____ Раздела <u>2</u>	Всего листов раздела <u>2</u> : ____	Всего разделов: ____	Всего листов выписки: ____
14.02.2022 № 99/2022/449391450			
Кадастровый номер:		77:18:0190504:43	
1.	Правообладатель (правообладатели):	1.1.	Общество с ограниченной ответственностью "ИнвестДевелопингГрупп", ИНН: 7733842280
2.	Вид, номер и дата государственной регистрации права:	2.1.	Собственность, № 77:18:0190504:43-77/019/2017-2 от 10.01.2017
3.	Ограничение прав и обременение объекта недвижимости:	не зарегистрировано	
5.	Заявленные в судебном порядке права требования:	данные отсутствуют	
6.	Сведения о возражении в отношении зарегистрированного права:	данные отсутствуют	
7.	Сведения о наличии решения об изъятии объекта недвижимости для государственных и муниципальных нужд:	данные отсутствуют	
8.	Сведения о невозможности государственной регистрации без личного участия правообладателя или его законного представителя:		
9.	Правопритязания и сведения о наличии поступивших, но не рассмотренных заявлений о проведении государственной регистрации права (перехода, прекращения права), ограничения права или обременения объекта недвижимости, сделки в отношении объекта недвижимости:	данные отсутствуют	
10.	Сведения об осуществлении государственной регистрации сделки, права, ограничения права без необходимого в силу закона согласия третьего лица, органа:	данные отсутствуют	
Государственный регистратор			ФГИС ЕГРН
полное наименование должности		подпись	инициалы, фамилия

М.П.

ФГИС ЕГРН

полное наименование органа регистрации прав

Раздел 1

Выписка из Единого государственного реестра недвижимости об объекте недвижимости
Сведения о характеристиках объекта недвижимости

На основании запроса от 14.02.2022 г., поступившего на рассмотрение 14.02.2022 г., сообщаем, что согласно записям Единого государственного реестра недвижимости:

Здание		
вид объекта недвижимости		
Лист № ___ Раздела 1	Всего листов раздела 1 : ___	Всего разделов: ___
Всего листов выписки: ___		
14.02.2022 № 99/2022/449411012		
Кадастровый номер:	77:18:0190504:44	
Номер кадастрового квартала:	77:18:0190513	
Дата присвоения кадастрового номера:	26.08.2014	
Ранее присвоенный государственный учетный номер:	Инвентарный номер: 49-10310, Условный номер: 50:26:09:00182:007	
Адрес:	Московская область, Наро-Фоминский район, у д.Акиньишино	
Площадь, м ² :	2554.4	
Назначение:	Нежилое здание	
Наименование:	Спальный корпус №12	
Количество этажей, в том числе подземных этажей:	5	
Материал наружных стен:	данные отсутствуют	
Год ввода в эксплуатацию по завершении строительства:	данные отсутствуют	
Год завершения строительства:	данные отсутствуют	
Кадастровая стоимость, руб.:	146112114.25	
Государственный регистратор		ФГИС ЕГРН
полное наименование должности	подпись	инициалы, фамилия

М.П.

Выписка из Единого государственного реестра недвижимости об объекте недвижимости
Сведения о характеристиках объекта недвижимости

На основании запроса от 14.02.2022 г., поступившего на рассмотрение 14.02.2022 г., сообщаем, что согласно записям Единого государственного реестра недвижимости:

Здание		
вид объекта недвижимости		
Лист № __ Раздела 1	Всего листов раздела 1 : __	Всего разделов: __
Всего листов выписки: __		
14.02.2022 № 99/2022/449411012		
Кадастровый номер:		77:18:0190504:44
Кадастровые номера иных объектов недвижимости, в пределах которых расположен объект недвижимости:	77:18:0190513:1	
Кадастровые номера помещений, машино-мест, расположенных в здании или сооружении:	данные отсутствуют	
Кадастровые номера объектов недвижимости, из которых образован объект недвижимости:	данные отсутствуют	
Кадастровые номера образованных объектов недвижимости:	данные отсутствуют	
Сведения о включении объекта недвижимости в состав предприятия как имущественного комплекса:		
Сведения о включении объекта недвижимости в состав единого недвижимого комплекса:		
Кадастровый номер земельного участка, если входящие в состав единого недвижимого комплекса объекты недвижимости расположены на одном земельном участке	данные отсутствуют	
Виды разрешенного использования:	данные отсутствуют	
Сведения о включении объекта недвижимости в реестр объектов культурного наследия:	данные отсутствуют	
Сведения о кадастровом инженерере:	данные отсутствуют	
Статус записи об объекте недвижимости:	Сведения об объекте недвижимости имеют статус "актуальные, ранее учтенные"	
Особые отметки:	Сведения о назначении, количестве этажей, в том числе подземных этажей имеют статус «Актуальные незасвидетельствованные». Право (ограничение права, обременение объекта недвижимости) зарегистрировано на данный объект недвижимости с назначением отсутствует, количеством этажей, в том числе подземных этажей отсутствует. Сведения необходимые для заполнения раздела 5 отсутствуют. Сведения необходимые для заполнения раздела 5.1 отсутствуют. Сведения необходимые для заполнения раздела 6 отсутствуют. Сведения необходимые для заполнения раздела 6.1 отсутствуют. Сведения необходимые для заполнения раздела 7 отсутствуют. Сведения необходимые для заполнения раздела 8 отсутствуют.	
Получатель выписки:	Казанкова Елена Владимировна	
Государственный регистратор		ФГИС ЕГРН
полное наименование должности	подпись	инициалы, фамилия

М.П.

Выписка из Единого государственного реестра недвижимости об объекте недвижимости
Сведения о зарегистрированных правах

Здание			
вид объекта недвижимости			
Лист № ____ Раздела <u>2</u>	Всего листов раздела <u>2</u> : ____	Всего разделов: ____	Всего листов выписки: ____
14.02.2022 № 99/2022/449411012			
Кадастровый номер:		77:18:0190504:44	
1.	Правообладатель (правообладатели):	1.1.	Общество с ограниченной ответственностью "ИнвестДевелопингГрупп", ИНН: 7733842280
2.	Вид, номер и дата государственной регистрации права:	2.1.	Собственность, № 77:18:0190504:44-77/019/2017-2 от 10.01.2017
3.	Ограничение прав и обременение объекта недвижимости:	не зарегистрировано	
5.	Заявленные в судебном порядке права требования:	данные отсутствуют	
6.	Сведения о возражении в отношении зарегистрированного права:	данные отсутствуют	
7.	Сведения о наличии решения об изъятии объекта недвижимости для государственных и муниципальных нужд:	данные отсутствуют	
8.	Сведения о невозможности государственной регистрации без личного участия правообладателя или его законного представителя:		
9.	Правопритязания и сведения о наличии поступивших, но не рассмотренных заявлений о проведении государственной регистрации права (перехода, прекращения права), ограничения права или обременения объекта недвижимости, сделки в отношении объекта недвижимости:	данные отсутствуют	
10.	Сведения об осуществлении государственной регистрации сделки, права, ограничения права без необходимого в силу закона согласия третьего лица, органа:	данные отсутствуют	
Государственный регистратор			ФГИС ЕГРН
полное наименование должности		подпись	инициалы, фамилия

М.П.

ФГИС ЕГРН

полное наименование органа регистрации прав

Раздел 1

Выписка из Единого государственного реестра недвижимости об объекте недвижимости
Сведения о характеристиках объекта недвижимости

На основании запроса от 14.02.2022 г., поступившего на рассмотрение 14.02.2022 г., сообщаем, что согласно записям Единого государственного реестра недвижимости:

Здание		
вид объекта недвижимости		
Лист № ___ Раздела 1	Всего листов раздела 1 : ___	Всего разделов: ___
Всего листов выписки: ___		
14.02.2022 № 99/2022/449412626		
Кадастровый номер:	77:18:0190504:45	
Номер кадастрового квартала:	77:18:0190513	
Дата присвоения кадастрового номера:	26.08.2014	
Ранее присвоенный государственный учетный номер:	Инвентарный номер: 144:049-10310, Условный номер: 50:26:09:00182:014	
Адрес:	Московская область, Наро-Фоминский район, у д.Акиньишино	
Площадь, м²:	34	
Назначение:	Нежилое здание	
Наименование:	Насосная станция	
Количество этажей, в том числе подземных этажей:	2, в том числе подземных 1	
Материал наружных стен:	данные отсутствуют	
Год ввода в эксплуатацию по завершении строительства:	данные отсутствуют	
Год завершения строительства:	данные отсутствуют	
Кадастровая стоимость, руб.:	1046335.38	
Государственный регистратор		ФГИС ЕГРН
полное наименование должности	подпись	инициалы, фамилия

М.П.

Выписка из Единого государственного реестра недвижимости об объекте недвижимости
Сведения о характеристиках объекта недвижимости

На основании запроса от 14.02.2022 г., поступившего на рассмотрение 14.02.2022 г., сообщаем, что согласно записям Единого государственного реестра недвижимости:

Здание		
вид объекта недвижимости		
Лист № __ Раздела 1	Всего листов раздела 1 : __	Всего разделов: __
Всего листов выписки: __		
14.02.2022 № 99/2022/449412626		
Кадастровый номер:		77:18:0190504:45
Кадастровые номера иных объектов недвижимости, в пределах которых расположен объект недвижимости:	77:18:0190513:1	
Кадастровые номера помещений, машино-мест, расположенных в здании или сооружении:	данные отсутствуют	
Кадастровые номера объектов недвижимости, из которых образован объект недвижимости:	данные отсутствуют	
Кадастровые номера образованных объектов недвижимости:	данные отсутствуют	
Сведения о включении объекта недвижимости в состав предприятия как имущественного комплекса:		
Сведения о включении объекта недвижимости в состав единого недвижимого комплекса:		
Кадастровый номер земельного участка, если входящие в состав единого недвижимого комплекса объекты недвижимости расположены на одном земельном участке	данные отсутствуют	
Виды разрешенного использования:	данные отсутствуют	
Сведения о включении объекта недвижимости в реестр объектов культурного наследия:	данные отсутствуют	
Сведения о кадастровом инженере:	данные отсутствуют	
Статус записи об объекте недвижимости:	Сведения об объекте недвижимости имеют статус "актуальные, ранее учтенные"	
Особые отметки:	Сведения о назначении имеют статус «Актуальные незасвидетельствованные». Право (ограничение права, обременение объекта недвижимости) зарегистрировано на данный объект недвижимости с назначением отсутствуют. Сведения необходимые для заполнения раздела 5 отсутствуют. Сведения необходимые для заполнения раздела 5.1 отсутствуют. Сведения необходимые для заполнения раздела 6 отсутствуют. Сведения необходимые для заполнения раздела 6.1 отсутствуют. Сведения необходимые для заполнения раздела 7 отсутствуют. Сведения необходимые для заполнения раздела 8 отсутствуют.	
Получатель выписки:	Казанкова Елена Владимировна	
Государственный регистратор		ФГИС ЕГРН
полное наименование должности	подпись	инициалы, фамилия

М.П.

Выписка из Единого государственного реестра недвижимости об объекте недвижимости
Сведения о зарегистрированных правах

Здание			
вид объекта недвижимости			
Лист № ____ Раздела <u>2</u>	Всего листов раздела <u>2</u> : ____	Всего разделов: ____	Всего листов выписки: ____
14.02.2022 № 99/2022/449412626			
Кадастровый номер:		77:18:0190504:45	
1.	Правообладатель (правообладатели):	1.1.	Общество с ограниченной ответственностью "ИнвестДевелопинГрупп", ИНН: 7733842280
2.	Вид, номер и дата государственной регистрации права:	2.1.	Собственность, № 77:18:0190504:45-77/019/2017-2 от 10.01.2017
3.	Ограничение прав и обременение объекта недвижимости:	не зарегистрировано	
5.	Заявленные в судебном порядке права требования:	данные отсутствуют	
6.	Сведения о возражении в отношении зарегистрированного права:	данные отсутствуют	
7.	Сведения о наличии решения об изъятии объекта недвижимости для государственных и муниципальных нужд:	данные отсутствуют	
8.	Сведения о невозможности государственной регистрации без личного участия правообладателя или его законного представителя:		
9.	Правопритязания и сведения о наличии поступивших, но не рассмотренных заявлений о проведении государственной регистрации права (перехода, прекращения права), ограничения права или обременения объекта недвижимости, сделки в отношении объекта недвижимости:	данные отсутствуют	
10.	Сведения об осуществлении государственной регистрации сделки, права, ограничения права без необходимого в силу закона согласия третьего лица, органа:	данные отсутствуют	
Государственный регистратор		ФГИС ЕГРН	
полное наименование должности		подпись	инициалы, фамилия

М.П.

ФГИС ЕГРН

полное наименование органа регистрации прав

Раздел 1

Выписка из Единого государственного реестра недвижимости об объекте недвижимости
Сведения о характеристиках объекта недвижимости

На основании запроса от 14.02.2022 г., поступившего на рассмотрение 14.02.2022 г., сообщаем, что согласно записям Единого государственного реестра недвижимости:

Здание		
вид объекта недвижимости		
Лист № ___ Раздела 1	Всего листов раздела 1 : ___	Всего разделов: ___
Всего листов выписки: ___		
14.02.2022 № 99/2022/449415395		
Кадастровый номер:	77:18:0190504:49	
Номер кадастрового квартала:	77:18:0190513	
Дата присвоения кадастрового номера:	26.08.2014	
Ранее присвоенный государственный учетный номер:	Инвентарный номер: 49-10310, Условный номер: 50:26:09:00182:008	
Адрес:	Московская область, Наро-Фоминский район, у д.Акиньишино	
Площадь, м ² :	489,6	
Назначение:	Нежилое здание	
Наименование:	Бассейн	
Количество этажей, в том числе подземных этажей:	1	
Материал наружных стен:	данные отсутствуют	
Год ввода в эксплуатацию по завершении строительства:	данные отсутствуют	
Год завершения строительства:	данные отсутствуют	
Кадастровая стоимость, руб.:	26206584,19	
Государственный регистратор		ФГИС ЕГРН
полное наименование должности	подпись	инициалы, фамилия

М.П.

Выписка из Единого государственного реестра недвижимости об объекте недвижимости
Сведения о характеристиках объекта недвижимости

На основании запроса от 14.02.2022 г., поступившего на рассмотрение 14.02.2022 г., сообщаем, что согласно записям Единого государственного реестра недвижимости:

Здание		
вид объекта недвижимости		
Лист № __ Раздела <u>1</u>	Всего листов раздела <u>1</u> : __	Всего разделов: __
14.02.2022 № 99/2022/449415395		
Кадастровый номер:	77:18:0190504:49	
Кадастровые номера иных объектов недвижимости, в пределах которых расположен объект недвижимости:	77:18:0190513:1	
Кадастровые номера помещений, машино-мест, расположенных в здании или сооружении:	данные отсутствуют	
Кадастровые номера объектов недвижимости, из которых образован объект недвижимости:	данные отсутствуют	
Кадастровые номера образованных объектов недвижимости:	данные отсутствуют	
Сведения о включении объекта недвижимости в состав предприятия как имущественного комплекса:		
Сведения о включении объекта недвижимости в состав единого недвижимого комплекса:		
Кадастровый номер земельного участка, если входящие в состав единого недвижимого комплекса объекты недвижимости расположены на одном земельном участке	данные отсутствуют	
Виды разрешенного использования:	данные отсутствуют	
Сведения о включении объекта недвижимости в реестр объектов культурного наследия:	данные отсутствуют	
Сведения о кадастровом инженере:	данные отсутствуют	
Статус записи об объекте недвижимости:	Сведения об объекте недвижимости имеют статус "актуальные, ранее учтенные"	
Особые отметки:	Сведения о назначении, количестве этажей, в том числе подземных этажей имеют статус «Актуальные незасвидетельствованные». Право (ограничение права, обременение объекта недвижимости) зарегистрировано на данный объект недвижимости с назначением отсутствует, количеством этажей, в том числе подземных этажей отсутствует. Сведения необходимые для заполнения раздела 5 отсутствуют. Сведения необходимые для заполнения раздела 5.1 отсутствуют. Сведения необходимые для заполнения раздела 6 отсутствуют. Сведения необходимые для заполнения раздела 6.1 отсутствуют. Сведения необходимые для заполнения раздела 7 отсутствуют. Сведения необходимые для заполнения раздела 8 отсутствуют.	
Получатель выписки:	Казанкова Елена Владимировна	
Государственный регистратор		ФГИС ЕГРН
полное наименование должности	подпись	инициалы, фамилия

М.П.

Выписка из Единого государственного реестра недвижимости об объекте недвижимости
Сведения о зарегистрированных правах

Здание			
вид объекта недвижимости			
Лист № <u> </u> Раздела <u>2</u>	Всего листов раздела <u>2</u> : <u> </u>	Всего разделов: <u> </u>	Всего листов выписки: <u> </u>
14.02.2022 № 99/2022/449415395			
Кадастровый номер:		77:18:0190504:49	
1.	Правообладатель (правообладатели):	1.1.	Общество с ограниченной ответственностью "ИнвестДевелопинГрупп", ИНН: 7733842280
2.	Вид, номер и дата государственной регистрации права:	2.1.	Собственность, № 77:18:0190504:49-77/019/2017-2 от 10.01.2017
3.	Ограничение прав и обременение объекта недвижимости:	не зарегистрировано	
5.	Заявленные в судебном порядке права требования:	данные отсутствуют	
6.	Сведения о возражении в отношении зарегистрированного права:	данные отсутствуют	
7.	Сведения о наличии решения об изъятии объекта недвижимости для государственных и муниципальных нужд:	данные отсутствуют	
8.	Сведения о невозможности государственной регистрации без личного участия правообладателя или его законного представителя:		
9.	Правопритязания и сведения о наличии поступивших, но не рассмотренных заявлений о проведении государственной регистрации права (перехода, прекращения права), ограничения права или обременения объекта недвижимости, сделки в отношении объекта недвижимости:	данные отсутствуют	
10.	Сведения об осуществлении государственной регистрации сделки, права, ограничения права без необходимого в силу закона согласия третьего лица, органа:	данные отсутствуют	
Государственный регистратор		ФГИС ЕГРН	
полное наименование должности		подпись	инициалы, фамилия

М.П.

ФГИС ЕГРН

полное наименование органа регистрации прав

Раздел 1

Выписка из Единого государственного реестра недвижимости об объекте недвижимости
Сведения о характеристиках объекта недвижимости

На основании запроса от 14.02.2022 г., поступившего на рассмотрение 14.02.2022 г., сообщаем, что согласно записям Единого государственного реестра недвижимости:

Здание		
вид объекта недвижимости		
Лист № ___ Раздела 1	Всего листов раздела 1 : ___	Всего разделов: ___
Всего листов выписки: ___		
14.02.2022 № 99/2022/449417781		
Кадастровый номер:	77:18:0190504:51	
Номер кадастрового квартала:	77:18:0190513	
Дата присвоения кадастрового номера:	26.08.2014	
Ранее присвоенный государственный учетный номер:	Инвентарный номер: 49-10310, Условный номер: 50:26:09:00182:002	
Адрес:	Московская область, Наро-Фоминский район, у д.Акиньишино	
Площадь, м²:	977.1	
Назначение:	Нежилое здание	
Наименование:	Спальный корпус №2	
Количество этажей, в том числе подземных этажей:	3	
Материал наружных стен:	данные отсутствуют	
Год ввода в эксплуатацию по завершении строительства:	данные отсутствуют	
Год завершения строительства:	данные отсутствуют	
Кадастровая стоимость, руб.:	55890286.11	
Государственный регистратор		ФГИС ЕГРН
полное наименование должности	подпись	инициалы, фамилия

М.П.

Выписка из Единого государственного реестра недвижимости об объекте недвижимости
Сведения о характеристиках объекта недвижимости

На основании запроса от 14.02.2022 г., поступившего на рассмотрение 14.02.2022 г., сообщаем, что согласно записям Единого государственного реестра недвижимости:

Здание		
вид объекта недвижимости		
Лист № __ Раздела 1	Всего листов раздела 1 : __	Всего разделов: __
14.02.2022 № 99/2022/449417781		
Кадастровый номер:	77:18:0190504:51	
Кадастровые номера иных объектов недвижимости, в пределах которых расположен объект недвижимости:	77:18:0190513:1	
Кадастровые номера помещений, машино-мест, расположенных в здании или сооружении:	данные отсутствуют	
Кадастровые номера объектов недвижимости, из которых образован объект недвижимости:	данные отсутствуют	
Кадастровые номера образованных объектов недвижимости:	данные отсутствуют	
Сведения о включении объекта недвижимости в состав предприятия как имущественного комплекса:		
Сведения о включении объекта недвижимости в состав единого недвижимого комплекса:		
Кадастровый номер земельного участка, если входящие в состав единого недвижимого комплекса объекты недвижимости расположены на одном земельном участке	данные отсутствуют	
Виды разрешенного использования:	данные отсутствуют	
Сведения о включении объекта недвижимости в реестр объектов культурного наследия:	данные отсутствуют	
Сведения о кадастровом инженере:	данные отсутствуют	
Статус записи об объекте недвижимости:	Сведения об объекте недвижимости имеют статус "актуальные, ранее учтенные"	
Особые отметки:	Сведения о назначении, количестве этажей, в том числе подземных этажей имеют статус «Актуальные незасвидетельствованные». Право (ограничение права, обременение объекта недвижимости) зарегистрировано на данный объект недвижимости с назначением отсутствует, количеством этажей, в том числе подземных этажей отсутствует. Сведения необходимые для заполнения раздела 5 отсутствуют. Сведения необходимые для заполнения раздела 5.1 отсутствуют. Сведения необходимые для заполнения раздела 6 отсутствуют. Сведения необходимые для заполнения раздела 6.1 отсутствуют. Сведения необходимые для заполнения раздела 7 отсутствуют. Сведения необходимые для заполнения раздела 8 отсутствуют.	
Получатель выписки:	Казанкова Елена Владимировна	
Государственный регистратор		ФГИС ЕГРН
полное наименование должности	подпись	инициалы, фамилия

М.П.

Выписка из Единого государственного реестра недвижимости об объекте недвижимости
Сведения о зарегистрированных правах

Здание			
вид объекта недвижимости			
Лист № ____ Раздела <u>2</u>	Всего листов раздела <u>2</u> : ____	Всего разделов: ____	Всего листов выписки: ____
14.02.2022 № 99/2022/449417781			
Кадастровый номер:		77:18:0190504:51	
1.	Правообладатель (правообладатели):	1.1.	Общество с ограниченной ответственностью "ИнвестДевелопингГрупп", ИНН: 7733842280
2.	Вид, номер и дата государственной регистрации права:	2.1.	Собственность, № 77:18:0190504:51-77/019/2017-2 от 10.01.2017
3.	Ограничение прав и обременение объекта недвижимости:	не зарегистрировано	
5.	Заявленные в судебном порядке права требования:	данные отсутствуют	
6.	Сведения о возражении в отношении зарегистрированного права:	данные отсутствуют	
7.	Сведения о наличии решения об изъятии объекта недвижимости для государственных и муниципальных нужд:	данные отсутствуют	
8.	Сведения о невозможности государственной регистрации без личного участия правообладателя или его законного представителя:		
9.	Правопритязания и сведения о наличии поступивших, но не рассмотренных заявлений о проведении государственной регистрации права (перехода, прекращения права), ограничения права или обременения объекта недвижимости, сделки в отношении объекта недвижимости:	данные отсутствуют	
10.	Сведения об осуществлении государственной регистрации сделки, права, ограничения права без необходимого в силу закона согласия третьего лица, органа:	данные отсутствуют	
Государственный регистратор		ФГИС ЕГРН	
полное наименование должности		подпись	инициалы, фамилия

М.П.

ФГИС ЕГРН

полное наименование органа регистрации прав

Раздел 1

Выписка из Единого государственного реестра недвижимости об объекте недвижимости
Сведения о характеристиках объекта недвижимости

На основании запроса от 15.02.2022 г., поступившего на рассмотрение 15.02.2022 г., сообщаем, что согласно записям Единого государственного реестра недвижимости:

Сооружение			
вид объекта недвижимости			
Лист № ___ Раздела 1	Всего листов раздела 1 : ___	Всего разделов: ___	Всего листов выписки: ___
15.02.2022 № 99/2022/449872767			
Кадастровый номер:		77:18:0000000:37761	
Номер кадастрового квартала:	77:18:0000000		
Дата присвоения кадастрового номера:	27.11.2017		
Ранее присвоенный государственный учетный номер:	данные отсутствуют		
Адрес:	г. Москва, пос. Марушкинское, д. Марушкино, от ВЗУ "Зорька" до п. Зорька, д.1 д.2 (д. Акиньшено)		
Основная характеристика (для сооружения):	протяженность	389	м
	тип	значение	единица измерения
Назначение:	10) сооружения коммунального хозяйства		
Наименование:	Водопроводная сеть		
Количество этажей, в том числе подземных этажей:	данные отсутствуют		
Год ввода в эксплуатацию по завершении строительства:	данные отсутствуют		
Год завершения строительства:	1976		
Кадастровая стоимость, руб.:	456250.32		
Государственный регистратор			ФГИС ЕГРН
полное наименование должности		подпись	инициалы, фамилия

М.П.

Выписка из Единого государственного реестра недвижимости об объекте недвижимости
Сведения о характеристиках объекта недвижимости

На основании запроса от 15.02.2022 г., поступившего на рассмотрение 15.02.2022 г., сообщаем, что согласно записям Единого государственного реестра недвижимости:

Сооружение		
вид объекта недвижимости		
Лист № __ Раздела 1	Всего листов раздела 1 : __	Всего разделов: __
15.02.2022 № 99/2022/449872767		
Кадастровый номер:		77:18:0000000:37761
Кадастровые номера иных объектов недвижимости, в пределах которых расположен объект недвижимости:	50:26:0190519:7, 77:18:0190513:1, 77:18:0190513:2	
Кадастровые номера помещений, машино-мест, расположенных в здании или сооружении:	данные отсутствуют	
Кадастровые номера объектов недвижимости, из которых образован объект недвижимости:	данные отсутствуют	
Кадастровые номера образованных объектов недвижимости:	данные отсутствуют	
Сведения о включении объекта недвижимости в состав предприятия как имущественного комплекса:		
Сведения о включении объекта недвижимости в состав единого недвижимого комплекса:		
Кадастровый номер земельного участка, если входящие в состав единого недвижимого комплекса объекты недвижимости расположены на одном земельном участке	данные отсутствуют	
Виды разрешенного использования:	данные отсутствуют	
Сведения о включении объекта недвижимости в реестр объектов культурного наследия:	данные отсутствуют	
Сведения о кадастровом инженере:	Хомякова Анастасия Сергеевна №77-16-148	
Статус записи об объекте недвижимости:	Сведения об объекте недвижимости имеют статус "актуальные"	
Особые отметки:	Сведения о назначении имеют статус «Актуальные незасвидетельствованные». Право (ограничение права, обременение объекта недвижимости) зарегистрировано на данный объект недвижимости с назначением отсутствуют. Сведения необходимые для заполнения раздела 6 отсутствуют. Сведения необходимые для заполнения раздела 6.1 отсутствуют. Сведения необходимые для заполнения раздела 7 отсутствуют. Сведения необходимые для заполнения раздела 8 отсутствуют.	
Получатель выписки:	Казанкова Елена Владимировна	
Государственный регистратор		ФГИС ЕГРН
полное наименование должности	подпись	инициалы, фамилия

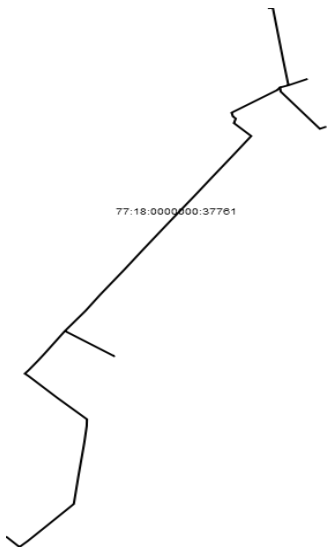
М.П.

Выписка из Единого государственного реестра недвижимости об объекте недвижимости
Сведения о зарегистрированных правах

Сооружение			
вид объекта недвижимости			
Лист № ____ Раздела <u>2</u>	Всего листов раздела <u>2</u> : ____	Всего разделов: ____	Всего листов выписки: ____
15.02.2022 № 99/2022/449872767			
Кадастровый номер:		77:18:0000000:37761	
1.	Правообладатель (правообладатели):	1.1.	город Москва
2.	Вид, номер и дата государственной регистрации права:	2.1.	Собственность, № 77:18:0000000:37761-77/012/2018-3 от 23.07.2018
3.	Ограничение прав и обременение объекта недвижимости:		
	3.1.1.	вид:	Аренда (в том числе, субаренда)
		дата государственной регистрации:	15.10.2021
		номер государственной регистрации:	77:18:0000000:37761-77/051/2021-4
		срок, на который установлено ограничение прав и обременение объекта недвижимости:	10 лет с даты государственной регистрации договора
		лицо, в пользу которого установлено ограничение прав и обременение объекта недвижимости:	Акционерное общество "Мосводоканал", ИНН: 7701984274
основание государственной регистрации:		'Договор аренды объектов инженерно-коммунального назначения, находящихся в собственности города Москвы' №К-11-100311 от 20.09.2021	
5.	Заявленные в судебном порядке права требования:	данные отсутствуют	
6.	Сведения о возражении в отношении зарегистрированного права:	данные отсутствуют	
7.	Сведения о наличии решения об изъятии объекта недвижимости для государственных и муниципальных нужд:	данные отсутствуют	
8.	Сведения о невозможности государственной регистрации без личного участия правообладателя или его законного представителя:		
9.	Правопритязания и сведения о наличии поступивших, но не рассмотренных заявлений о проведении государственной регистрации права (перехода, прекращения права), ограничения права или обременения объекта недвижимости, сделки в отношении объекта недвижимости:	--	
10.	Сведения об осуществлении государственной регистрации сделки, права, ограничения права без необходимого в силу закона согласия третьего лица, органа:	данные отсутствуют	
Государственный регистратор			ФГИС ЕГРН
полное наименование должности		подпись	инициалы, фамилия

М.П.

Выписка из Единого государственного реестра недвижимости об объекте недвижимости
Описание местоположения объекта недвижимости

Сооружение			
вид объекта недвижимости			
Лист № ____ Раздела <u>5</u>	Всего листов раздела <u>5</u> : ____	Всего разделов: ____	Всего листов выписки: ____
15.02.2022 № 99/2022/449872767			
Кадастровый номер:		77:18:0000000:37761	
Схема расположения объекта недвижимости (части объекта недвижимости) на земельном участке(ах)			
			
Масштаб 1:	Условные обозначения:		
Государственный регистратор			ФГИС ЕГРН
полное наименование должности		подпись	инициалы, фамилия

М.П.

Выписка из Единого государственного реестра недвижимости об объекте недвижимости
Описание местоположения объекта недвижимости

Сооружение						
вид объекта недвижимости						
Лист №	Раздела 5.1	Всего листов раздела 5.1 : ____		Всего разделов: ____	Всего листов выписки: ____	
15.02.2022 № 99/2022/449872767						
Кадастровый номер:				77:18:0000000:37761		
1. Сведения о координатах характерных точек контура объекта недвижимости						
Система координат: СК кадастрового округа						
Зона №						
Номер точки	Координаты, м		Радиус, м	Средняя квадратическая погрешность определения координат характерных точек контура, м	Глубина, высота, м	
	X	Y			H1	H2
1	2	3	4	5	6	7
1.1	-12563.75	-16957.92	данные отсутствуют	данные отсутствуют		
1.2	-12551.69	-16959.86	данные отсутствуют	данные отсутствуют		
1.3	-12526.71	-16963.71	данные отсутствуют	данные отсутствуют		
1.4	-12526.78	-16965.59	данные отсутствуют	данные отсутствуют		
2.1	-12564.66	-16961	данные отсутствуют	данные отсутствуют		
2.2	-12566.72	-16960.82	данные отсутствуют	данные отсутствуют		
2.3	-12584.6	-16946.2	данные отсутствуют	данные отсутствуют		
2.4	-12583.55	-16943.77	данные отсутствуют	данные отсутствуют		
3.1	-12681.45	-17041.25	данные отсутствуют	данные отсутствуют		
3.2	-12693.47	-17022.94	данные отсутствуют	данные отсутствуют		
3.3	-12693.22	-17022.8	данные отсутствуют	данные отсутствуют		
4.1	-12779.9	-17063.22	данные отсутствуют	данные отсутствуют		
4.2	-12784.93	-17058.2	данные отсутствуют	данные отсутствуют		
Государственный регистратор					ФГИС ЕГРН	
полное наименование должности				подпись	инициалы, фамилия	

М.П.

Выписка из Единого государственного реестра недвижимости об объекте недвижимости

Описание местоположения объекта недвижимости

Сооружение			
вид объекта недвижимости			
Лист № ____ Раздела 5.1	Всего листов раздела 5.1 : ____	Всего разделов: ____	Всего листов выписки: ____
15.02.2022 № 99/2022/449872767			
Кадастровый номер:		77:18:000000:37761	

Номер точки	Координаты, м		Радиус, м	Средняя квадратическая погрешность определения координат характерных точек контура, м	Глубина, высота, м	
	X	Y			H1	H2
1	2	3	4	5	6	7
4.3	-12782.18	-17055.21	данные отсутствуют	данные отсутствуют		
4.4	-12774.76	-17048	данные отсутствуют	данные отсутствуют		
4.5	-12764.33	-17037.93	данные отсутствуют	данные отсутствуют		
4.6	-12750.96	-17036.21	данные отсутствуют	данные отсутствуют		
4.7	-12735	-17034.02	данные отсутствуют	данные отсутствуют		
4.8	-12726.92	-17033.11	данные отсутствуют	данные отсутствуют		
4.9	-12723.75	-17033.03	данные отсутствуют	данные отсутствуют		
4.10	-12713.71	-17043.85	данные отсутствуют	данные отсутствуют		
4.11	-12703.15	-17054.69	данные отсутствуют	данные отсутствуют		
4.12	-12701.88	-17056.18	данные отсутствуют	данные отсутствуют		
4.13	-12700.42	-17054.92	данные отсутствуют	данные отсутствуют		
4.14	-12695.98	-17051.51	данные отсутствуют	данные отсутствуют		
4.15	-12692.44	-17048.93	данные отсутствуют	данные отсутствуют		
4.16	-12681.45	-17041.25	данные отсутствуют	данные отсутствуют		
Государственный регистратор				ФГИС ЕГРН		
полное наименование должности			подпись	инициалы, фамилия		

М.П.

Выписка из Единого государственного реестра недвижимости об объекте недвижимости

Описание местоположения объекта недвижимости

Сооружение			
вид объекта недвижимости			
Лист № ____ Раздела 5.1	Всего листов раздела 5.1 : ____	Всего разделов: ____	Всего листов выписки: ____
15.02.2022 № 99/2022/449872767			
Кадастровый номер:		77:18:000000:37761	

Номер точки	Координаты, м		Радиус, м	Средняя квадратическая погрешность определения координат характерных точек контура, м	Глубина, высота, м	
	X	Y			Н1	Н2
1	2	3	4	5	6	7
4.17	-12671.82	-17033.58	данные отсутствуют	данные отсутствуют		
4.18	-12664.1	-17028.12	данные отсутствуют	данные отсутствуют		
4.19	-12651.9	-17018.97	данные отсутствуют	данные отсутствуют		
4.20	-12643.02	-17012.52	данные отсутствуют	данные отсутствуют		
4.21	-12632.04	-17004.4	данные отсутствуют	данные отсутствуют		
4.22	-12629.17	-17002.26	данные отсутствуют	данные отсутствуют		
4.23	-12619.77	-16995.23	данные отсутствуют	данные отсутствуют		
4.24	-12616.4	-16992.69	данные отсутствуют	данные отсутствуют		
4.25	-12608.77	-16987.09	данные отсутствуют	данные отсутствуют		
4.26	-12597.6	-16978.79	данные отсутствуют	данные отсутствуют		
4.27	-12588.06	-16971.79	данные отсутствуют	данные отсутствуют		
4.28	-12581.86	-16978.23	данные отсутствуют	данные отсутствуют		
4.29	-12579.69	-16977.55	данные отсутствуют	данные отсутствуют		
4.30	-12578.66	-16978.62	данные отсутствуют	данные отсутствуют		

Государственный регистратор		ФГИС ЕГРН
полное наименование должности	подпись	инициалы, фамилия

М.П.

Выписка из Единого государственного реестра недвижимости об объекте недвижимости

Описание местоположения объекта недвижимости

Сооружение			
вид объекта недвижимости			
Лист № ____ Раздела 5.1	Всего листов раздела 5.1 : ____	Всего разделов: ____	Всего листов выписки: ____
15.02.2022 № 99/2022/449872767			
Кадастровый номер:		77:18:000000:37761	

Номер точки	Координаты, м		Радиус, м	Средняя квадратическая погрешность определения координат характерных точек контура, м	Глубина, высота, м	
	X	Y			H1	H2
1	2	3	4	5	6	7
4.31	-12576.88	-16979.1	данные отсутствуют	данные отсутствуют		
4.32	-12566	-16962.04	данные отсутствуют	данные отсутствуют		
4.33	-12564.66	-16961	данные отсутствуют	данные отсутствуют		
4.34	-12564.49	-16960.13	данные отсутствуют	данные отсутствуют		
4.35	-12563.75	-16957.92	данные отсутствуют	данные отсутствуют		
4.36	-12560.67	-16950.75	данные отсутствуют	данные отсутствуют		
2. Сведения о предельных высоте и глубине конструктивных элементов объекта недвижимости						
Предельная глубина конструктивных элементов объекта недвижимости, м				данные отсутствуют		
Предельная высота конструктивных элементов объекта недвижимости, м				данные отсутствуют		
Государственный регистратор					ФГИС ЕГРН	
полное наименование должности				подпись	инициалы, фамилия	

М.П.

Выписка из Единого государственного реестра недвижимости об объекте недвижимости

Описание местоположения объекта недвижимости

Сооружение			
вид объекта недвижимости			
Лист № __ Раздела 5.1	Всего листов раздела 5.1 : __	Всего разделов: __	Всего листов выписки: __
15.02.2022 № 99/2022/449872767			
Кадастровый номер:		77:18:0000000:37761	

3. Сведения о характерных точках пересечения контура объекта недвижимости с контуром (контурами) иных зданий, сооружений, объектов незавершенного строительства

Система координат: СК кадастрового округа

Зона №

Номера характерных точек контура	Координаты, м		Средняя квадратическая погрешность определения координат характерных точек контура, м	Глубина, высота, м		Кадастровые номера иных объектов недвижимости, с контурами которых пересекается контур данного объекта недвижимости
	X	Y		H1	H2	
1	2	3	4	5	6	7

Государственный регистратор		ФГИС ЕГРН
полное наименование должности	подпись	инициалы, фамилия

М.П.

ФГИС ЕГРН

полное наименование органа регистрации прав

Раздел 1

Выписка из Единого государственного реестра недвижимости об объекте недвижимости
Сведения о характеристиках объекта недвижимости

На основании запроса от 15.02.2022 г., поступившего на рассмотрение 15.02.2022 г., сообщаем, что согласно записям Единого государственного реестра недвижимости:

Сооружение			
вид объекта недвижимости			
Лист № ___ Раздела 1	Всего листов раздела 1 : ___	Всего разделов: ___	Всего листов выписки: ___
15.02.2022 № 99/2022/449867681			
Кадастровый номер:		77:18:0000000:38038	
Номер кадастрового квартала:	77:18:0000000		
Дата присвоения кадастрового номера:	14.11.2019		
Ранее присвоенный государственный учетный номер:	данные отсутствуют		
Адрес:	Российская Федерация, г. Москва, пос. Марушкинское, д. Акиньишино		
Основная характеристика (для сооружения):	протяженность	53	м
	тип	значение	единица измерения
Назначение:	10) Сооружения коммунального хозяйства		
Наименование:	Теплотрасса от т.врезки 2 до дома Ж.Д.1д		
Количество этажей, в том числе подземных этажей:	данные отсутствуют		
Год ввода в эксплуатацию по завершении строительства:	данные отсутствуют		
Год завершения строительства:	1990		
Кадастровая стоимость, руб.:	121005.36		
Государственный регистратор			ФГИС ЕГРН
полное наименование должности		подпись	инициалы, фамилия

М.П.

Выписка из Единого государственного реестра недвижимости об объекте недвижимости
Сведения о характеристиках объекта недвижимости

На основании запроса от 15.02.2022 г., поступившего на рассмотрение 15.02.2022 г., сообщаем, что согласно записям Единого государственного реестра недвижимости:

Сооружение		
вид объекта недвижимости		
Лист № __ Раздела 1	Всего листов раздела 1 : __	Всего разделов: __
Всего листов выписки: __		
15.02.2022 № 99/2022/449867681		
Кадастровый номер:	77:18:0000000:38038	
Кадастровые номера иных объектов недвижимости, в пределах которых расположен объект недвижимости:	50:26:0190519:7, 77:18:0190513:1	
Кадастровые номера помещений, машино-мест, расположенных в здании или сооружении:	данные отсутствуют	
Кадастровые номера объектов недвижимости, из которых образован объект недвижимости:	данные отсутствуют	
Кадастровые номера образованных объектов недвижимости:	данные отсутствуют	
Сведения о включении объекта недвижимости в состав предприятия как имущественного комплекса:		
Сведения о включении объекта недвижимости в состав единого недвижимого комплекса:		
Кадастровый номер земельного участка, если входящие в состав единого недвижимого комплекса объекты недвижимости расположены на одном земельном участке	данные отсутствуют	
Виды разрешенного использования:	данные отсутствуют	
Сведения о включении объекта недвижимости в реестр объектов культурного наследия:	данные отсутствуют	
Сведения о кадастровом инженере:	Кузьмин Дмитрий Анатольевич №21-13-30	
Статус записи об объекте недвижимости:	Сведения об объекте недвижимости имеют статус "актуальные"	
Особые отметки:	Сведения о назначении имеют статус «Актуальные незасвидетельствованные». Право (ограничение права, обременение объекта недвижимости) зарегистрировано на данный объект недвижимости с назначением отсутствуют. Сведения необходимые для заполнения раздела 6 отсутствуют. Сведения необходимые для заполнения раздела 6.1 отсутствуют. Сведения необходимые для заполнения раздела 7 отсутствуют. Сведения необходимые для заполнения раздела 8 отсутствуют.	
Получатель выписки:	Казанкова Елена Владимировна	
Государственный регистратор		ФГИС ЕГРН
полное наименование должности	подпись	инициалы, фамилия


М.П.

Выписка из Единого государственного реестра недвижимости об объекте недвижимости
Сведения о зарегистрированных правах

Сооружение		
вид объекта недвижимости		
Лист № <u> </u> Раздела <u>2</u>	Всего листов раздела <u>2</u> : <u> </u>	Всего разделов: <u> </u>
15.02.2022 № 99/2022/449867681		
Кадастровый номер:		77:18:0000000:38038
1.	Правообладатель (правообладатели):	1.1. поселение Марушкинское в городе Москве
2.	Вид, номер и дата государственной регистрации права:	2.1. Собственность, № 77:18:0000000:38038-77/017/2019-1 от 14.11.2019
3.	Ограничение прав и обременение объекта недвижимости:	не зарегистрировано
5.	Заявленные в судебном порядке права требования:	данные отсутствуют
6.	Сведения о возражении в отношении зарегистрированного права:	данные отсутствуют
7.	Сведения о наличии решения об изъятии объекта недвижимости для государственных и муниципальных нужд:	данные отсутствуют
8.	Сведения о невозможности государственной регистрации без личного участия правообладателя или его законного представителя:	
9.	Правопритязания и сведения о наличии поступивших, но не рассмотренных заявлений о проведении государственной регистрации права (перехода, прекращения права), ограничения права или обременения объекта недвижимости, сделки в отношении объекта недвижимости:	данные отсутствуют
10.	Сведения об осуществлении государственной регистрации сделки, права, ограничения права без необходимого в силу закона согласия третьего лица, органа:	данные отсутствуют
Государственный регистратор		ФГИС ЕГРН
полное наименование должности		инициалы, фамилия

М.П.

Выписка из Единого государственного реестра недвижимости об объекте недвижимости
Описание местоположения объекта недвижимости

Сооружение			
вид объекта недвижимости			
Лист № ____ Раздела <u>5</u>	Всего листов раздела <u>5</u> : ____	Всего разделов: ____	Всего листов выписки: ____
15.02.2022 № 99/2022/449867681			
Кадастровый номер:		77:18:0000000:38038	
Схема расположения объекта недвижимости (части объекта недвижимости) на земельном участке(ах)			
			
Масштаб 1:	Условные обозначения:		
Государственный регистратор			ФГИС ЕГРН
полное наименование должности		подпись	инициалы, фамилия

М.П.

Выписка из Единого государственного реестра недвижимости об объекте недвижимости
Описание местоположения объекта недвижимости

Сооружение						
вид объекта недвижимости						
Лист № _____ Раздела 5.1		Всего листов раздела 5.1 : _____		Всего разделов: _____		Всего листов выписки: _____
15.02.2022 № 99/2022/449867681						
Кадастровый номер:				77:18:0000000:38038		
1. Сведения о координатах характерных точек контура объекта недвижимости						
Система координат: СК кадастрового округа						
Зона № _____						
Номер точки	Координаты, м		Радиус, м	Средняя квадратическая погрешность определения координат характерных точек контура, м	Глубина, высота, м	
	X	Y			H1	H2
1	2	3	4	5	6	7
1	-12530.24	-16977.74	данные отсутствуют	данные отсутствуют		
2	-12535.06	-16989.81	данные отсутствуют	данные отсутствуют		
3	-12538.69	-16994.24	данные отсутствуют	данные отсутствуют		
4	-12570.2	-16990.46	данные отсутствуют	данные отсутствуют		
5	-12572.8	-16990.45	данные отсутствуют	данные отсутствуют		
2. Сведения о предельных высоте и глубине конструктивных элементов объекта недвижимости						
Предельная глубина конструктивных элементов объекта недвижимости, м				данные отсутствуют		
Предельная высота конструктивных элементов объекта недвижимости, м				данные отсутствуют		
Государственный регистратор						ФГИС ЕГРН
полное наименование должности				подпись		инициалы, фамилия

М.П.

Выписка из Единого государственного реестра недвижимости об объекте недвижимости

Описание местоположения объекта недвижимости

Сооружение			
вид объекта недвижимости			
Лист № __ Раздела 5.1	Всего листов раздела 5.1 : __	Всего разделов: __	Всего листов выписки: __
15.02.2022 № 99/2022/449867681			
Кадастровый номер:		77:18:0000000:38038	

3. Сведения о характерных точках пересечения контура объекта недвижимости с контуром (контурами) иных зданий, сооружений, объектов незавершенного строительства

Система координат: СК кадастрового округа

Зона №

Номера характерных точек контура	Координаты, м		Средняя квадратическая погрешность определения координат характерных точек контура, м	Глубина, высота, м		Кадастровые номера иных объектов недвижимости, с контурами которых пересекается контур данного объекта недвижимости
	X	Y		H1	H2	
1	2	3	4	5	6	7

Государственный регистратор		ФГИС ЕГРН
полное наименование должности	подпись	инициалы, фамилия

М.П.

ФГИС ЕГРН

полное наименование органа регистрации прав

Раздел 1

Выписка из Единого государственного реестра недвижимости об объекте недвижимости
Сведения о характеристиках объекта недвижимости

На основании запроса от 15.02.2022 г., поступившего на рассмотрение 15.02.2022 г., сообщаем, что согласно записям Единого государственного реестра недвижимости:

Сооружение			
вид объекта недвижимости			
Лист № __ Раздела 1	Всего листов раздела 1 : ____	Всего разделов: ____	Всего листов выписки: ____
15.02.2022 № 99/2022/449868480			
Кадастровый номер:		77:18:0000000:38039	
Номер кадастрового квартала:	77:18:0000000		
Дата присвоения кадастрового номера:	15.11.2019		
Ранее присвоенный государственный учетный номер:	данные отсутствуют		
Адрес:	Российская Федерация, г. Москва, пос. Марушкинское, д. Акиньишино		
Основная характеристика (для сооружения):	протяженность	38	м
	тип	значение	единица измерения
Назначение:	10) Сооружения коммунального хозяйства		
Наименование:	Теплотрасса от т.врезки 3 до дома Ж.Д.2д		
Количество этажей, в том числе подземных этажей:	данные отсутствуют		
Год ввода в эксплуатацию по завершении строительства:	данные отсутствуют		
Год завершения строительства:	1990		
Кадастровая стоимость, руб.:	86758.56		
Государственный регистратор			ФГИС ЕГРН
полное наименование должности		подпись	инициалы, фамилия

М.П.

Выписка из Единого государственного реестра недвижимости об объекте недвижимости
Сведения о характеристиках объекта недвижимости

На основании запроса от 15.02.2022 г., поступившего на рассмотрение 15.02.2022 г., сообщаем, что согласно записям Единого государственного реестра недвижимости:

Сооружение		
вид объекта недвижимости		
Лист № __ Раздела 1	Всего листов раздела 1 : __	Всего разделов: __
Всего листов выписки: __		
15.02.2022 № 99/2022/449868480		
Кадастровый номер:	77:18:0000000:38039	
Кадастровые номера иных объектов недвижимости, в пределах которых расположен объект недвижимости:	50:26:0190519:7, 77:18:0190513:1	
Кадастровые номера помещений, машино-мест, расположенных в здании или сооружении:	данные отсутствуют	
Кадастровые номера объектов недвижимости, из которых образован объект недвижимости:	данные отсутствуют	
Кадастровые номера образованных объектов недвижимости:	данные отсутствуют	
Сведения о включении объекта недвижимости в состав предприятия как имущественного комплекса:		
Сведения о включении объекта недвижимости в состав единого недвижимого комплекса:		
Кадастровый номер земельного участка, если входящие в состав единого недвижимого комплекса объекты недвижимости расположены на одном земельном участке	данные отсутствуют	
Виды разрешенного использования:	данные отсутствуют	
Сведения о включении объекта недвижимости в реестр объектов культурного наследия:	данные отсутствуют	
Сведения о кадастровом инженере:	Кузьмин Дмитрий Анатольевич №21-13-30	
Статус записи об объекте недвижимости:	Сведения об объекте недвижимости имеют статус "актуальные"	
Особые отметки:	Сведения о назначении имеют статус «Актуальные незасвидетельствованные». Право (ограничение права, обременение объекта недвижимости) зарегистрировано на данный объект недвижимости с назначением отсутствуют. Сведения необходимые для заполнения раздела 6 отсутствуют. Сведения необходимые для заполнения раздела 6.1 отсутствуют. Сведения необходимые для заполнения раздела 7 отсутствуют. Сведения необходимые для заполнения раздела 8 отсутствуют.	
Получатель выписки:	Казанкова Елена Владимировна	
Государственный регистратор		ФГИС ЕГРН
полное наименование должности	подпись	инициалы, фамилия

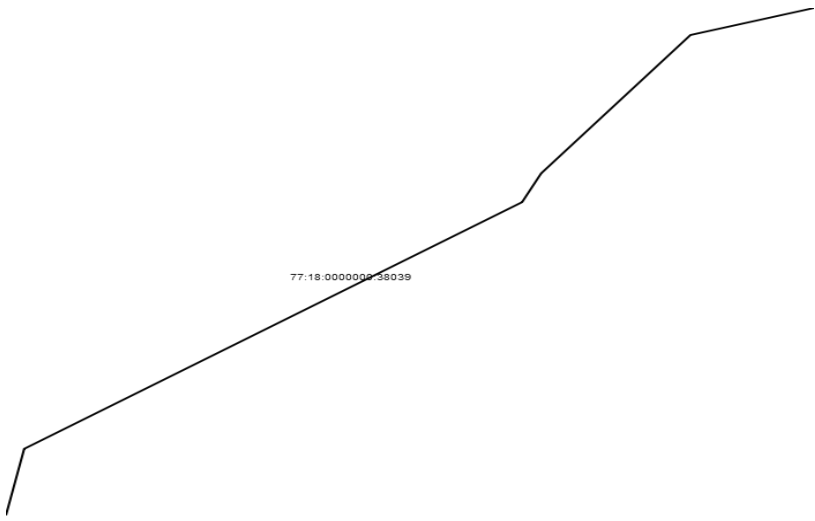
М.П.

Выписка из Единого государственного реестра недвижимости об объекте недвижимости
Сведения о зарегистрированных правах

Сооружение			
вид объекта недвижимости			
Лист № ____ Раздела <u>2</u>	Всего листов раздела <u>2</u> : ____	Всего разделов: ____	Всего листов выписки: ____
15.02.2022 № 99/2022/449868480			
Кадастровый номер:		77:18:0000000:38039	
1.	Правообладатель (правообладатели):	1.1.	поселение Марушкинское в городе Москве
2.	Вид, номер и дата государственной регистрации права:	2.1.	Собственность, № 77:18:0000000:38039-77/017/2019-1 от 15.11.2019
3.	Ограничение прав и обременение объекта недвижимости:	не зарегистрировано	
5.	Заявленные в судебном порядке права требования:	данные отсутствуют	
6.	Сведения о возражении в отношении зарегистрированного права:	данные отсутствуют	
7.	Сведения о наличии решения об изъятии объекта недвижимости для государственных и муниципальных нужд:	данные отсутствуют	
8.	Сведения о невозможности государственной регистрации без личного участия правообладателя или его законного представителя:		
9.	Правопритязания и сведения о наличии поступивших, но не рассмотренных заявлений о проведении государственной регистрации права (перехода, прекращения права), ограничения права или обременения объекта недвижимости, сделки в отношении объекта недвижимости:	данные отсутствуют	
10.	Сведения об осуществлении государственной регистрации сделки, права, ограничения права без необходимого в силу закона согласия третьего лица, органа:	данные отсутствуют	
Государственный регистратор			ФГИС ЕГРН
полное наименование должности		подпись	инициалы, фамилия

М.П.

Выписка из Единого государственного реестра недвижимости об объекте недвижимости
Описание местоположения объекта недвижимости

Сооружение			
вид объекта недвижимости			
Лист № ____ Раздела <u>5</u>	Всего листов раздела <u>5</u> : ____	Всего разделов: ____	Всего листов выписки: ____
15.02.2022 № 99/2022/449868480			
Кадастровый номер:		77:18:0000000:38039	
Схема расположения объекта недвижимости (части объекта недвижимости) на земельном участке(ах)			
			
Масштаб 1:	Условные обозначения:		
Государственный регистратор		ФГИС ЕГРН	
полное наименование должности		подпись	инициалы, фамилия

М.П.

Выписка из Единого государственного реестра недвижимости об объекте недвижимости
Описание местоположения объекта недвижимости

Сооружение						
вид объекта недвижимости						
Лист №	Раздела 5.1	Всего листов раздела 5.1 : ____	Всего разделов: ____	Всего листов выписки: ____		
15.02.2022 № 99/2022/449868480						
Кадастровый номер:			77:18:0000000:38039			
1. Сведения о координатах характерных точек контура объекта недвижимости						
Система координат: СК кадастрового округа						
Зона №						
Номер точки	Координаты, м		Радиус, м	Средняя квадратическая погрешность определения координат характерных точек контура, м	Глубина, высота, м	
	X	Y			Н1	Н2
1	2	3	4	5	6	7
1	-12579.82	-16979.69	данные отсутствуют	данные отсутствуют		
2	-12576.82	-16979.05	данные отсутствуют	данные отсутствуют		
3	-12565.68	-16961.55	данные отсутствуют	данные отсутствуют		
4	-12564.38	-16960.88	данные отсутствуют	данные отсутствуют		
5	-12558.13	-16955.63	данные отсутствуют	данные отсутствуют		
6	-12556.91	-16951.29	данные отсутствуют	данные отсутствуют		
2. Сведения о предельных высоте и глубине конструктивных элементов объекта недвижимости						
Предельная глубина конструктивных элементов объекта недвижимости, м				данные отсутствуют		
Предельная высота конструктивных элементов объекта недвижимости, м				данные отсутствуют		
Государственный регистратор				ФГИС ЕГРН		
полное наименование должности			подпись	инициалы, фамилия		

М.П.

Выписка из Единого государственного реестра недвижимости об объекте недвижимости

Описание местоположения объекта недвижимости

Сооружение			
вид объекта недвижимости			
Лист № __ Раздела 5.1	Всего листов раздела 5.1 : __	Всего разделов: __	Всего листов выписки: __
15.02.2022 № 99/2022/449868480			
Кадастровый номер:		77:18:0000000:38039	

3. Сведения о характерных точках пересечения контура объекта недвижимости с контуром (контурами) иных зданий, сооружений, объектов незавершенного строительства

Система координат: СК кадастрового округа

Зона №

Номера характерных точек контура	Координаты, м		Средняя квадратическая погрешность определения координат характерных точек контура, м	Глубина, высота, м		Кадастровые номера иных объектов недвижимости, с контурами которых пересекается контур данного объекта недвижимости
	X	Y		H1	H2	
1	2	3	4	5	6	7

Государственный регистратор		ФГИС ЕГРН
полное наименование должности	подпись	инициалы, фамилия

М.П.