

Выписка из Единого государственного реестра недвижимости об объекте недвижимости

Сведения о характеристиках объекта недвижимости

В Единый государственный реестр недвижимости внесены следующие сведения:

Раздел 1 Лист 1

| | | | |
|--------------------------|--|--|--|
| Земельный участок | | | |
| вид объекта недвижимости | | | |

| | | | |
|--------------------|---------------------------|-------------------|--------------------------|
| Лист № 1 раздела 1 | Всего листов раздела 1: 3 | Всего разделов: 8 | Всего листов выписки: 33 |
|--------------------|---------------------------|-------------------|--------------------------|

| | |
|--------------------------------------|-----------------|
| 14.09.2022г. | |
| Кадастровый номер: | 59:12:0010207:1 |
| Номер кадастрового квартала: | 59:12:0010207 |
| Дата присвоения кадастрового номера: | 13.10.1999 |

| | |
|---|---|
| Ранее присвоенный государственный учетный номер: | 59:435:002:000:007:001 |
| Местоположение: | Пермский край, г. Чайковский, ул. Советская, промрайон "Стройбаза" |
| Площадь: | 14166 +/- 42 |
| Кадастровая стоимость, руб.: | 2861674 |
| Кадастровые номера расположенных в пределах земельного участка объектов недвижимости: | 59:12:0010417:516, 59:12:0010417:517, 59:12:0010417:515, 59:12:0010417:514, 59:12:0010417:513 |
| Кадастровые номера объектов недвижимости, из которых образован объект недвижимости: | данные отсутствуют |
| Кадастровые номера образованных объектов недвижимости: | данные отсутствуют |
| Категория земель: | Земли населенных пунктов |
| Виды разрешенного использования: | Земельные участки баз и складов |
| Сведения о кадастровом инженере: | 8688, уточнением местоположения границы и (или) площади земельного участка с кадастровым номером 59:12:0010207:1, расположенного по адресу: Пермский край, г Чайковский, ул Советская, промрайон "Стройбаза", 172, 2022-08-17 |
| Сведения о лесах, водных объектах и об иных природных объектах, расположенных в пределах земельного участка: | данные отсутствуют |
| Сведения о том, что земельный участок полностью расположен в границах зоны с особыми условиями использования территории, территории объекта культурного наследия, публичного сервитута: | данные отсутствуют |

| | | |
|-------------------------------|---------|-------------------|
| полное наименование должности | подпись | инициалы, фамилия |
|-------------------------------|---------|-------------------|

М.П.

| Земельный участок | | | |
|---|---------------------------|--|--------------------------|
| вид объекта недвижимости | | | |
| Лист № 2 раздела 1 | Всего листов раздела 1: 3 | Всего разделов: 8 | Всего листов выписки: 33 |
| 14.09.2022г. | | | |
| Кадастровый номер: | | 59:12:0010207:1 | |
| Сведения о том, что земельный участок расположен в границах особой экономической зоны, территории опережающего социально-экономического развития, зоны территориального развития в Российской Федерации, игровой зоны: | | данные отсутствуют | |
| Сведения о том, что земельный участок расположен в границах особо охраняемой природной территории, охотничьих угодий, лесничеств: | | данные отсутствуют | |
| Сведения о результатах проведения государственного земельного надзора: | | данные отсутствуют | |
| Сведения о расположении земельного участка в границах территории, в отношении которой утвержден проект межевания территории: | | данные отсутствуют | |
| Условный номер земельного участка: | | данные отсутствуют | |
| Сведения о принятии акта и (или) заключении договора, предусматривающих предоставление в соответствии с земельным законодательством исполнительным органом государственным органом власти или органом местного самоуправления, находящегося в государственной или муниципальной собственности земельного участка для строительства наемного дома социального использования или наемного дома коммерческого использования: | | данные отсутствуют | |
| Сведения о том, что земельный участок или земельные участки образованы на основании решения об изъятии земельного участка и (или) расположенного на нем объекта недвижимости для государственных или муниципальных нужд: | | данные отсутствуют | |
| Сведения о том, что земельный участок образован из земель или земельного участка, государственная собственность на которые не разграничена: | | данные отсутствуют | |
| Сведения о наличии земельного спора о местоположении границ земельных участков: | | данные отсутствуют | |
| Статус записи об объекте недвижимости: | | Сведения об объекте недвижимости имеют статус "актуальные, ранее учтенные" | |
| Особые отметки: | | Сведения об ограничениях права на объект недвижимости, обременениях данного объекта, не зарегистрированных в реестре прав, ограничений прав и обременений недвижимого имущества: вид ограничения (обременения): прочие ограничения прав и обременения объекта недвижимости; срок действия не установлен; реквизиты документа-основания: постановление об утверждении проекта | |
| полное наименование должности | | подпись | |
| | | инициалы, фамилия | |

М.П.

| | | | |
|--------------------------|---------------------------|--|--------------------------|
| Земельный участок | | | |
| вид объекта недвижимости | | | |
| Лист № 3 раздела 1 | Всего листов раздела 1: 3 | Всего разделов: 8 | Всего листов выписки: 33 |
| 14.09.2022г. | | | |
| Кадастровый номер: | | 59:12:0010207:1 | |
| | | <p>границ от 16.04.2007 № 661 выдан: Администрация Чайковского муниципального района. вид ограничения (обременения): ограничения прав на земельный участок, предусмотренные статьей 56 Земельного кодекса Российской Федерации; срок действия: с 30.08.2021; реквизиты документа-основания: водный кодекс Российской Федерации от 03.06.2006 № 74 выдан: Государственная Дума Российской Федерации; постановление "Об определении границ зон затопления, подтопления" от 18.04.2014 № 360 выдан: Правительство Российской Федерации; приказ "Об утверждении границ зон сильного, умеренного и слабого подтопления на территориях, прилегающих к зоне затопления территории, прилегающей к зарегулированной р. Кама в нижнем бьефе гидроузла Воткинского водохранилища в г. Чайковский и с. Ольховка Чайковского городского округа Пермского края" от 21.07.2021 № 145 выдан: Камское бассейновое водное управление Федерального агентства водных ресурсов. вид ограничения (обременения): ограничения прав на земельный участок, предусмотренные статьей 56 Земельного кодекса Российской Федерации; срок действия: с 30.08.2021; реквизиты документа-основания: водный кодекс Российской Федерации от 03.06.2006 № 74 выдан: Государственная Дума Российской Федерации; постановление "Об определении границ зон затопления, подтопления" от 18.04.2014 № 360 выдан: Правительство Российской Федерации; приказ "Об утверждении границ зон сильного, умеренного и слабого подтопления на территориях, прилегающих к зоне затопления территории, прилегающей к зарегулированной р. Кама в нижнем бьефе гидроузла Воткинского водохранилища в г. Чайковский и с. Ольховка Чайковского городского округа Пермского края" от 21.07.2021 № 145 выдан: Камское бассейновое водное управление Федерального агентства водных ресурсов. вид ограничения (обременения): ограничения прав на земельный участок, предусмотренные статьей 56 Земельного кодекса Российской Федерации; срок действия: с 10.09.2021; реквизиты документа-основания: водный кодекс Российской Федерации от 03.06.2006 № 74 выдан: Государственная Дума Российской Федерации; постановление "Об определении границ зон затопления, подтопления" от 18.04.2014 № 360 выдан: Правительство Российской Федерации; приказ "Об утверждении границ зон сильного, умеренного и слабого подтопления на территориях, прилегающих к зоне затопления территории, прилегающей к зарегулированной р. Кама в нижнем бьефе гидроузла Воткинского водохранилища в г. Чайковский и с. Ольховка Чайковского городского округа Пермского края" от 21.07.2021 № 145 выдан: Камское бассейновое водное управление Федерального агентства водных ресурсов.</p> | |
| Получатель выписки: | | Хайруллина Мария Ринатовна (представитель правообладателя), Правообладатель: от имени заявителя Иванина Владимира Васильевича | |

| | | |
|-------------------------------|---------|-------------------|
| | | |
| полное наименование должности | подпись | инициалы, фамилия |

М.П.

Выписка из Единого государственного реестра недвижимости об объекте недвижимости

Сведения о зарегистрированных правах

| | | | |
|--------------------------|--|---------------------------|---|
| Земельный участок | | | |
| вид объекта недвижимости | | | |
| Лист № 1 раздела 2 | | Всего листов раздела 2: 2 | |
| | | Всего разделов: 8 | |
| Всего листов выписки: 33 | | | |
| 14.09.2022г. | | | |
| Кадастровый номер: | | 59:12:0010207:1 | |
| 1 | Правообладатель (правообладатели): | 1.1 | Иванин Владимир Васильевич, 30.07.1939, дер. Саково Жуковского района Брянской области, Российская Федерация, СНИЛС 049-925-123 88 Паспорт гражданина Российской Федерации серия 57 13 №038401, выдан 23.08.2013, Отделом УФМС России по Пермскому краю в городе Чайковском Пермский край, г.Чайковский, ул.8 марта, д.24 |
| 2 | Вид, номер, дата и время государственной регистрации права: | 2.1 | Собственность 59-59-16/020/2008-015 03.03.2008 00:00:00 |
| 3 | Сведения об осуществлении государственной регистрации сделки, права без необходимого в силу закона согласия третьего лица, органа: | 3.1 | данные отсутствуют |
| 4 | Ограничение прав и обременение объекта недвижимости: | не зарегистрировано | |
| 5 | Договоры участия в долевом строительстве: | не зарегистрировано | |
| 6 | Заявленные в судебном порядке права требования: | данные отсутствуют | |
| 7 | Сведения о возражении в отношении зарегистрированного права: | данные отсутствуют | |
| 8 | Сведения о наличии решения об изъятии объекта недвижимости для государственных и муниципальных нужд: | данные отсутствуют | |
| 9 | Сведения о невозможности государственной регистрации без личного участия правообладателя или его законного представителя: | данные отсутствуют | |
| 10 | Правопритязания и сведения о наличии поступивших, но не рассмотренных заявлений о проведении государственной регистрации права (перехода, прекращения права), ограничения права или обременения объекта недвижимости, сделки в отношении объекта недвижимости: | отсутствуют | |

| | | |
|-------------------------------|---------|-------------------|
| полное наименование должности | подпись | инициалы, фамилия |
|-------------------------------|---------|-------------------|

М.П.

| | | | |
|--------------------------|--|--------------------|--------------------------|
| Земельный участок | | | |
| вид объекта недвижимости | | | |
| Лист № 2 раздела 2 | Всего листов раздела 2: 2 | Всего разделов: 8 | Всего листов выписки: 33 |
| 14.09.2022г. | | | |
| Кадастровый номер: | | 59:12:0010207:1 | |
| 11 | Сведения о невозможности государственной регистрации перехода, прекращения, ограничения права на земельный участок из земель сельскохозяйственного назначения: | данные отсутствуют | |

| | | |
|-------------------------------|---------|-------------------|
| | | |
| полное наименование должности | подпись | инициалы, фамилия |

М.П.

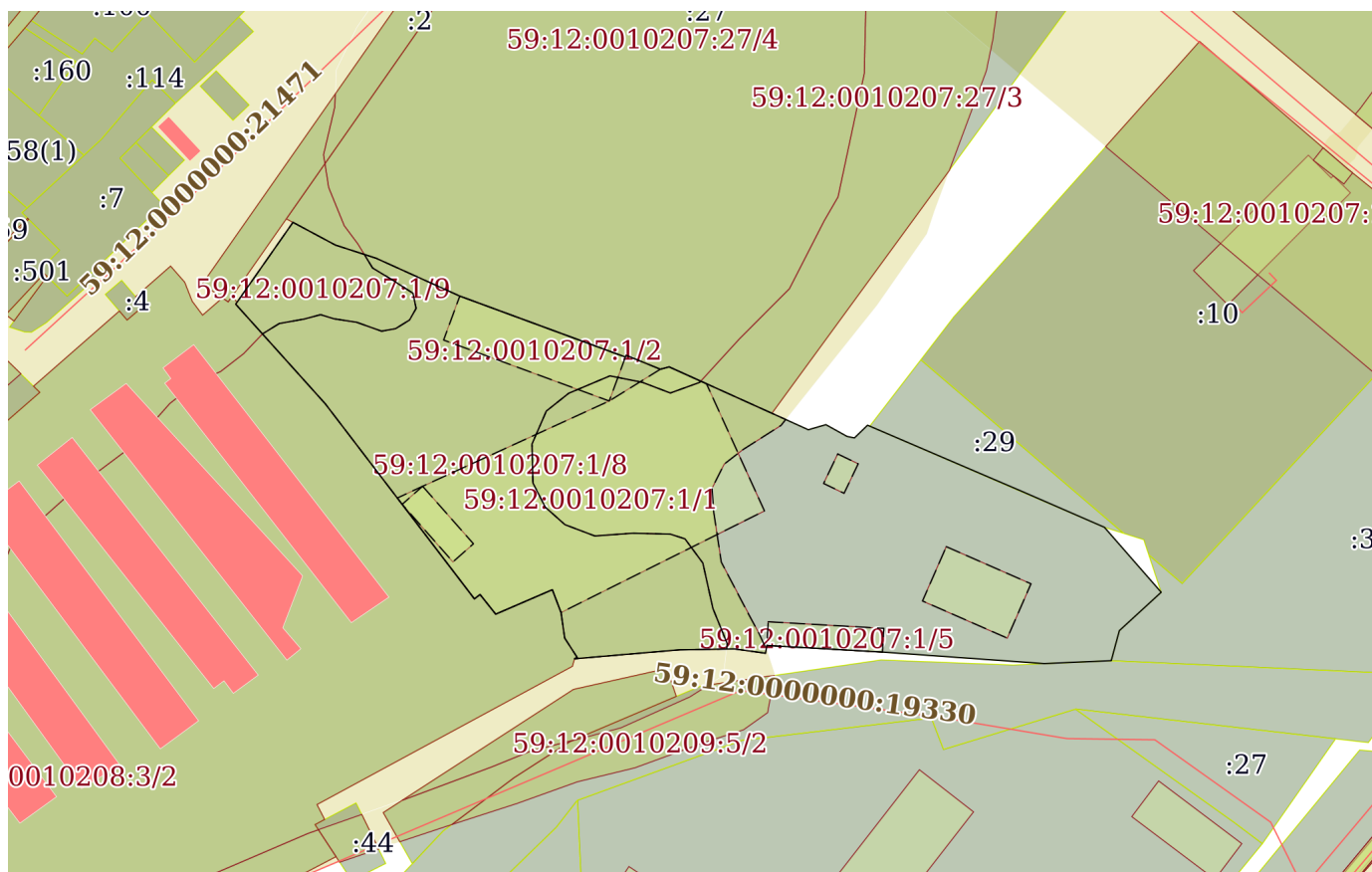
Выписка из Единого государственного реестра недвижимости об объекте недвижимости
 Описание местоположения земельного участка

| | | | |
|--------------------------|--|--|--|
| Земельный участок | | | |
| вид объекта недвижимости | | | |

| | | | |
|--------------------|---------------------------|-------------------|--------------------------|
| Лист № 1 раздела 3 | Всего листов раздела 3: 1 | Всего разделов: 8 | Всего листов выписки: 33 |
|--------------------|---------------------------|-------------------|--------------------------|

| | |
|--------------------|-----------------|
| 14.09.2022г. | |
| Кадастровый номер: | 59:12:0010207:1 |

План (чертеж, схема) земельного участка



| | | |
|----------------|-----------------------|--|
| Масштаб 1:2000 | Условные обозначения: | |
|----------------|-----------------------|--|

| | | |
|-------------------------------|---------|-------------------|
| | | |
| полное наименование должности | подпись | инициалы, фамилия |

М.П.

Выписка из Единого государственного реестра недвижимости об объекте недвижимости

Описание местоположения земельного участка

| | | | |
|--------------------------|--|--|--|
| Земельный участок | | | |
| вид объекта недвижимости | | | |

| | | | |
|----------------------|-----------------------------|-------------------|--------------------------|
| Лист № 1 раздела 3.1 | Всего листов раздела 3.1: 2 | Всего разделов: 8 | Всего листов выписки: 33 |
|----------------------|-----------------------------|-------------------|--------------------------|

14.09.2022г.

Кадастровый номер: 59:12:0010207:1

| Описание местоположения границ земельного участка | | | | | | | |
|---|-------------|-----------|-------------------|------------------------------|-----------------------------------|-------------------------------------|---|
| № п/п | Номер точки | | Дирекционный угол | Горизонтальное проложение, м | Описание закрепления на местности | Кадастровые номера смежных участков | Сведения об адресах правообладателей смежных земельных участков |
| | начальн ая | конечн ая | | | | | |
| 1 | 2 | 3 | 4 | 5 | 6 | 7 | 8 |
| 1 | 1.1.1 | 1.1.2 | 118°8.9' | 12.95 | - | 59:12:0010207:27 | данные отсутствуют |
| 2 | 1.1.2 | 1.1.3 | 107°55.1' | 11.57 | - | 59:12:0010207:27 | данные отсутствуют |
| 3 | 1.1.3 | 1.1.4 | 114°18.8' | 24.7 | - | 59:12:0010207:27 | данные отсутствуют |
| 4 | 1.1.4 | 1.1.5 | 110°11.8' | 47.53 | - | 59:12:0010207:27 | данные отсутствуют |
| 5 | 1.1.5 | 1.1.6 | 19°8.0' | 0.52 | - | 59:12:0010207:27 | данные отсутствуют |
| 6 | 1.1.6 | 1.1.7 | 112°10.4' | 9.99 | - | 59:12:0010207:27 | данные отсутствуют |
| 7 | 1.1.7 | 1.1.8 | 75°6.8' | 2.45 | - | 59:12:0010207:27 | данные отсутствуют |
| 8 | 1.1.8 | 1.1.9 | 114°15.8' | 11.02 | - | 59:12:0010207:27 | данные отсутствуют |
| 9 | 1.1.9 | 1.1.10 | 114°15.6' | 19.35 | - | 59:12:0010207:27 | данные отсутствуют |
| 10 | 1.1.10 | 1.1.11 | 114°19.5' | 10.75 | - | данные отсутствуют | данные отсутствуют |
| 11 | 1.1.11 | 1.1.12 | 73°50.8' | 4.92 | - | данные отсутствуют | данные отсутствуют |
| 12 | 1.1.12 | 1.1.13 | 119°1.7' | 6.55 | - | данные отсутствуют | данные отсутствуют |
| 13 | 1.1.13 | 1.1.14 | 100°55.1' | 2.01 | - | данные отсутствуют | данные отсутствуют |
| 14 | 1.1.14 | 1.1.15 | 45°54.5' | 4.9 | - | данные отсутствуют | данные отсутствуют |
| 15 | 1.1.15 | 1.1.16 | 112°57.8' | 0.64 | - | данные отсутствуют | данные отсутствуют |
| 16 | 1.1.16 | 1.1.17 | 113°10.5' | 9.45 | - | 59:12:0010207:29 | Пермский край, г.Чайковский, ул.Гагарина, д.4, корп.1, кв.5 |
| 17 | 1.1.17 | 1.1.18 | 113°10.5' | 22.01 | - | 59:12:0010207:29 | Пермский край, г.Чайковский, ул.Гагарина, д.4, корп.1, кв.5 |
| 18 | 1.1.18 | 1.1.19 | 113°8.8' | 12.9 | - | 59:12:0010207:29 | Пермский край, г.Чайковский, ул.Гагарина, д.4, корп.1, кв.5 |
| 19 | 1.1.19 | 1.1.20 | 113°30.9' | 24.46 | - | 59:12:0010207:29 | Пермский край, г.Чайковский, ул.Гагарина, д.4, корп.1, кв.5 |
| 20 | 1.1.20 | 1.1.21 | 138°49.3' | 23.24 | - | данные отсутствуют | данные отсутствуют |

| | | |
|-------------------------------|---------|-------------------|
| полное наименование должности | подпись | инициалы, фамилия |
|-------------------------------|---------|-------------------|

М.П.

| Земельный участок | | | | | | | |
|--------------------------|--------|--------|-----------------------------|-----------------|-------------------|--------------------------------------|--|
| вид объекта недвижимости | | | | | | | |
| Лист № 2 раздела 3.1 | | | Всего листов раздела 3.1: 2 | | Всего разделов: 8 | | Всего листов выписки: 33 |
| 14.09.2022г. | | | | | | | |
| Кадастровый номер: | | | | 59:12:0010207:1 | | | |
| 21 | 1.1.21 | 1.1.22 | 227°29.5' | 15.29 | - | 59:12:0010207:30 | 117292, г. Москва, ул. Кедрова, д. 21, корп. 1, ком. 19 |
| 22 | 1.1.22 | 1.1.23 | 195°6.1' | 8.21 | - | 59:12:0010207:30 | 117292, г. Москва, ул. Кедрова, д. 21, корп. 1, ком. 19 |
| 23 | 1.1.23 | 1.1.24 | 194°55.9' | 0.16 | - | 59:12:0010209:5, 59:12:0010207:30 | адрес отсутствует; 117292, г. Москва, ул. Кедрова, д. 21, корп. 1, ком. 19 |
| 24 | 1.1.24 | 1.1.25 | 267°31.6' | 18.08 | - | 59:12:0010209:5 | адрес отсутствует |
| 25 | 1.1.25 | 1.1.26 | 274°3.4' | 43.68 | - | данные отсутствуют | данные отсутствуют |
| 26 | 1.1.26 | 1.1.27 | 273°16.3' | 31.19 | - | данные отсутствуют | данные отсутствуют |
| 27 | 1.1.27 | 1.1.28 | 190°2.3' | 2.12 | - | данные отсутствуют | данные отсутствуют |
| 28 | 1.1.28 | 1.1.29 | 277°55.1' | 8.42 | - | данные отсутствуют | данные отсутствуют |
| 29 | 1.1.29 | 1.1.30 | 269°4.3' | 14.8 | - | данные отсутствуют | данные отсутствуют |
| 30 | 1.1.30 | 1.1.31 | 265°7.9' | 28.4 | - | данные отсутствуют | данные отсутствуют |
| 31 | 1.1.31 | 1.1.32 | 62°28.5' | 0.8 | - | 59:12:0010208:3 | данные отсутствуют |
| 32 | 1.1.32 | 1.1.33 | 327°7.9' | 6.19 | - | 59:12:0010208:3 | данные отсутствуют |
| 33 | 1.1.33 | 1.1.34 | 351°48.7' | 6.95 | - | 59:12:0010208:3 | данные отсутствуют |
| 34 | 1.1.34 | 1.1.35 | 339°8.3' | 6.57 | - | 59:12:0010208:3 | данные отсутствуют |
| 35 | 1.1.35 | 1.1.36 | 246°38.6' | 2.88 | - | 59:12:0010208:3 | данные отсутствуют |
| 36 | 1.1.36 | 1.1.37 | 246°40.9' | 13.74 | - | 59:12:0010208:3 | данные отсутствуют |
| 37 | 1.1.37 | 1.1.38 | 321°29.2' | 6.76 | - | 59:12:0010208:3 | данные отсутствуют |
| 38 | 1.1.38 | 1.1.39 | 232°21.5' | 1.93 | - | 59:12:0010208:3 | данные отсутствуют |
| 39 | 1.1.39 | 1.1.40 | 322°43.0' | 3.05 | - | 59:12:0010208:3 | данные отсутствуют |
| 40 | 1.1.40 | 1.1.41 | 322°35.3' | 28.97 | - | 59:12:0010208:3 | данные отсутствуют |
| 41 | 1.1.41 | 1.1.42 | 322°23.0' | 2.15 | - | 59:12:0010208:3 | данные отсутствуют |
| 42 | 1.1.42 | 1.1.43 | 322°34.6' | 31.91 | - | 59:12:0010208:3 | данные отсутствуют |
| 43 | 1.1.43 | 1.1.44 | 318°0.0' | 27.69 | - | 59:12:0010208:3 | данные отсутствуют |
| 44 | 1.1.44 | 1.1.45 | 317°59.6' | 8.4 | - | 59:12:0010208:3 | данные отсутствуют |
| 45 | 1.1.45 | 1.1.1 | 35°1.2' | 26.89 | - | данные отсутствуют | данные отсутствуют |

| | | |
|-------------------------------|---------|-------------------|
| | | |
| полное наименование должности | подпись | инициалы, фамилия |

М.П.

Выписка из Единого государственного реестра недвижимости об объекте недвижимости

Описание местоположения земельного участка

| | | | |
|--------------------------|--|--|--|
| Земельный участок | | | |
| вид объекта недвижимости | | | |

| | | | |
|----------------------|-----------------------------|-------------------|--------------------------|
| Лист № 1 раздела 3.2 | Всего листов раздела 3.2: 2 | Всего разделов: 8 | Всего листов выписки: 33 |
|----------------------|-----------------------------|-------------------|--------------------------|

14.09.2022г.

Кадастровый номер: 59:12:0010207:1

Сведения о характерных точках границы земельного участка

Система координат МСК-59, зона 1

| Номер точки | Координаты, м | | Описание закрепления на местности | Средняя квадратичная погрешность определения координат характерных точек границ земельного участка, м |
|-------------|---------------|------------|-----------------------------------|---|
| | X | Y | | |
| 1 | 2 | 3 | 4 | 5 |
| 1 | 380738.55 | 1284798.48 | Закрепление отсутствует | 0.1 |
| 2 | 380732.44 | 1284809.9 | Закрепление отсутствует | 0.1 |
| 3 | 380728.88 | 1284820.91 | Закрепление отсутствует | 0.1 |
| 4 | 380718.71 | 1284843.42 | Закрепление отсутствует | 0.1 |
| 5 | 380702.3 | 1284888.03 | Закрепление отсутствует | 0.1 |
| 6 | 380702.79 | 1284888.2 | Закрепление отсутствует | 0.1 |
| 7 | 380699.02 | 1284897.45 | Закрепление отсутствует | 0.1 |
| 8 | 380699.65 | 1284899.82 | Закрепление отсутствует | 0.1 |
| 9 | 380695.12 | 1284909.87 | Закрепление отсутствует | 0.1 |
| 10 | 380687.17 | 1284927.51 | Закрепление отсутствует | 0.1 |
| 11 | 380682.74 | 1284937.31 | Закрепление отсутствует | 0.1 |
| 12 | 380684.11 | 1284942.04 | Закрепление отсутствует | 0.1 |
| 13 | 380680.93 | 1284947.77 | Закрепление отсутствует | 0.1 |
| 14 | 380680.55 | 1284949.74 | Закрепление отсутствует | 0.1 |
| 15 | 380683.96 | 1284953.26 | Закрепление отсутствует | 0.1 |
| 16 | 380683.71 | 1284953.85 | Закрепление отсутствует | 0.1 |
| 17 | 380679.99 | 1284962.54 | Закрепление отсутствует | 0.1 |
| 18 | 380671.33 | 1284982.77 | Закрепление отсутствует | 0.1 |
| 19 | 380666.26 | 1284994.63 | Закрепление отсутствует | 0.1 |
| 20 | 380656.5 | 1285017.06 | Закрепление отсутствует | 0.1 |
| 21 | 380639.01 | 1285032.36 | Закрепление отсутствует | 0.1 |
| 22 | 380628.68 | 1285021.09 | Закрепление отсутствует | 0.1 |
| 23 | 380620.75 | 1285018.95 | Закрепление отсутствует | 0.1 |

| | | |
|-------------------------------|---------|-------------------|
| полное наименование должности | подпись | инициалы, фамилия |
|-------------------------------|---------|-------------------|

М.П.

| Земельный участок | | | | | |
|--------------------------|-----------|-----------------------------|-------------------------|-------------------|--------------------------|
| вид объекта недвижимости | | | | | |
| Лист № 2 раздела 3.2 | | Всего листов раздела 3.2: 2 | | Всего разделов: 8 | Всего листов выписки: 33 |
| 14.09.2022г. | | | | | |
| Кадастровый номер: | | | 59:12:0010207:1 | | |
| 24 | 380620.6 | 1285018.91 | Закрепление отсутствует | 0.1 | |
| 25 | 380619.82 | 1285000.85 | Закрепление отсутствует | 0.1 | |
| 26 | 380622.91 | 1284957.28 | Закрепление отсутствует | 0.1 | |
| 27 | 380624.69 | 1284926.14 | Закрепление отсутствует | 0.1 | |
| 28 | 380622.6 | 1284925.77 | Закрепление отсутствует | 0.1 | |
| 29 | 380623.76 | 1284917.43 | Закрепление отсутствует | 0.1 | |
| 30 | 380623.52 | 1284902.63 | Закрепление отсутствует | 0.1 | |
| 31 | 380621.11 | 1284874.33 | Закрепление отсутствует | 0.1 | |
| 32 | 380621.48 | 1284875.04 | Закрепление отсутствует | 0.1 | |
| 33 | 380626.68 | 1284871.68 | Закрепление отсутствует | 0.1 | |
| 34 | 380633.56 | 1284870.69 | Закрепление отсутствует | 0.1 | |
| 35 | 380639.7 | 1284868.35 | Закрепление отсутствует | 0.1 | |
| 36 | 380638.56 | 1284865.71 | Закрепление отсутствует | 0.1 | |
| 37 | 380633.12 | 1284853.09 | Закрепление отсутствует | 0.1 | |
| 38 | 380638.41 | 1284848.88 | Закрепление отсутствует | 0.1 | |
| 39 | 380637.23 | 1284847.35 | Закрепление отсутствует | 0.1 | |
| 40 | 380639.66 | 1284845.5 | Закрепление отсутствует | 0.1 | |
| 41 | 380662.67 | 1284827.9 | Закрепление отсутствует | 0.1 | |
| 42 | 380664.37 | 1284826.59 | Закрепление отсутствует | 0.1 | |
| 43 | 380689.71 | 1284807.2 | Закрепление отсутствует | 0.1 | |
| 44 | 380710.29 | 1284788.67 | Закрепление отсутствует | 0.1 | |
| 45 | 380716.53 | 1284783.05 | Закрепление отсутствует | 0.1 | |
| 1 | 380738.55 | 1284798.48 | Закрепление отсутствует | 0.1 | |

| | | |
|-------------------------------|---------|-------------------|
| | | |
| полное наименование должности | подпись | инициалы, фамилия |

М.П.

Выписка из Единого государственного реестра недвижимости об объекте недвижимости
Сведения о частях земельного участка

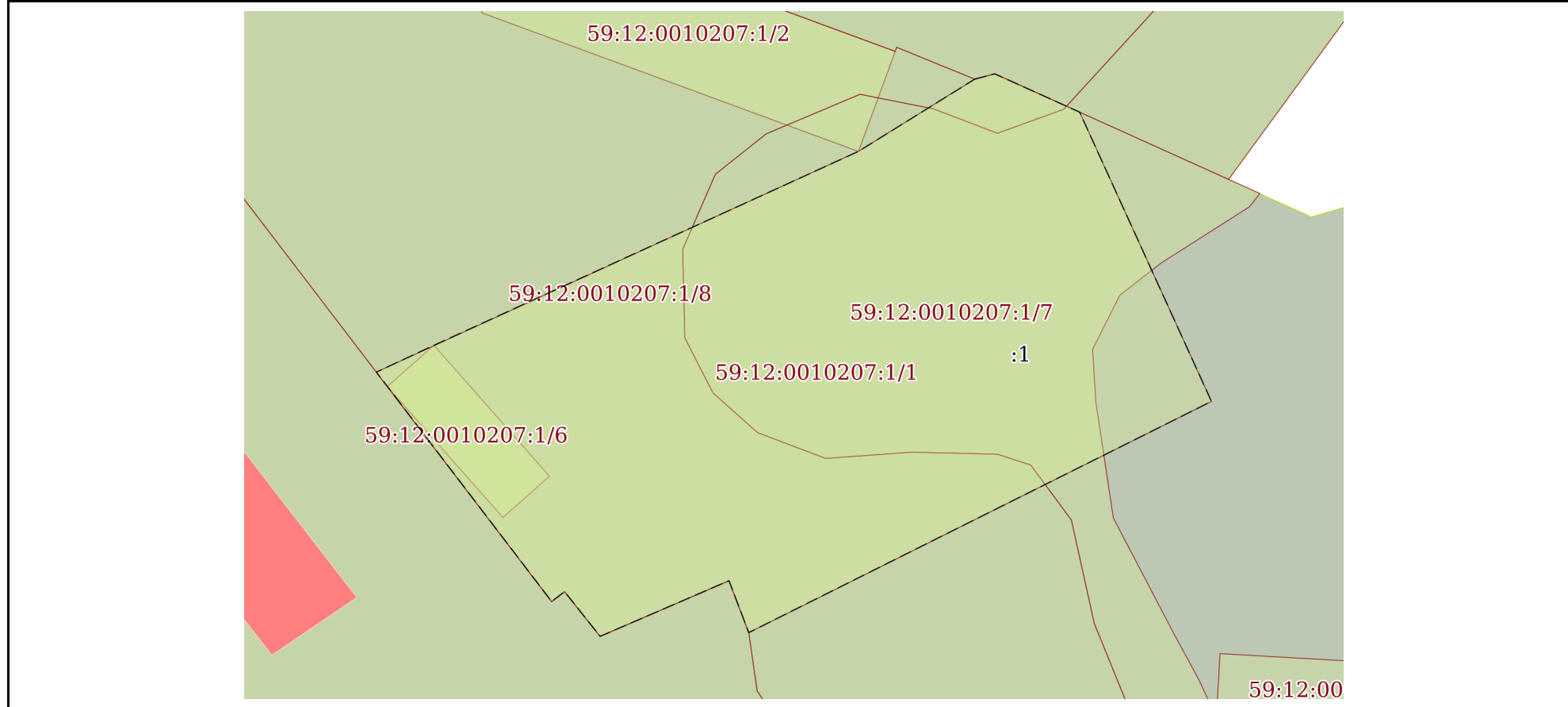
| | | | |
|--------------------------|--|--|--|
| Земельный участок | | | |
| вид объекта недвижимости | | | |

| | | | |
|--------------------|---------------------------|-------------------|--------------------------|
| Лист № 1 раздела 4 | Всего листов раздела 4: 9 | Всего разделов: 8 | Всего листов выписки: 33 |
|--------------------|---------------------------|-------------------|--------------------------|

14.09.2022г.

Кадастровый номер: 59:12:0010207:1

План (чертеж, схема) части земельного участка Учетный номер части: 59:12:0010207:1/1



Масштаб 1:700 Условные обозначения:

| | | |
|-------------------------------|---------|-------------------|
| полное наименование должности | подпись | инициалы, фамилия |
|-------------------------------|---------|-------------------|

М.П.

Земельный участок
вид объекта недвижимости

Лист № 2 раздела 4

Всего листов раздела 4: 9

Всего разделов: 8

Всего листов выписки: 33

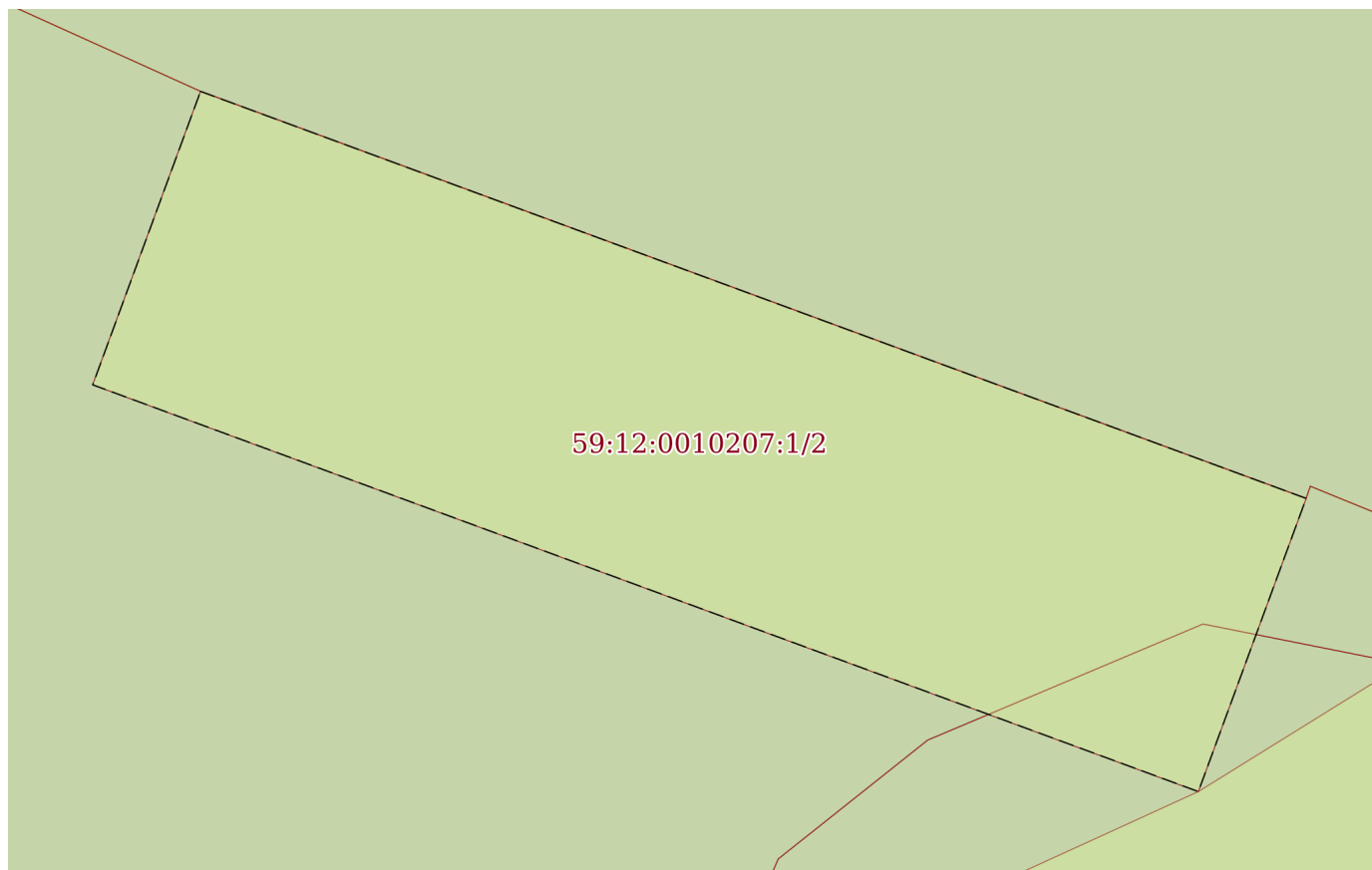
14.09.2022г.

Кадастровый номер:

59:12:0010207:1

План (чертеж, схема) части земельного участка

Учетный номер части: 59:12:0010207:1/2



Масштаб 1:300

Условные обозначения:

| | | |
|-------------------------------|---------|-------------------|
| | | |
| полное наименование должности | подпись | инициалы, фамилия |

М.П.

Земельный участок

вид объекта недвижимости

Лист № 3 раздела 4

Всего листов раздела 4: 9

Всего разделов: 8

Всего листов выписки: 33

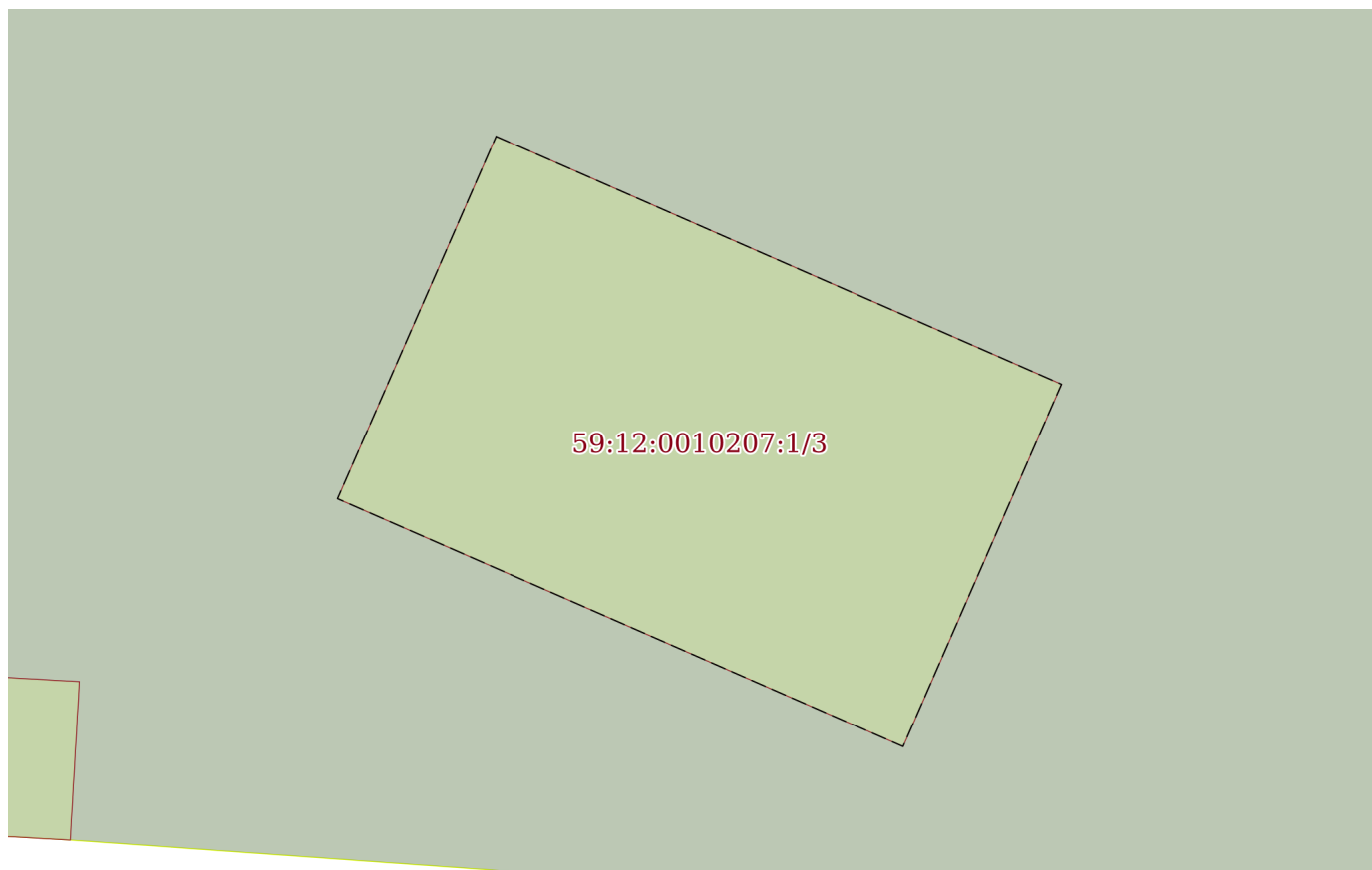
14.09.2022г.

Кадастровый номер:

59:12:0010207:1

План (чертеж, схема) части земельного участка

Учетный номер части: 59:12:0010207:1/3



Масштаб 1:300

Условные обозначения:

полное наименование должности

подпись

инициалы, фамилия

М.П.

Земельный участок

вид объекта недвижимости

Лист № 4 раздела 4

Всего листов раздела 4: 9

Всего разделов: 8

Всего листов выписки: 33

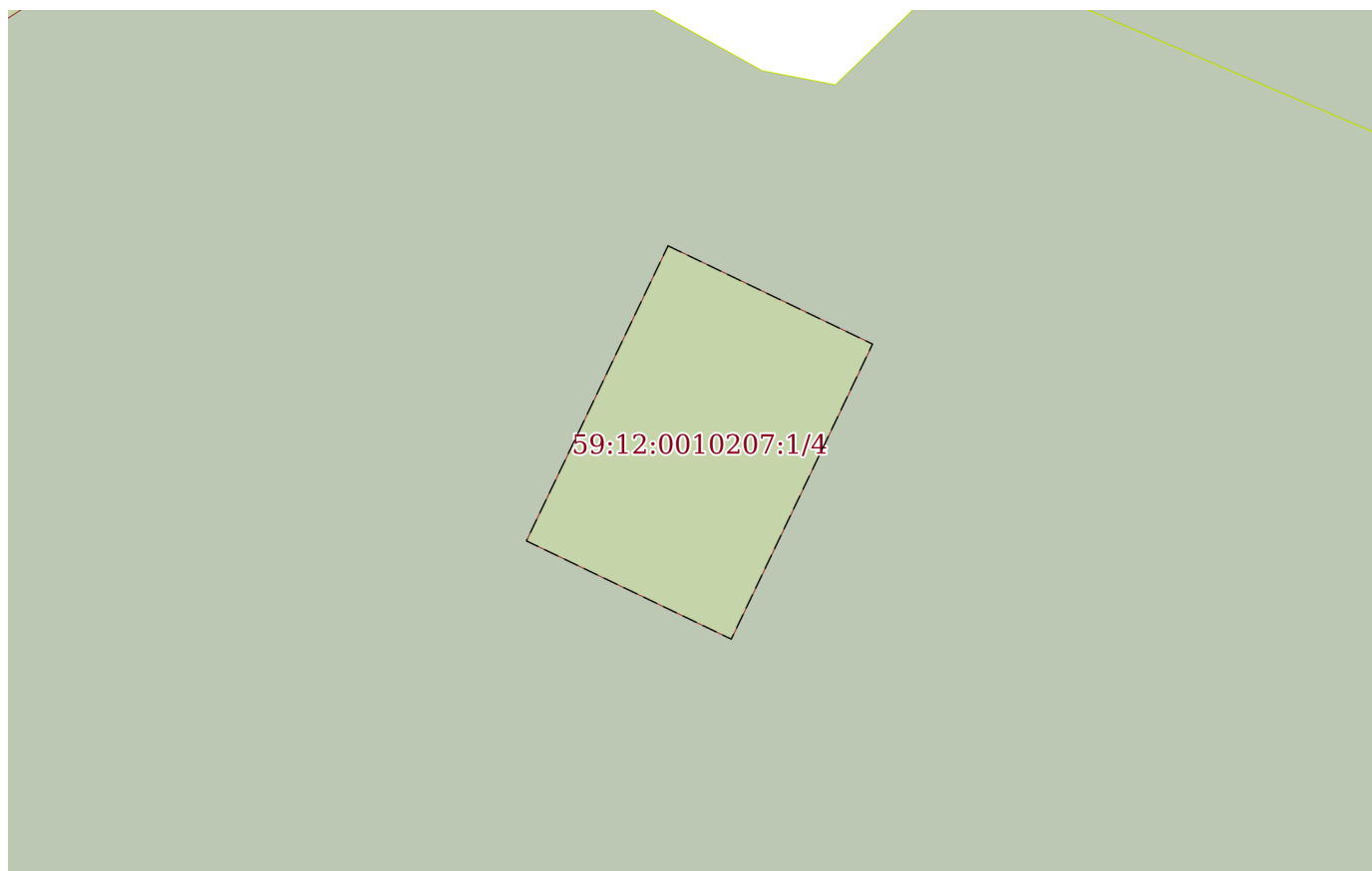
14.09.2022г.

Кадастровый номер:

59:12:0010207:1

План (чертеж, схема) части земельного участка

Учетный номер части: 59:12:0010207:1/4



Масштаб 1:200

Условные обозначения:

полное наименование должности

подпись

инициалы, фамилия

М.П.

Земельный участок

вид объекта недвижимости

Лист № 5 раздела 4

Всего листов раздела 4: 9

Всего разделов: 8

Всего листов выписки: 33


14.09.2022г.

Кадастровый номер:

59:12:0010207:1

План (чертеж, схема) части земельного участка

Учетный номер части: 59:12:0010207:1/5



Масштаб 1:200

Условные обозначения:

полное наименование должности

подпись

инициалы, фамилия

М.П.

Земельный участок

вид объекта недвижимости

Лист № 6 раздела 4

Всего листов раздела 4: 9

Всего разделов: 8

Всего листов выписки: 33

14.09.2022г.

Кадастровый номер:

59:12:0010207:1

План (чертеж, схема) части земельного участка

Учетный номер части: 59:12:0010207:1/6

59:12:0010207:1/6

Масштаб 1:200

Условные обозначения:

полное наименование должности

подпись

инициалы, фамилия

М.П.

Земельный участок

вид объекта недвижимости

Лист № 7 раздела 4

Всего листов раздела 4: 9

Всего разделов: 8

Всего листов выписки: 33

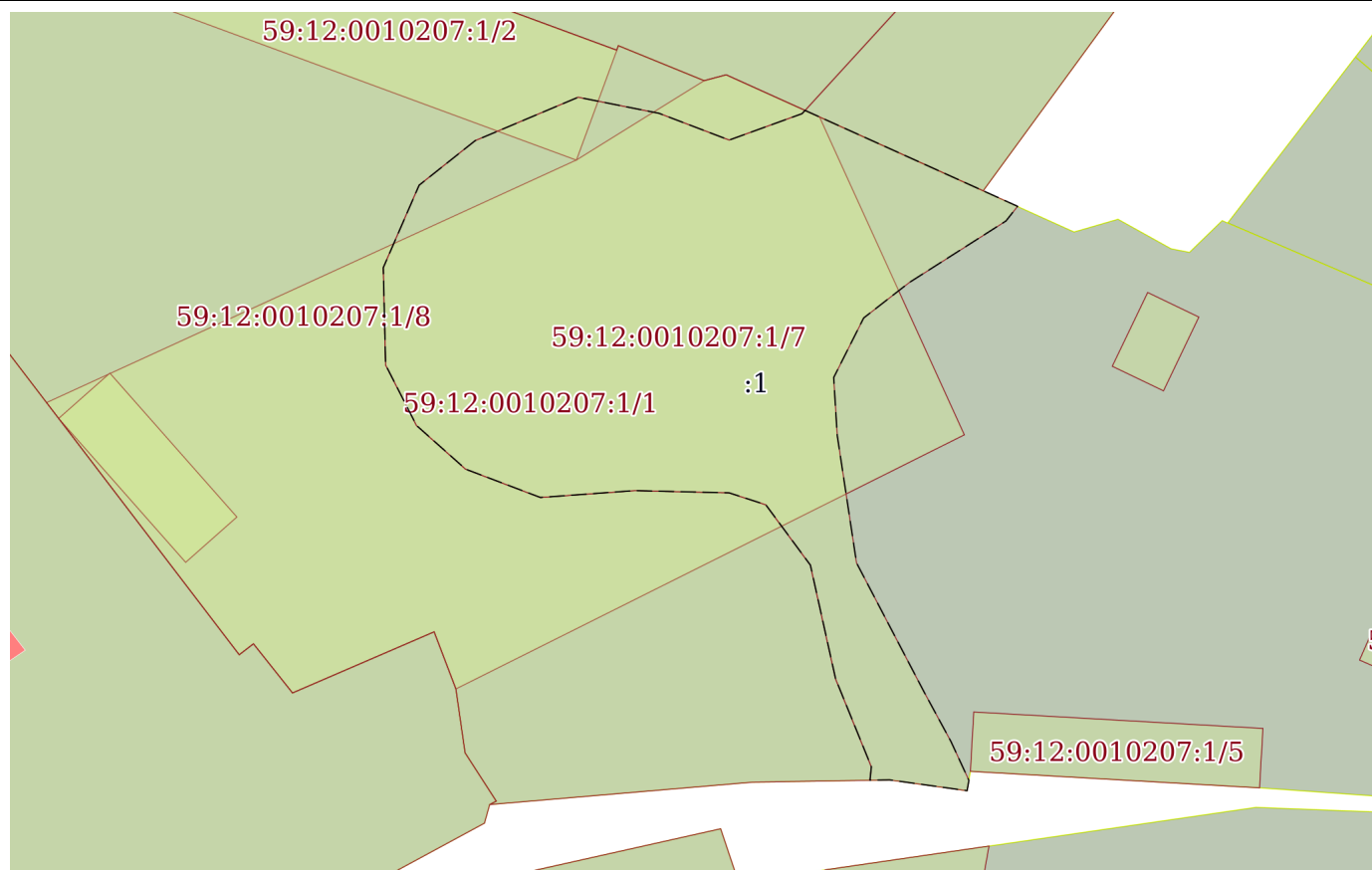
14.09.2022г.

Кадастровый номер:

59:12:0010207:1

План (чертеж, схема) части земельного участка

Учетный номер части: 59:12:0010207:1/7



Масштаб 1:800

Условные обозначения:

| | | |
|-------------------------------|---------|-------------------|
| | | |
| полное наименование должности | подпись | инициалы, фамилия |

М.П.

Земельный участок

вид объекта недвижимости

Лист № 8 раздела 4

Всего листов раздела 4: 9

Всего разделов: 8

Всего листов выписки: 33

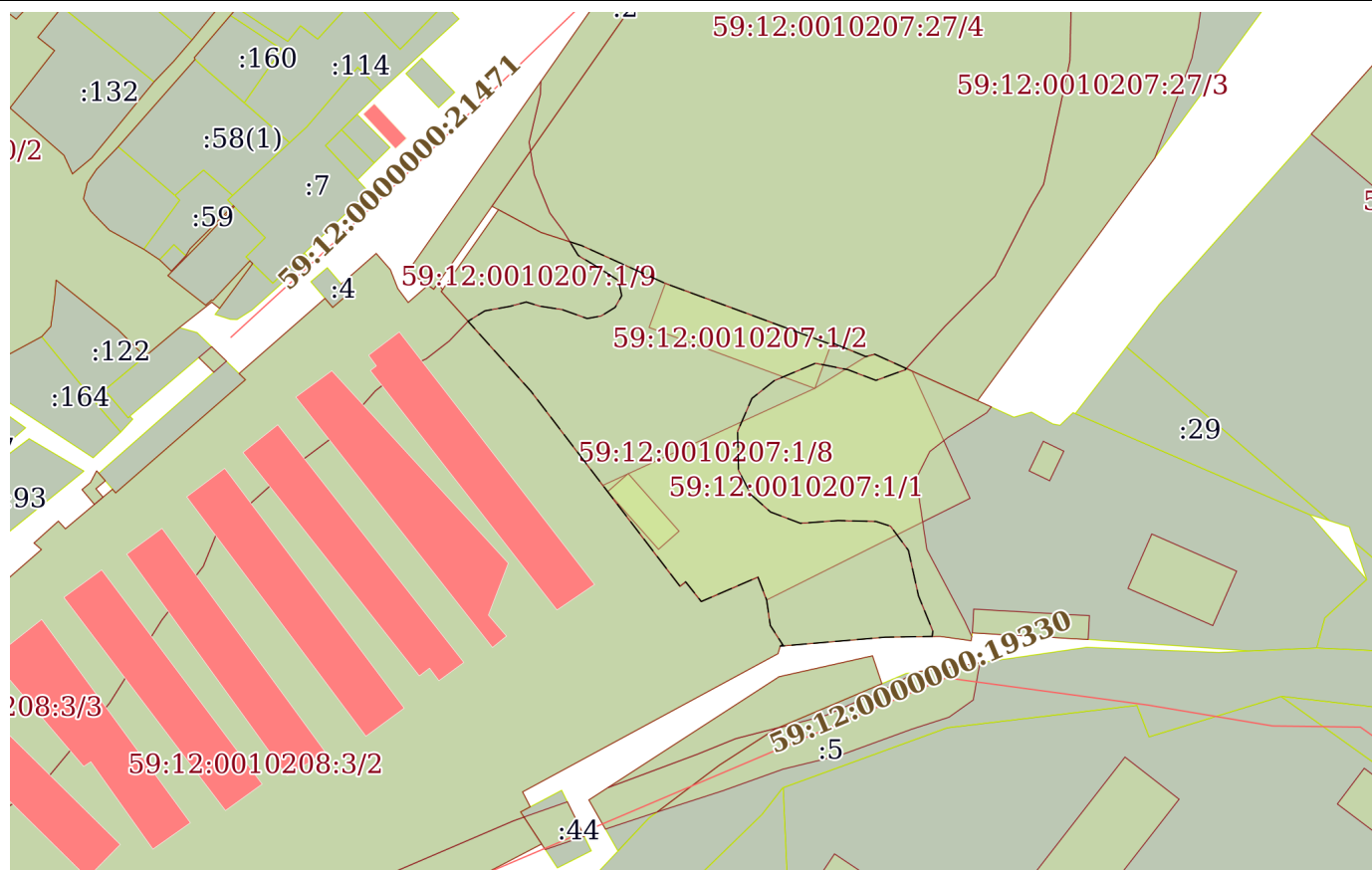
14.09.2022г.

Кадастровый номер:

59:12:0010207:1

План (чертеж, схема) части земельного участка

Учетный номер части: 59:12:0010207:1/8



Масштаб 1:2000

Условные обозначения:

полное наименование должности

подпись

инициалы, фамилия

М.П.

Земельный участок
вид объекта недвижимости

Лист № 9 раздела 4

Всего листов раздела 4: 9

Всего разделов: 8

Всего листов выписки: 33

14.09.2022г.

Кадастровый номер:

59:12:0010207:1

План (чертеж, схема) части земельного участка

Учетный номер части: 59:12:0010207:1/9



Масштаб 1:300

Условные обозначения:

полное наименование должности

подпись

инициалы, фамилия

М.П.

Выписка из Единого государственного реестра недвижимости об объекте недвижимости
Сведения о частях земельного участка

| | | | |
|--------------------------|--|--|--|
| Земельный участок | | | |
| вид объекта недвижимости | | | |

| | | | |
|----------------------|-----------------------------|-------------------|--------------------------|
| Лист № 1 раздела 4.1 | Всего листов раздела 4.1: 3 | Всего разделов: 8 | Всего листов выписки: 33 |
|----------------------|-----------------------------|-------------------|--------------------------|

| | |
|--------------------|-----------------|
| 14.09.2022г. | |
| Кадастровый номер: | 59:12:0010207:1 |

| Учетный номер части | Площадь, м2 | Содержание ограничения в использовании или ограничения права на объект недвижимости или обременения объекта недвижимости |
|---------------------|-------------|---|
| 1 | 2 | 3 |
| 59:12:0010207:1/1 | 3665 | вид ограничения (обременения): прочие ограничения прав и обременения объекта недвижимости; Срок действия: не установлен; реквизиты документа-основания: постановление об утверждении проекта границ от 16.04.2007 № 661 выдан: Администрация Чайковского муниципального района; Содержание ограничения (обременения): Установлен особый режим хозяйственной деятельности - охранная зона ЛЭП |
| 59:12:0010207:1/2 | 599 | данные отсутствуют |
| 59:12:0010207:1/3 | 397 | данные отсутствуют |
| 59:12:0010207:1/4 | 54 | данные отсутствуют |
| 59:12:0010207:1/5 | 200 | данные отсутствуют |
| 59:12:0010207:1/6 | 152 | данные отсутствуют |
| 59:12:0010207:1/7 | 2304 | вид ограничения (обременения): ограничения прав на земельный участок, предусмотренные статьей 56 Земельного кодекса Российской Федерации; Срок действия: с 2021-08-30; реквизиты документа-основания: водный кодекс Российской Федерации от 03.06.2006 № 74 выдан: Государственная Дума Российской Федерации; постановление "Об определении границ зон затопления, подтопления" от 18.04.2014 № 360 выдан: Правительство Российской Федерации; приказ "Об утверждении границ зон сильного, умеренного и слабого подтопления на территориях, прилегающих к зоне затопления территории, прилегающей к зарегулированной р. Кама в нижнем бьефе гидроузла Воткинского водохранилища в г. Чайковский и с. Ольховка Чайковского городского округа Пермского края" от 21.07.2021 № 145 выдан: Камское бассейновое водное управление Федерального агентства водных ресурсов; Содержание ограничения (обременения): В соответствии с ст. 67.1 п.6 Водного кодекса Российской Федерации" от 03.06.2006 N 74-ФЗ: В границах зон затопления, подтопления, в соответствии с законодательством Российской Федерации о градостроительной деятельности отнесенных к зонам с особыми условиями использования территорий, запрещаются: 1) размещение новых населенных пунктов и строительство объектов капитального строительства без обеспечения инженерной защиты таких населенных пунктов и объектов от затопления, подтопления; 2) использование сточных вод в целях регулирования плодородия почв; 3) размещение кладбищ, скотомогильников, объектов размещения отходов производства и потребления, химических, взрывчатых, токсичных, отравляющих и ядовитых веществ, пунктов хранения и захоронения радиоактивных отходов; 4) осуществление авиационных мер по борьбе с вредными организмами.; Реестровый номер границы: 59:12-6.1340; Вид объекта реестра границ: Зона с особыми условиями использования территории; Вид зоны по документу: Зона слабого подтопления на территориях, прилегающих к зоне затопления территории, прилегающей к зарегулированной р. Кама в нижнем бьефе гидроузла Воткинского водохранилища в г. Чайковский Чайковского городского округа Пермского края; Тип зоны: Иная зона с особыми условиями использования территории |
| 59:12:0010207:1/8 | 5486 | вид ограничения (обременения): ограничения прав на земельный участок, предусмотренные статьей 56 Земельного кодекса |

| | | |
|-------------------------------|---------|-------------------|
| полное наименование должности | подпись | инициалы, фамилия |
|-------------------------------|---------|-------------------|

М.П.

| | | | |
|-------------------------------|-----------------------------|--|--------------------------|
| Земельный участок | | | |
| вид объекта недвижимости | | | |
| Лист № 2 раздела 4.1 | Всего листов раздела 4.1: 3 | Всего разделов: 8 | Всего листов выписки: 33 |
| 14.09.2022г. | | | |
| Кадастровый номер: | | 59:12:0010207:1 | |
| | | <p>Российской Федерации; Срок действия: с 2021-08-30; реквизиты документа-основания: водный кодекс Российской Федерации от 03.06.2006 № 74 выдан: Государственная Дума Российской Федерации; постановление "Об определении границ зон затопления, подтопления" от 18.04.2014 № 360 выдан: Правительство Российской Федерации; приказ "Об утверждении границ зон сильного, умеренного и слабого подтопления на территориях, прилегающих к зоне затопления территории, прилегающей к зарегулированной р. Кама в нижнем бьефе гидроузла Воткинского водохранилища в г. Чайковский и с. Ольховка Чайковского городского округа Пермского края" от 21.07.2021 № 145 выдан: Камское бассейновое водное управление Федерального агентства водных ресурсов; Содержание ограничения (обременения): В соответствии с ст. 67.1 п.6 Водного кодекса Российской Федерации" от 03.06.2006 N 74-ФЗ: В границах зон затопления, подтопления, в соответствии с законодательством Российской Федерации о градостроительной деятельности отнесенных к зонам с особыми условиями использования территорий, запрещаются: 1) размещение новых населенных пунктов и строительство объектов капитального строительства без обеспечения инженерной защиты таких населенных пунктов и объектов от затопления, подтопления; 2) использование сточных вод в целях регулирования плодородия почв; 3) размещение кладбищ, скотомогильников, объектов размещения отходов производства и потребления, химических, взрывчатых, токсичных, отравляющих и ядовитых веществ, пунктов хранения и захоронения радиоактивных отходов; 4) осуществление авиационных мер по борьбе с вредными организмами.; Реестровый номер границы: 59:12-6.1341; Вид объекта реестра границ: Зона с особыми условиями использования территории; Вид зоны по документу: Зона умеренного подтопления на территориях, прилегающих к зоне затопления территории, прилегающей к зарегулированной р. Кама в нижнем бьефе гидроузла Воткинского водохранилища в г. Чайковский Чайковского городского округа Пермского края; Тип зоны: Иная зона с особыми условиями использования территории</p> | |
| 59:12:0010207:1/9 | 833 | <p>вид ограничения (обременения): ограничения прав на земельный участок, предусмотренные статьей 56 Земельного кодекса Российской Федерации; Срок действия: с 2021-09-10; реквизиты документа-основания: водный кодекс Российской Федерации от 03.06.2006 № 74 выдан: Государственная Дума Российской Федерации; постановление "Об определении границ зон затопления, подтопления" от 18.04.2014 № 360 выдан: Правительство Российской Федерации; приказ "Об утверждении границ зон сильного, умеренного и слабого подтопления на территориях, прилегающих к зоне затопления территории, прилегающей к зарегулированной р. Кама в нижнем бьефе гидроузла Воткинского водохранилища в г. Чайковский и с. Ольховка Чайковского городского округа Пермского края" от 21.07.2021 № 145 выдан: Камское бассейновое водное управление Федерального агентства водных ресурсов; Содержание ограничения (обременения): В соответствии с ст. 67.1 п.6 Водного кодекса Российской Федерации" от 03.06.2006 N 74-ФЗ: В границах зон затопления, подтопления, в соответствии с законодательством Российской Федерации о градостроительной деятельности отнесенных к зонам с особыми условиями использования территорий, запрещаются: 1) размещение новых населенных пунктов и строительство объектов капитального строительства без обеспечения инженерной защиты таких населенных пунктов и объектов от затопления, подтопления; 2) использование сточных вод в целях регулирования плодородия почв; 3) размещение кладбищ, скотомогильников, объектов размещения отходов производства и потребления, химических, взрывчатых, токсичных, отравляющих и ядовитых веществ, пунктов хранения и захоронения радиоактивных отходов; 4) осуществление авиационных мер по борьбе с вредными организмами.; Реестровый номер границы: 59:12-6.1343; Вид объекта реестра границ: Зона с особыми условиями использования территории; Вид зоны по документу: Зона сильного подтопления на территориях, прилегающих к зоне затопления территории, прилегающей к зарегулированной р. Кама в нижнем бьефе Воткинского гидроузла в г. Чайковский Чайковского городского округа Пермского края, затопляемых при пропуске Воткинским гидроузлом паводков расчетной</p> | |
| полное наименование должности | | подпись | инициалы, фамилия |

М.П.

| | | | |
|---|-----------------------------|-------------------|--------------------------|
| Земельный участок | | | |
| вид объекта недвижимости | | | |
| Лист № 3 раздела 4.1 | Всего листов раздела 4.1: 3 | Всего разделов: 8 | Всего листов выписки: 33 |
| 14.09.2022г. | | | |
| Кадастровый номер: | | 59:12:0010207:1 | |
| обеспеченности 0,1%; Тип зоны: Иная зона с особыми условиями использования территории | | | |

| | | |
|-------------------------------|---------|-------------------|
| | | |
| полное наименование должности | подпись | инициалы, фамилия |

М.П.

Выписка из Единого государственного реестра недвижимости об объекте недвижимости
Сведения о частях земельного участка

| | | | |
|--------------------------|------------------------------|-------------------|--------------------------|
| Земельный участок | | | |
| вид объекта недвижимости | | | |
| Лист № 1 раздела 4.2 | Всего листов раздела 4.2: 11 | Всего разделов: 8 | Всего листов выписки: 33 |
| 14.09.2022г. | | | |
| Кадастровый номер: | | 59:12:0010207:1 | |

| Сведения о характерных точках границы части (частей) земельного участка | | | | |
|---|---------------|------------|-----------------------------------|---|
| Учетный номер части: 59:12:0010207:1/1 | | | | |
| Система координат МСК-59, зона 1 | | | | |
| Номер точки | Координаты, м | | Описание закрепления на местности | Средняя квадратичная погрешность определения координат характерных точек границ земельного участка, м |
| | X | Y | | |
| 1 | 2 | 3 | 4 | 5 |
| 1 | 380699.02 | 1284897.45 | - | 0.1 |
| 2 | 380699.65 | 1284899.82 | - | 0.1 |
| 3 | 380695.12 | 1284909.87 | - | 0.1 |
| 4 | 380660.91 | 1284925.48 | - | 0.1 |
| 5 | 380633.56 | 1284870.69 | - | 0.1 |
| 6 | 380639.7 | 1284868.35 | - | 0.1 |
| 7 | 380638.56 | 1284865.71 | - | 0.1 |
| 8 | 380633.12 | 1284853.09 | - | 0.1 |
| 9 | 380638.41 | 1284848.88 | - | 0.1 |
| 10 | 380637.23 | 1284847.35 | - | 0.1 |
| 11 | 380639.66 | 1284845.5 | - | 0.1 |
| 12 | 380662.67 | 1284827.9 | - | 0.1 |
| 13 | 380664.37 | 1284826.59 | - | 0.1 |
| 14 | 380667.54 | 1284833.41 | - | 0.1 |
| 15 | 380690.48 | 1284883.68 | - | 0.1 |
| 1 | 380699.02 | 1284897.45 | - | 0.1 |

| | | |
|-------------------------------|---------|-------------------|
| | | |
| полное наименование должности | подпись | инициалы, фамилия |

М.П.

| Земельный участок | | | | |
|---|------------------------------|------------|-----------------------------------|---|
| вид объекта недвижимости | | | | |
| Лист № 2 раздела 4.2 | Всего листов раздела 4.2: 11 | | Всего разделов: 8 | Всего листов выписки: 33 |
| 14.09.2022г. | | | | |
| Кадастровый номер: | | | 59:12:0010207:1 | |
| Сведения о характерных точках границы части (частей) земельного участка | | | | |
| Учетный номер части: 59:12:0010207:1/2 | | | | |
| Система координат МСК-59, зона 1 | | | | |
| Номер точки | Координаты, м | | Описание закрепления на местности | Средняя квадратичная погрешность определения координат характерных точек границ земельного участка, м |
| | X | Y | | |
| 1 | 2 | 3 | 4 | 5 |
| 1 | 380718.71 | 1284843.42 | - | 0.1 |
| 2 | 380702.3 | 1284888.03 | - | 0.1 |
| 3 | 380690.48 | 1284883.68 | - | 0.1 |
| 4 | 380706.88 | 1284839.07 | - | 0.1 |
| 1 | 380718.71 | 1284843.42 | - | 0.1 |

| | | |
|-------------------------------|---------|-------------------|
| | | |
| полное наименование должности | подпись | инициалы, фамилия |

М.П.

| Земельный участок | | | | |
|---|------------------------------|-----------------|-----------------------------------|---|
| вид объекта недвижимости | | | | |
| Лист № 3 раздела 4.2 | Всего листов раздела 4.2: 11 | | Всего разделов: 8 | Всего листов выписки: 33 |
| 14.09.2022г. | | | | |
| Кадастровый номер: | | 59:12:0010207:1 | | |
| Сведения о характерных точках границы части (частей) земельного участка | | | | |
| Учетный номер части: 59:12:0010207:1/3 | | | | |
| Система координат МСК-59, зона 1 | | | | |
| Номер точки | Координаты, м | | Описание закрепления на местности | Средняя квадратичная погрешность определения координат характерных точек границ земельного участка, м |
| | X | Y | | |
| 1 | 2 | 3 | 4 | 5 |
| 1 | 380651.28 | 1284974.47 | - | 0.1 |
| 2 | 380641.29 | 1284997.28 | - | 0.1 |
| 3 | 380626.68 | 1284990.89 | - | 0.1 |
| 4 | 380636.67 | 1284968.07 | - | 0.1 |
| 1 | 380651.28 | 1284974.47 | - | 0.1 |

| | | |
|-------------------------------|---------|-------------------|
| | | |
| полное наименование должности | подпись | инициалы, фамилия |

М.П.

| Земельный участок | | | | |
|---|------------------------------|-----------------|-----------------------------------|---|
| вид объекта недвижимости | | | | |
| Лист № 4 раздела 4.2 | Всего листов раздела 4.2: 11 | | Всего разделов: 8 | Всего листов выписки: 33 |
| 14.09.2022г. | | | | |
| Кадастровый номер: | | 59:12:0010207:1 | | |
| Сведения о характерных точках границы части (частей) земельного участка | | | | |
| Учетный номер части: 59:12:0010207:1/4 | | | | |
| Система координат МСК-59, зона 1 | | | | |
| Номер точки | Координаты, м | | Описание закрепления на местности | Средняя квадратичная погрешность определения координат характерных точек границ земельного участка, м |
| | X | Y | | |
| 1 | 2 | 3 | 4 | 5 |
| 1 | 380676.22 | 1284945.24 | - | 0.1 |
| 2 | 380673.58 | 1284950.74 | - | 0.1 |
| 3 | 380665.65 | 1284946.94 | - | 0.1 |
| 4 | 380668.29 | 1284941.43 | - | 0.1 |
| 1 | 380676.22 | 1284945.24 | - | 0.1 |

| | | |
|-------------------------------|---------|-------------------|
| | | |
| полное наименование должности | подпись | инициалы, фамилия |

М.П.

| Земельный участок | | | | |
|---|------------------------------|------------|-----------------------------------|---|
| вид объекта недвижимости | | | | |
| Лист № 5 раздела 4.2 | Всего листов раздела 4.2: 11 | | Всего разделов: 8 | Всего листов выписки: 33 |
| 14.09.2022г. | | | | |
| Кадастровый номер: | | | 59:12:0010207:1 | |
| Сведения о характерных точках границы части (частей) земельного участка | | | | |
| Учетный номер части: 59:12:0010207:1/5 | | | | |
| Система координат МСК-59, зона 1 | | | | |
| Номер точки | Координаты, м | | Описание закрепления на местности | Средняя квадратичная погрешность определения координат характерных точек границ земельного участка, м |
| | X | Y | | |
| 1 | 2 | 3 | 4 | 5 |
| 1 | 380631.07 | 1284926.5 | - | 0.1 |
| 2 | 380629.3 | 1284957.65 | - | 0.1 |
| 3 | 380622.91 | 1284957.28 | - | 0.1 |
| 4 | 380624.69 | 1284926.14 | - | 0.1 |
| 1 | 380631.07 | 1284926.5 | - | 0.1 |

| | | |
|-------------------------------|---------|-------------------|
| | | |
| полное наименование должности | подпись | инициалы, фамилия |

М.П.

| Земельный участок | | | | |
|---|------------------------------|-----------------|-----------------------------------|---|
| вид объекта недвижимости | | | | |
| Лист № 6 раздела 4.2 | Всего листов раздела 4.2: 11 | | Всего разделов: 8 | Всего листов выписки: 33 |
| 14.09.2022г. | | | | |
| Кадастровый номер: | | 59:12:0010207:1 | | |
| Сведения о характерных точках границы части (частей) земельного участка | | | | |
| Учетный номер части: 59:12:0010207:1/6 | | | | |
| Система координат МСК-59, зона 1 | | | | |
| Номер точки | Координаты, м | | Описание закрепления на местности | Средняя квадратичная погрешность определения координат характерных точек границ земельного участка, м |
| | X | Y | | |
| 1 | 2 | 3 | 4 | 5 |
| 1 | 380667.54 | 1284833.41 | - | 0.1 |
| 2 | 380652.06 | 1284847.09 | - | 0.1 |
| 3 | 380647.19 | 1284841.58 | - | 0.1 |
| 4 | 380662.67 | 1284827.9 | - | 0.1 |
| 1 | 380667.54 | 1284833.41 | - | 0.1 |

| | | |
|-------------------------------|---------|-------------------|
| | | |
| полное наименование должности | подпись | инициалы, фамилия |

М.П.

| | | | |
|--------------------------|------------------------------|-------------------|--------------------------|
| Земельный участок | | | |
| вид объекта недвижимости | | | |
| Лист № 7 раздела 4.2 | Всего листов раздела 4.2: 11 | Всего разделов: 8 | Всего листов выписки: 33 |

| | |
|--------------------|-----------------|
| 14.09.2022г. | |
| Кадастровый номер: | 59:12:0010207:1 |

| | |
|---|--|
| Сведения о характерных точках границы части (частей) земельного участка | |
| Учетный номер части: 59:12:0010207:1/7 | |
| Система координат | |

| Номер точки | Координаты, м | | Описание закрепления на местности | Средняя квадратичная погрешность определения координат характерных точек границ земельного участка, м |
|-------------|---------------|------------|-----------------------------------|---|
| | X | Y | | |
| 1 | 2 | 3 | 4 | 5 |
| 1 | 380695.82 | 1284908.31 | - | - |
| 2 | 380695.12 | 1284909.87 | - | - |
| 3 | 380687.17 | 1284927.51 | - | - |
| 4 | 380685.5 | 1284931.21 | - | - |
| 5 | 380683.92 | 1284929.96 | - | - |
| 6 | 380677.28 | 1284919.52 | - | - |
| 7 | 380673.48 | 1284914.63 | - | - |
| 8 | 380667.07 | 1284911.4 | - | - |
| 9 | 380660.85 | 1284911.78 | - | - |
| 10 | 380647.12 | 1284913.86 | - | - |
| 11 | 380633.11 | 1284921.2 | - | - |
| 12 | 380627.9 | 1284924.03 | - | - |
| 13 | 380623.71 | 1284925.97 | - | - |
| 14 | 380622.6 | 1284925.77 | - | - |
| 15 | 380623.76 | 1284917.43 | - | - |
| 16 | 380623.73 | 1284915.31 | - | - |
| 17 | 380625.17 | 1284915.46 | - | - |
| 18 | 380634.63 | 1284911.61 | - | - |
| 19 | 380646.88 | 1284908.89 | - | - |
| 20 | 380653.38 | 1284904.08 | - | - |
| 21 | 380654.66 | 1284900.13 | - | - |
| 22 | 380654.9 | 1284889.96 | - | - |
| 23 | 380654.16 | 1284879.8 | - | - |
| 24 | 380657.21 | 1284871.74 | - | - |
| 25 | 380661.91 | 1284866.45 | - | - |

| | | |
|-------------------------------|---------|-------------------|
| | | |
| полное наименование должности | подпись | инициалы, фамилия |

М.П.

| | | | | |
|--------------------------|-----------|------------------------------|-----------------|-------------------|
| Земельный участок | | | | |
| вид объекта недвижимости | | | | |
| Лист № 8 раздела 4.2 | | Всего листов раздела 4.2: 11 | | Всего разделов: 8 |
| Всего листов выписки: 33 | | | | |
| 14.09.2022г. | | | | |
| Кадастровый номер: | | | 59:12:0010207:1 | |
| 26 | 380668.43 | 1284863.12 | - | - |
| 27 | 380678.9 | 1284862.87 | - | - |
| 28 | 380687.77 | 1284866.73 | - | - |
| 29 | 380692.56 | 1284872.76 | - | - |
| 30 | 380697.24 | 1284883.87 | - | - |
| 31 | 380695.51 | 1284892.58 | - | - |
| 32 | 380692.63 | 1284900.14 | - | - |
| 33 | 380695.47 | 1284907.99 | - | - |
| 1 | 380695.82 | 1284908.31 | - | - |

| | | |
|-------------------------------|---------|-------------------|
| | | |
| полное наименование должности | подпись | инициалы, фамилия |

М.П.

| Земельный участок | | | | |
|---|------------------------------|------------|-----------------------------------|---|
| вид объекта недвижимости | | | | |
| Лист № 9 раздела 4.2 | Всего листов раздела 4.2: 11 | | Всего разделов: 8 | Всего листов выписки: 33 |
| 14.09.2022г. | | | | |
| Кадастровый номер: | | | 59:12:0010207:1 | |
| Сведения о характерных точках границы части (частей) земельного участка | | | | |
| Учетный номер части: 59:12:0010207:1/8 | | | | |
| Система координат | | | | |
| Номер точки | Координаты, м | | Описание закрепления на местности | Средняя квадратичная погрешность определения координат характерных точек границ земельного участка, м |
| | X | Y | | |
| 1 | 2 | 3 | 4 | 5 |
| 1 | 380729.92 | 1284817.69 | - | - |
| 2 | 380728.88 | 1284820.91 | - | - |
| 3 | 380718.71 | 1284843.42 | - | - |
| 4 | 380702.3 | 1284888.03 | - | - |
| 5 | 380702.79 | 1284888.2 | - | - |
| 6 | 380699.02 | 1284897.45 | - | - |
| 7 | 380699.65 | 1284899.82 | - | - |
| 8 | 380695.82 | 1284908.31 | - | - |
| 9 | 380695.47 | 1284907.99 | - | - |
| 10 | 380692.63 | 1284900.14 | - | - |
| 11 | 380695.51 | 1284892.58 | - | - |
| 12 | 380697.24 | 1284883.87 | - | - |
| 13 | 380692.56 | 1284872.76 | - | - |
| 14 | 380687.77 | 1284866.73 | - | - |
| 15 | 380678.9 | 1284862.87 | - | - |
| 16 | 380668.43 | 1284863.12 | - | - |
| 17 | 380661.91 | 1284866.45 | - | - |
| 18 | 380657.21 | 1284871.74 | - | - |
| 19 | 380654.16 | 1284879.8 | - | - |
| 20 | 380654.9 | 1284889.96 | - | - |
| 21 | 380654.66 | 1284900.13 | - | - |
| 22 | 380653.38 | 1284904.08 | - | - |
| 23 | 380646.88 | 1284908.89 | - | - |
| 24 | 380634.63 | 1284911.61 | - | - |
| 25 | 380625.17 | 1284915.46 | - | - |

| | | |
|-------------------------------|---------|-------------------|
| полное наименование должности | подпись | инициалы, фамилия |
|-------------------------------|---------|-------------------|

М.П.

| Земельный участок | | | | |
|--------------------------|-----------|------------------------------|-----------------|-------------------|
| вид объекта недвижимости | | | | |
| Лист № 10 раздела 4.2 | | Всего листов раздела 4.2: 11 | | Всего разделов: 8 |
| Всего листов выписки: 33 | | | | |
| 14.09.2022г. | | | | |
| Кадастровый номер: | | | 59:12:0010207:1 | |
| 26 | 380623.73 | 1284915.31 | - | - |
| 27 | 380623.52 | 1284902.63 | - | - |
| 28 | 380621.11 | 1284874.33 | - | - |
| 29 | 380621.48 | 1284875.04 | - | - |
| 30 | 380626.68 | 1284871.68 | - | - |
| 31 | 380633.56 | 1284870.69 | - | - |
| 32 | 380639.7 | 1284868.35 | - | - |
| 33 | 380638.56 | 1284865.71 | - | - |
| 34 | 380633.12 | 1284853.09 | - | - |
| 35 | 380638.41 | 1284848.88 | - | - |
| 36 | 380637.23 | 1284847.35 | - | - |
| 37 | 380639.66 | 1284845.5 | - | - |
| 38 | 380662.67 | 1284827.9 | - | - |
| 39 | 380664.37 | 1284826.59 | - | - |
| 40 | 380689.71 | 1284807.2 | - | - |
| 41 | 380708.53 | 1284790.26 | - | - |
| 42 | 380711.33 | 1284794.8 | - | - |
| 43 | 380712.53 | 1284801.51 | - | - |
| 44 | 380713.71 | 1284805.93 | - | - |
| 45 | 380712.6 | 1284809.54 | - | - |
| 46 | 380711.67 | 1284815.62 | - | - |
| 47 | 380709.27 | 1284822.36 | - | - |
| 48 | 380709.95 | 1284826.13 | - | - |
| 49 | 380712.27 | 1284829.88 | - | - |
| 50 | 380715.4 | 1284831.66 | - | - |
| 51 | 380719.48 | 1284830.8 | - | - |
| 52 | 380723.2 | 1284825.03 | - | - |
| 53 | 380726.27 | 1284819.93 | - | - |
| 1 | 380729.92 | 1284817.69 | - | - |

| | | |
|-------------------------------|---------|-------------------|
| | | |
| полное наименование должности | подпись | инициалы, фамилия |

М.П.

| | | | |
|--------------------------|------------------------------|-------------------|--------------------------|
| Земельный участок | | | |
| вид объекта недвижимости | | | |
| Лист № 11 раздела 4.2 | Всего листов раздела 4.2: 11 | Всего разделов: 8 | Всего листов выписки: 33 |

| | |
|--------------------|-----------------|
| 14.09.2022г. | |
| Кадастровый номер: | 59:12:0010207:1 |

| | |
|---|--|
| Сведения о характерных точках границы части (частей) земельного участка | |
| Учетный номер части: 59:12:0010207:1/9 | |
| Система координат | |

| Номер точки | Координаты, м | | Описание закрепления на местности | Средняя квадратичная погрешность определения координат характерных точек границ земельного участка, м |
|-------------|---------------|------------|-----------------------------------|---|
| | X | Y | | |
| 1 | 2 | 3 | 4 | 5 |
| 1 | 380738.55 | 1284798.48 | - | - |
| 2 | 380732.44 | 1284809.9 | - | - |
| 3 | 380729.92 | 1284817.69 | - | - |
| 4 | 380726.27 | 1284819.93 | - | - |
| 5 | 380723.2 | 1284825.03 | - | - |
| 6 | 380719.48 | 1284830.81 | - | - |
| 7 | 380715.4 | 1284831.66 | - | - |
| 8 | 380712.27 | 1284829.88 | - | - |
| 9 | 380709.95 | 1284826.13 | - | - |
| 10 | 380709.27 | 1284822.36 | - | - |
| 11 | 380711.67 | 1284815.62 | - | - |
| 12 | 380712.6 | 1284809.54 | - | - |
| 13 | 380713.71 | 1284805.93 | - | - |
| 14 | 380712.53 | 1284801.51 | - | - |
| 15 | 380711.33 | 1284794.8 | - | - |
| 16 | 380708.53 | 1284790.26 | - | - |
| 17 | 380710.29 | 1284788.67 | - | - |
| 18 | 380716.53 | 1284783.05 | - | - |
| 1 | 380738.55 | 1284798.48 | - | - |

| | | |
|-------------------------------|---------|-------------------|
| | | |
| полное наименование должности | подпись | инициалы, фамилия |

М.П.