

ФГИС ЕГРН

полное наименование органа регистрации прав

Раздел 1

Выписка из Единого государственного реестра недвижимости об объекте недвижимости
Сведения о характеристиках объекта недвижимости

На основании запроса от 29.01.2021 г., поступившего на рассмотрение 30.01.2021 г., сообщаем, что согласно записям Единого государственного реестра недвижимости:

| | | |
|-------------------------------------------------------|--------------------------------------------------|---------------------|
| Здание | | |
| вид объекта недвижимости | | |
| Лист № ___ Раздела 1 | Всего листов раздела 1 : ___ | Всего разделов: ___ |
| Всего листов выписки: ___ | | |
| 30.01.2021 № 99/2021/372954128 | | |
| Кадастровый номер: | 77:06:0012015:1247 | |
| Номер кадастрового квартала: | 77:06:0012015 | |
| Дата присвоения кадастрового номера: | 26.05.2012 | |
| Ранее присвоенный государственный учетный номер: | 2900625, 2900625, 77-77-12/006/2013-341 | |
| Адрес: | г Москва, ул Большая Бутовская, вл 11, строен 20 | |
| Площадь, м ² : | 4.8 | |
| Назначение: | данные отсутствуют | |
| Наименование: | Здание | |
| Количество этажей, в том числе подземных этажей: | 1 | |
| Материал наружных стен: | данные отсутствуют | |
| Год ввода в эксплуатацию по завершении строительства: | 1970 | |
| Год завершения строительства: | 1970 | |
| Кадастровая стоимость, руб.: | 220347.41 | |
| Государственный регистратор | | ФГИС ЕГРН |
| полное наименование должности | подпись | инициалы, фамилия |

М.П.

Выписка из Единого государственного реестра недвижимости об объекте недвижимости
Сведения о характеристиках объекта недвижимости

На основании запроса от 29.01.2021 г., поступившего на рассмотрение 30.01.2021 г., сообщаем, что согласно записям Единого государственного реестра недвижимости:

| | | | |
|--------------------------------------------------------------------------------------------------------------------------------------------------------|------------------------------------------------------------------------------------------------------------------------------------------------------------------------------------------------------------------------------------------------------------------------------------------------------------------------------------------------------------------------------------------------------------------------------------------------------------------------------------------------------------------|---------------------------|---------------------------------|
| Здание | | | |
| вид объекта недвижимости | | | |
| Лист № <u> </u> Раздела <u> 1 </u> | Всего листов раздела <u> 1 </u> : <u> </u> | Всего разделов: <u> </u> | Всего листов выписки: <u> </u> |
| 30.01.2021 № 99/2021/372954128 | | | |
| Кадастровый номер: | | 77:06:0012015:1247 | |
| Кадастровые номера иных объектов недвижимости, в пределах которых расположен объект недвижимости: | 77:06:0012015:7511 | | |
| Кадастровые номера помещений, машино-мест, расположенных в здании или сооружении: | 77:06:0012015:3520 | | |
| Кадастровые номера объектов недвижимости, из которых образован объект недвижимости: | данные отсутствуют | | |
| Кадастровые номера образованных объектов недвижимости: | данные отсутствуют | | |
| Сведения о включении объекта недвижимости в состав предприятия как имущественного комплекса: | | | |
| Сведения о включении объекта недвижимости в состав единого недвижимого комплекса: | | | |
| Кадастровый номер земельного участка, если входящие в состав единого недвижимого комплекса объекты недвижимости расположены на одном земельном участке | данные отсутствуют | | |
| Виды разрешенного использования: | данные отсутствуют | | |
| Сведения о включении объекта недвижимости в реестр объектов культурного наследия: | данные отсутствуют | | |
| Сведения о кадастровом инженерере: | данные отсутствуют | | |
| Статус записи об объекте недвижимости: | Сведения об объекте недвижимости имеют статус "актуальные, ранее учтенные" | | |
| Особые отметки: | Сведения о назначении, количестве этажей, в том числе подземных этажей имеют статус «Актуальные незасвидетельствованные». Право (ограничение права, обременение объекта недвижимости) зарегистрировано на данный объект недвижимости с назначением отсутствует, количеством этажей, в том числе подземных этажей отсутствует. Сведения необходимые для заполнения раздела 6 отсутствуют. Сведения необходимые для заполнения раздела 6.1 отсутствуют. Сведения необходимые для заполнения раздела 8 отсутствуют. | | |
| Получатель выписки: | Казанкова Елена Владимировна | | |
| Государственный регистратор | | | ФГИС ЕГРН |
| полное наименование должности | | подпись | инициалы, фамилия |

М.П.

Выписка из Единого государственного реестра недвижимости об объекте недвижимости
Сведения о зарегистрированных правах

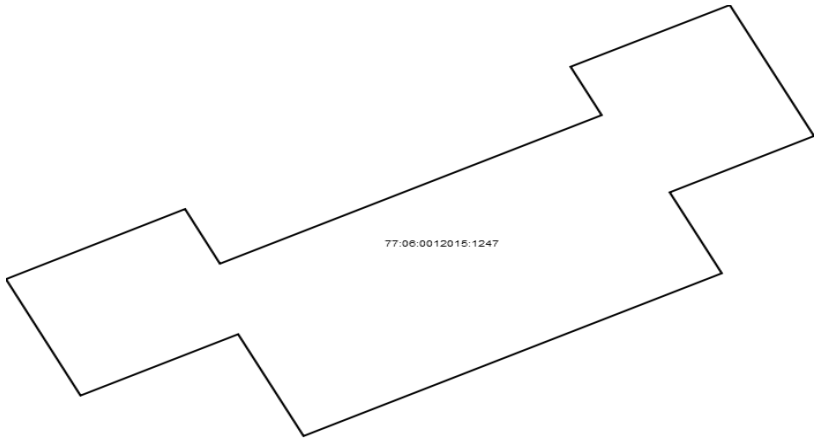
| | | | | |
|------------------------------------------------------------------------------------------|------------------------------------------------------|------------------------------------------------------------------------------------------|----------------------------------------------------------------------------------------------------------------------------------------------------------------------------------------------------------------------------------------------------------------------------------------|----------------------------------|
| Здание | | | | |
| вид объекта недвижимости | | | | |
| Лист № ____ Раздела 2 | Всего листов раздела 2 : ____ | Всего разделов: ____ | | |
| Всего листов выписки: ____ | | | | |
| 30.01.2021 № 99/2021/372954128 | | | | |
| Кадастровый номер: | | 77:06:0012015:1247 | | |
| 1. | Правообладатель (правообладатели): | 1.1. Закрытое акционерное общество "Уют кемпинг Бутово", ИНН: 7737101719 | | |
| 2. | Вид, номер и дата государственной регистрации права: | 2.1. Собственность, № 77-77-12/006/2013-341 от 30.08.2013 | | |
| Ограничение прав и обременение объекта недвижимости: | | | | |
| 3. | 3.1.1. | вид: | Запрещение регистрации | |
| | | дата государственной регистрации: | 10.12.2020 | |
| | | номер государственной регистрации: | 77:06:0012015:1247-77/055/2020-2 | |
| | | срок, на который установлено ограничение прав и обременение объекта недвижимости: | | |
| | | лицо, в пользу которого установлено ограничение прав и обременение объекта недвижимости: | не определено | |
| | | основание государственной регистрации: | ' Выписка № 5185118550 из постановления № 141946085/7739 (ИП № 6042/20/77039-ИП от 2020-01-27, возбужденный на основании ИЛ: ФС № ФС 033132321 от 2019-08-14, выдавший орган: Арбитражный суд города Москвы) ' №141946085/7739 от 07.12.2020, МОСП по ОИПНХ ГУФССП России по г. Москве | |
| | | 3.1.2. | вид: | Запрещение регистрации |
| | | | дата государственной регистрации: | 16.04.2019 |
| | | | номер государственной регистрации: | 77:06:0012015:1247-77/005/2019-1 |
| | | | срок, на который установлено ограничение прав и обременение объекта недвижимости: | |
| лицо, в пользу которого установлено ограничение прав и обременение объекта недвижимости: | | | | |
| основание государственной регистрации: | | | | |
| Государственный регистратор | | ФГИС ЕГРН | | |
| полное наименование должности | | подпись | | |
| | | инициалы, фамилия | | |

М.П.

| | | | |
|------------------------------------------------------------------------------------------|----------------------------------------------------------------------------------------------------------------------------------------------------------------------------------------------------------------------------------------------------------------|----------------------------------------------------------------------------------------------------------------------------------------------------------------|----------------------------------|
| Здание | | | |
| вид объекта недвижимости | | | |
| Лист № ____ Раздела 2 | Всего листов раздела 2 : ____ | Всего разделов: ____ | |
| Всего листов выписки: ____ | | | |
| 30.01.2021 № 99/2021/372954128 | | | |
| Кадастровый номер: | | 77:06:0012015:1247 | |
| 3.1.3. | вид: | Запрещение регистрации | |
| | дата государственной регистрации: | 13.08.2020 | |
| | номер государственной регистрации: | 77:06:0012015:1247-77/055/2020-1 | |
| | срок, на который установлено ограничение прав и обременение объекта недвижимости: | | |
| | лицо, в пользу которого установлено ограничение прав и обременение объекта недвижимости: | не определено | |
| | основание государственной регистрации: | 'Постановление о запрете на совершение действий по регистрации' №772302612/7732 от 04.08.2020, Зюзинский ОСП, Зюзинский Отдел судебных приставов города Москвы | |
| | 3.1.4. | вид: | Запрещение регистрации |
| | | дата государственной регистрации: | 13.05.2020 |
| | | номер государственной регистрации: | 77:06:0012015:1247-77/003/2020-2 |
| | | срок, на который установлено ограничение прав и обременение объекта недвижимости: | |
| лицо, в пользу которого установлено ограничение прав и обременение объекта недвижимости: | | | |
| основание государственной регистрации: | | | |
| 5. | Заявленные в судебном порядке права требования: | данные отсутствуют | |
| 6. | Сведения о возражении в отношении зарегистрированного права: | данные отсутствуют | |
| 7. | Сведения о наличии решения об изъятии объекта недвижимости для государственных и муниципальных нужд: | данные отсутствуют | |
| 8. | Сведения о невозможности государственной регистрации без личного участия правообладателя или его законного представителя: | | |
| 9. | Правопритязания и сведения о наличии поступивших, но не рассмотренных заявлений о проведении государственной регистрации права (перехода, прекращения права), ограничения права или обременения объекта недвижимости, сделки в отношении объекта недвижимости: | данные отсутствуют | |
| 10. | Сведения об осуществлении государственной регистрации сделки, права, ограничения права без необходимого в силу закона согласия третьего лица, органа: | данные отсутствуют | |
| Государственный регистратор | | ФГИС ЕГРН | |
| полное наименование должности | | подпись | |
| | | инициалы, фамилия | |

М.П.

Выписка из Единого государственного реестра недвижимости об объекте недвижимости
Описание местоположения объекта недвижимости

| | | | |
|------------------------------------------------------------------------------------------------------------------------------------------------------------------------------------------------------------------------------------------------------------|--------------------------------------|---------------------------|----------------------------|
| Здание | | | |
| вид объекта недвижимости | | | |
| Лист № ____ Раздела <u>5</u> | Всего листов раздела <u>5</u> : ____ | Всего разделов: ____ | Всего листов выписки: ____ |
| 30.01.2021 № 99/2021/372954128 | | | |
| Кадастровый номер: | | 77:06:0012015:1247 | |
| <p>Схема расположения объекта недвижимости (части объекта недвижимости) на земельном участке(ах)</p> <div style="text-align: center;">  <p>77:06:0012015:1247</p> </div> | | | |
| Масштаб 1: | Условные обозначения: | | |
| Государственный регистратор | | ФГИС ЕГРН | |
| полное наименование должности | | подпись | инициалы, фамилия |

М.П.

Выписка из Единого государственного реестра недвижимости об объекте недвижимости

Описание местоположения объекта недвижимости

| Здание | | | | | | |
|-----------------------------------------------------------------------------------------|---------------|-----------------------------------------|--------------------|---------------------------------------------------------------------------------------|--------------------|-----------------------------|
| вид объекта недвижимости | | | | | | |
| Лист № _____ Раздела 5.1 | | Всего листов раздела 5.1 : _____ | | Всего разделов: _____ | | Всего листов выписки: _____ |
| 30.01.2021 № 99/2021/372954128 | | | | | | |
| Кадастровый номер: | | | | 77:06:0012015:1247 | | |
| 1. Сведения о координатах характерных точек контура объекта недвижимости | | | | | | |
| Система координат: СК кадастрового округа | | | | | | |
| Зона № _____ | | | | | | |
| Номер точки | Координаты, м | | Радиус, м | Средняя квадратическая погрешность определения координат характерных точек контура, м | Глубина, высота, м | |
| | X | Y | | | H1 | H2 |
| 1 | 2 | 3 | 4 | 5 | 6 | 7 |
| 1 | -13764.16 | 4981.3 | данные отсутствуют | данные отсутствуют | | |
| 2 | -13766.95 | 4982.69 | данные отсутствуют | данные отсутствуют | | |
| 3 | -13765.48 | 4985.63 | данные отсутствуют | данные отсутствуют | | |
| 4 | -13767.92 | 4986.85 | данные отсутствуют | данные отсутствуют | | |
| 5 | -13764.02 | 4994.65 | данные отсутствуют | данные отсутствуют | | |
| 6 | -13762.08 | 4993.68 | данные отсутствуют | данные отсутствуют | | |
| 7 | -13760.73 | 4996.37 | данные отсутствуют | данные отсутствуют | | |
| 8 | -13757.59 | 4994.8 | данные отсутствуют | данные отсутствуют | | |
| 9 | -13759.07 | 4991.83 | данные отсутствуют | данные отсутствуют | | |
| 10 | -13760.23 | 4992.41 | данные отсутствуют | данные отсутствуют | | |
| 11 | -13763.79 | 4985.29 | данные отсутствуют | данные отсутствуют | | |
| 12 | -13762.48 | 4984.64 | данные отсутствуют | данные отсутствуют | | |
| 1 | -13764.16 | 4981.3 | данные отсутствуют | данные отсутствуют | | |
| 2. Сведения о предельных высоте и глубине конструктивных элементов объекта недвижимости | | | | | | |
| Предельная глубина конструктивных элементов объекта недвижимости, м | | | | данные отсутствуют | | |
| Предельная высота конструктивных элементов объекта недвижимости, м | | | | данные отсутствуют | | |
| Государственный регистратор | | | | | | ФГИС ЕГРН |
| полное наименование должности | | | | подпись | | инициалы, фамилия |

М.П.

Выписка из Единого государственного реестра недвижимости об объекте недвижимости

Описание местоположения объекта недвижимости

| | | | |
|---------------------------------------|---------------------------------------|---------------------------|---------------------------|
| Здание | | | |
| вид объекта недвижимости | | | |
| Лист № ___ Раздела 5.1 | Всего листов раздела 5.1 : ___ | Всего разделов: ___ | Всего листов выписки: ___ |
| 30.01.2021 № 99/2021/372954128 | | | |
| Кадастровый номер: | | 77:06:0012015:1247 | |

3. Сведения о характерных точках пересечения контура объекта недвижимости с контуром (контурами) иных зданий, сооружений, объектов незавершенного строительства

Система координат: СК кадастрового округа

Зона №

| Номера характерных точек контура | Координаты, м | | Средняя квадратическая погрешность определения координат характерных точек контура, м | Глубина, высота, м | | Кадастровые номера иных объектов недвижимости, с контурами которых пересекается контур данного объекта недвижимости |
|----------------------------------|---------------|---|---------------------------------------------------------------------------------------|--------------------|----|---------------------------------------------------------------------------------------------------------------------|
| | X | Y | | H1 | H2 | |
| 1 | 2 | 3 | 4 | 5 | 6 | 7 |
| | | | | | | |

| | | |
|-------------------------------|---------|-------------------|
| Государственный регистратор | | ФГИС ЕГРН |
| полное наименование должности | подпись | инициалы, фамилия |

М.П.

Выписка из Единого государственного реестра недвижимости об объекте недвижимости
Перечень помещений, машино-мест, расположенных в здании, сооружении

| Здание | | | | | | |
|---------------------------------------|-------------------------------------------|--------------------------------------|----------------------------------------------------------------|---------------------------|--------------------------------|----------------------------|
| вид объекта недвижимости | | | | | | |
| Лист № __ Раздела <u>7</u> | | Всего листов раздела <u>7</u> : ____ | | Всего разделов: ____ | | Всего листов выписки: ____ |
| 30.01.2021 № 99/2021/372954128 | | | | | | |
| Кадастровый номер: | | | | 77:06:0012015:1247 | | |
| № п/п | Кадастровый номер помещения, машино-места | Номер этажа (этажей) | Обозначение (номер) помещения, машино-места на поэтажном плане | Назначение помещения | Вид разрешенного использования | Площадь, м ² |
| 1 | 77:06:0012015:3520 | данные отсутствуют № 1 | 2900625/0001 | данные отсутствуют | данные отсутствуют | 4.8 |
| Государственный регистратор | | | | ФГИС ЕГРН | | |
| полное наименование должности | | | | подпись | | инициалы, фамилия |

М.П.

ФГИС ЕГРН

полное наименование органа регистрации прав

Раздел 1

Выписка из Единого государственного реестра недвижимости об объекте недвижимости
Сведения о характеристиках объекта недвижимости

На основании запроса от 29.01.2021 г., поступившего на рассмотрение 30.01.2021 г., сообщаем, что согласно записям Единого государственного реестра недвижимости:

| | | |
|-------------------------------------------------------|-----------------------------------------------------|---------------------|
| Здание | | |
| вид объекта недвижимости | | |
| Лист № ___ Раздела 1 | Всего листов раздела 1 : ___ | Всего разделов: ___ |
| Всего листов выписки: ___ | | |
| 30.01.2021 № 99/2021/372947246 | | |
| Кадастровый номер: | 77:06:0012015:1248 | |
| Номер кадастрового квартала: | 77:06:0012015 | |
| Дата присвоения кадастрового номера: | 26.05.2012 | |
| Ранее присвоенный государственный учетный номер: | 2900626, 2900626 | |
| Адрес: | г Москва, Улица Большая Бутовская, вл 11, строен 11 | |
| Площадь, м²: | 79.6 | |
| Назначение: | данные отсутствуют | |
| Наименование: | Здание | |
| Количество этажей, в том числе подземных этажей: | 1 | |
| Материал наружных стен: | данные отсутствуют | |
| Год ввода в эксплуатацию по завершении строительства: | 1987 | |
| Год завершения строительства: | 1987 | |
| Кадастровая стоимость, руб.: | 1890398.91 | |
| Государственный регистратор | | ФГИС ЕГРН |
| полное наименование должности | подпись | инициалы, фамилия |

М.П.

Выписка из Единого государственного реестра недвижимости об объекте недвижимости
Сведения о характеристиках объекта недвижимости

На основании запроса от 29.01.2021 г., поступившего на рассмотрение 30.01.2021 г., сообщаем, что согласно записям Единого государственного реестра недвижимости:

| | | |
|--------------------------------------------------------------------------------------------------------------------------------------------------------|------------------------------------------------------------------------------------------------------------------------------------------------------------------------------------------------------------------------------------------------------------------------------------------------------------------------------------------------------------------------------------------------------------------------------------------------------------------------------------------------------------------|-----------------------------------------------------------|
| Здание | | |
| вид объекта недвижимости | | |
| Лист № <u> </u> Раздела <u> 1 </u> | Всего листов раздела <u> 1 </u> : <u> </u> | Всего разделов: <u> </u> Всего листов выписки: <u> </u> |
| 30.01.2021 № 99/2021/372947246 | | |
| Кадастровый номер: | 77:06:0012015:1248 | |
| Кадастровые номера иных объектов недвижимости, в пределах которых расположен объект недвижимости: | 77:06:0012015:7511 | |
| Кадастровые номера помещений, машино-мест, расположенных в здании или сооружении: | 77:06:0012015:3522, 77:06:0012015:3523, 77:06:0012015:3524, 77:06:0012015:3521 | |
| Кадастровые номера объектов недвижимости, из которых образован объект недвижимости: | данные отсутствуют | |
| Кадастровые номера образованных объектов недвижимости: | данные отсутствуют | |
| Сведения о включении объекта недвижимости в состав предприятия как имущественного комплекса: | | |
| Сведения о включении объекта недвижимости в состав единого недвижимого комплекса: | | |
| Кадастровый номер земельного участка, если входящие в состав единого недвижимого комплекса объекты недвижимости расположены на одном земельном участке | данные отсутствуют | |
| Виды разрешенного использования: | данные отсутствуют | |
| Сведения о включении объекта недвижимости в реестр объектов культурного наследия: | данные отсутствуют | |
| Сведения о кадастровом инженерере: | данные отсутствуют | |
| Статус записи об объекте недвижимости: | Сведения об объекте недвижимости имеют статус "актуальные, ранее учтенные" | |
| Особые отметки: | Сведения о назначении, количестве этажей, в том числе подземных этажей имеют статус «Актуальные незасвидетельствованные». Право (ограничение права, обременение объекта недвижимости) зарегистрировано на данный объект недвижимости с назначением отсутствует, количеством этажей, в том числе подземных этажей отсутствует. Сведения необходимые для заполнения раздела 6 отсутствуют. Сведения необходимые для заполнения раздела 6.1 отсутствуют. Сведения необходимые для заполнения раздела 8 отсутствуют. | |
| Получатель выписки: | Казанкова Елена Владимировна | |
| Государственный регистратор | | ФГИС ЕГРН |
| полное наименование должности | подпись | инициалы, фамилия |

М.П.

Выписка из Единого государственного реестра недвижимости об объекте недвижимости
Сведения о зарегистрированных правах


| | | | |
|------------------------------------------------------------------------------------------|------------------------------------------------------------------------------------------|----------------------------------------------------------------------------------------------------------------------------------------------------------------------------------------------------------------------------------------------------------------------------------------|------------------------|
| Здание | | | |
| вид объекта недвижимости | | | |
| Лист № ____ Раздела <u>2</u> | Всего листов раздела <u>2</u> : ____ | Всего разделов: ____ | |
| Всего листов выписки: ____ | | | |
| 30.01.2021 № 99/2021/372947246 | | | |
| Кадастровый номер: | | 77:06:0012015:1248 | |
| 1. Правообладатель (правообладатели): | 1.1. | Закрытое акционерное общество "Уют кемпинг Бутово", ИНН: 7737101719 | |
| 2. Вид, номер и дата государственной регистрации права: | 2.1. | Собственность, № 77-77-12/006/2013-355 от 30.08.2013 | |
| Ограничение прав и обременение объекта недвижимости: | | | |
| 3. | 3.1.1. | вид: | Запрещение регистрации |
| | | дата государственной регистрации: | 10.12.2020 |
| | номер государственной регистрации: | 77:06:0012015:1248-77/055/2020-2 | |
| | срок, на который установлено ограничение прав и обременение объекта недвижимости: | | |
| | лицо, в пользу которого установлено ограничение прав и обременение объекта недвижимости: | не определено | |
| | основание государственной регистрации: | ' Выписка № 5185118550 из постановления № 141946085/7739 (ИП № 6042/20/77039-ИП от 2020-01-27, возбужденный на основании ИЛ: ФС № ФС 033132321 от 2019-08-14, выдавший орган: Арбитражный суд города Москвы) ' №141946085/7739 от 07.12.2020, МОСП по ОИПНХ ГУФССП России по г. Москве | |
| | 3.1.2. | вид: | Запрещение регистрации |
| дата государственной регистрации: | | 13.05.2020 | |
| номер государственной регистрации: | | 77:06:0012015:1248-77/003/2020-2 | |
| срок, на который установлено ограничение прав и обременение объекта недвижимости: | | | |
| лицо, в пользу которого установлено ограничение прав и обременение объекта недвижимости: | | | |
| основание государственной регистрации: | | | |
| Государственный регистратор | | ФГИС ЕГРН | |
| полное наименование должности | | подпись | |
| | | инициалы, фамилия | |

М.П.

| | | | |
|------------------------------------------------------------------------------------------|----------------------------------------------------------------------------------------------------------------------------------------------------------------------------------------------------------------------------------------------------------------|-----------------------------------------------------------------------------------|----------------------------------|
| Здание | | | |
| вид объекта недвижимости | | | |
| Лист № ____ Раздела 2 | Всего листов раздела 2 : ____ | Всего разделов: ____ | |
| Всего листов выписки: ____ | | | |
| 30.01.2021 № 99/2021/372947246 | | | |
| Кадастровый номер: | | 77:06:0012015:1248 | |
| 3.1.3. | вид: | Запрещение регистрации | |
| | дата государственной регистрации: | 16.04.2019 | |
| | номер государственной регистрации: | 77:06:0012015:1248-77/005/2019-1 | |
| | срок, на который установлено ограничение прав и обременение объекта недвижимости: | | |
| | лицо, в пользу которого установлено ограничение прав и обременение объекта недвижимости: | | |
| | основание государственной регистрации: | | |
| | 3.1.4. | вид: | Запрещение регистрации |
| | | дата государственной регистрации: | 13.08.2020 |
| | | номер государственной регистрации: | 77:06:0012015:1248-77/055/2020-1 |
| | | срок, на который установлено ограничение прав и обременение объекта недвижимости: | |
| лицо, в пользу которого установлено ограничение прав и обременение объекта недвижимости: | | не определено | |
| основание государственной регистрации: | 'Постановление о запрете на совершение действий по регистрации' №772302612/7732 от 04.08.2020, Зюзинский ОСП, Зюзинский Отдел судебных приставов города Москвы | | |
| 5. | Заявленные в судебном порядке права требования: | данные отсутствуют | |
| 6. | Сведения о возражении в отношении зарегистрированного права: | данные отсутствуют | |
| 7. | Сведения о наличии решения об изъятии объекта недвижимости для государственных и муниципальных нужд: | данные отсутствуют | |
| 8. | Сведения о невозможности государственной регистрации без личного участия правообладателя или его законного представителя: | | |
| 9. | Правопритязания и сведения о наличии поступивших, но не рассмотренных заявлений о проведении государственной регистрации права (перехода, прекращения права), ограничения права или обременения объекта недвижимости, сделки в отношении объекта недвижимости: | данные отсутствуют | |
| 10. | Сведения об осуществлении государственной регистрации сделки, права, ограничения права без необходимого в силу закона согласия третьего лица, органа: | данные отсутствуют | |
| Государственный регистратор | | ФГИС ЕГРН | |
| полное наименование должности | | подпись | |
| | | инициалы, фамилия | |

М.П.

Выписка из Единого государственного реестра недвижимости об объекте недвижимости
Описание местоположения объекта недвижимости

| | | | |
|-----------------------------------------------------------------------------------------------|--------------------------------------|---------------------------|----------------------------|
| Здание | | | |
| вид объекта недвижимости | | | |
| Лист № ____ Раздела <u>5</u> | Всего листов раздела <u>5</u> : ____ | Всего разделов: ____ | Всего листов выписки: ____ |
| 30.01.2021 № 99/2021/372947246 | | | |
| Кадастровый номер: | | 77:06:0012015:1248 | |
| Схема расположения объекта недвижимости (части объекта недвижимости) на земельном участке(ах) | | | |
|  | | | |
| Масштаб 1: | Условные обозначения: | | |
| Государственный регистратор | | ФГИС ЕГРН | |
| полное наименование должности | | подпись | инициалы, фамилия |

М.П.

Выписка из Единого государственного реестра недвижимости об объекте недвижимости

Описание местоположения объекта недвижимости

| Здание | | | | | | |
|-----------------------------------------------------------------------------------------|---------------|----------------------------------------|--------------------|---------------------------------------------------------------------------------------|--------------------|----------------------------|
| вид объекта недвижимости | | | | | | |
| Лист № ____ Раздела 5.1 | | Всего листов раздела 5.1 : ____ | | Всего разделов: ____ | | Всего листов выписки: ____ |
| 30.01.2021 № 99/2021/372947246 | | | | | | |
| Кадастровый номер: | | | | 77:06:0012015:1248 | | |
| 1. Сведения о координатах характерных точек контура объекта недвижимости | | | | | | |
| Система координат: СК кадастрового округа | | | | | | |
| Зона № | | | | | | |
| Номер точки | Координаты, м | | Радиус, м | Средняя квадратическая погрешность определения координат характерных точек контура, м | Глубина, высота, м | |
| | X | Y | | | H1 | H2 |
| 1 | 2 | 3 | 4 | 5 | 6 | 7 |
| 1 | -13811.46 | 5035.87 | данные отсутствуют | данные отсутствуют | | |
| 2 | -13798.7 | 5032.44 | данные отсутствуют | данные отсутствуют | | |
| 3 | -13796.6 | 5040.29 | данные отсутствуют | данные отсутствуют | | |
| 4 | -13809.37 | 5043.71 | данные отсутствуют | данные отсутствуют | | |
| 1 | -13811.46 | 5035.87 | данные отсутствуют | данные отсутствуют | | |
| 2. Сведения о предельных высоте и глубине конструктивных элементов объекта недвижимости | | | | | | |
| Предельная глубина конструктивных элементов объекта недвижимости, м | | | | данные отсутствуют | | |
| Предельная высота конструктивных элементов объекта недвижимости, м | | | | данные отсутствуют | | |
| Государственный регистратор | | | | | | ФГИС ЕГРН |
| полное наименование должности | | | | подпись | | инициалы, фамилия |

М.П.

Выписка из Единого государственного реестра недвижимости об объекте недвижимости

Описание местоположения объекта недвижимости

| | | | |
|---------------------------------------|--------------------------------------|---------------------------|--------------------------|
| Здание | | | |
| вид объекта недвижимости | | | |
| Лист № __ Раздела 5.1 | Всего листов раздела 5.1 : __ | Всего разделов: __ | Всего листов выписки: __ |
| 30.01.2021 № 99/2021/372947246 | | | |
| Кадастровый номер: | | 77:06:0012015:1248 | |

3. Сведения о характерных точках пересечения контура объекта недвижимости с контуром (контурами) иных зданий, сооружений, объектов незавершенного строительства

Система координат: СК кадастрового округа

Зона №

| Номера характерных точек контура | Координаты, м | | Средняя квадратическая погрешность определения координат характерных точек контура, м | Глубина, высота, м | | Кадастровые номера иных объектов недвижимости, с контурами которых пересекается контур данного объекта недвижимости |
|----------------------------------|---------------|---|---------------------------------------------------------------------------------------|--------------------|----|---------------------------------------------------------------------------------------------------------------------|
| | X | Y | | H1 | H2 | |
| 1 | 2 | 3 | 4 | 5 | 6 | 7 |
| | | | | | | |

| | | |
|-------------------------------|---------|-------------------|
| Государственный регистратор | | ФГИС ЕГРН |
| полное наименование должности | подпись | инициалы, фамилия |

М.П.

Выписка из Единого государственного реестра недвижимости об объекте недвижимости
Перечень помещений, машино-мест, расположенных в здании, сооружении

| Здание | | | | | | |
|---------------------------------------|-------------------------------------------|--------------------------------------|----------------------------------------------------------------|---------------------------|--------------------------------|----------------------------|
| вид объекта недвижимости | | | | | | |
| Лист № ____ Раздела <u>7</u> | | Всего листов раздела <u>7</u> : ____ | | Всего разделов: ____ | | Всего листов выписки: ____ |
| 30.01.2021 № 99/2021/372947246 | | | | | | |
| Кадастровый номер: | | | | 77:06:0012015:1248 | | |
| № п/п | Кадастровый номер помещения, машино-места | Номер этажа (этажей) | Обозначение (номер) помещения, машино-места на поэтажном плане | Назначение помещения | Вид разрешенного использования | Площадь, м ² |
| 1 | 77:06:0012015:3522 | данные отсутствуют № 1 | 2900626/0002 | данные отсутствуют | данные отсутствуют | 14.1 |
| 2 | 77:06:0012015:3523 | данные отсутствуют № 1 | 2900626/0003 | данные отсутствуют | данные отсутствуют | 13.8 |
| 3 | 77:06:0012015:3524 | данные отсутствуют № 1 | 2900626/0004 | данные отсутствуют | данные отсутствуют | 25.8 |
| 4 | 77:06:0012015:3521 | данные отсутствуют № 1 | 2900626/0001 | данные отсутствуют | данные отсутствуют | 25.9 |
| Государственный регистратор | | | | ФГИС ЕГРН | | |
| полное наименование должности | | | | подпись | | инициалы, фамилия |

М.П.

ФГИС ЕГРН

полное наименование органа регистрации прав

Раздел 1

Выписка из Единого государственного реестра недвижимости об объекте недвижимости
Сведения о характеристиках объекта недвижимости

На основании запроса от 29.01.2021 г., поступившего на рассмотрение 30.01.2021 г., сообщаем, что согласно записям Единого государственного реестра недвижимости:

| | | |
|-------------------------------------------------------|-----------------------------------------------------|----------------------|
| Здание | | |
| вид объекта недвижимости | | |
| Лист № __ Раздела 1 | Всего листов раздела 1 : ____ | Всего разделов: ____ |
| Всего листов выписки: ____ | | |
| 30.01.2021 № 99/2021/372948687 | | |
| Кадастровый номер: | 77:06:0012015:1249 | |
| Номер кадастрового квартала: | 77:06:0012015 | |
| Дата присвоения кадастрового номера: | 26.05.2012 | |
| Ранее присвоенный государственный учетный номер: | 2900627, 2900627, 77-77-12/006/2013-358 | |
| Адрес: | г Москва, Улица Большая Бутовская, вл 11, строен 12 | |
| Площадь, м²: | 86.7 | |
| Назначение: | данные отсутствуют | |
| Наименование: | Здание | |
| Количество этажей, в том числе подземных этажей: | 1 | |
| Материал наружных стен: | данные отсутствуют | |
| Год ввода в эксплуатацию по завершении строительства: | 1987 | |
| Год завершения строительства: | 1987 | |
| Кадастровая стоимость, руб.: | 2059014.89 | |
| Государственный регистратор | | ФГИС ЕГРН |
| полное наименование должности | подпись | инициалы, фамилия |

М.П.

Выписка из Единого государственного реестра недвижимости об объекте недвижимости
Сведения о характеристиках объекта недвижимости

На основании запроса от 29.01.2021 г., поступившего на рассмотрение 30.01.2021 г., сообщаем, что согласно записям Единого государственного реестра недвижимости:

| | | | |
|--------------------------------------------------------------------------------------------------------------------------------------------------------|------------------------------------------------------------------------------------------------------------------------------------------------------------------------------------------------------------------------------------------------------------------------------------------------------------------------------------------------------------------------------------------------------------------------------------------------------------------------------------------------------------------|---------------------------|--------------------------|
| Здание | | | |
| вид объекта недвижимости | | | |
| Лист № __ Раздела 1 | Всего листов раздела 1 : __ | Всего разделов: __ | Всего листов выписки: __ |
| 30.01.2021 № 99/2021/372948687 | | | |
| Кадастровый номер: | | 77:06:0012015:1249 | |
| Кадастровые номера иных объектов недвижимости, в пределах которых расположен объект недвижимости: | 77:06:0012015:7511 | | |
| Кадастровые номера помещений, машино-мест, расположенных в здании или сооружении: | 77:06:0012015:3525, 77:06:0012015:3526, 77:06:0012015:3527 | | |
| Кадастровые номера объектов недвижимости, из которых образован объект недвижимости: | данные отсутствуют | | |
| Кадастровые номера образованных объектов недвижимости: | данные отсутствуют | | |
| Сведения о включении объекта недвижимости в состав предприятия как имущественного комплекса: | | | |
| Сведения о включении объекта недвижимости в состав единого недвижимого комплекса: | | | |
| Кадастровый номер земельного участка, если входящие в состав единого недвижимого комплекса объекты недвижимости расположены на одном земельном участке | данные отсутствуют | | |
| Виды разрешенного использования: | данные отсутствуют | | |
| Сведения о включении объекта недвижимости в реестр объектов культурного наследия: | данные отсутствуют | | |
| Сведения о кадастровом инженере: | данные отсутствуют | | |
| Статус записи об объекте недвижимости: | Сведения об объекте недвижимости имеют статус "актуальные, ранее учтенные" | | |
| Особые отметки: | Сведения о назначении, количестве этажей, в том числе подземных этажей имеют статус «Актуальные незасвидетельствованные». Право (ограничение права, обременение объекта недвижимости) зарегистрировано на данный объект недвижимости с назначением отсутствует, количеством этажей, в том числе подземных этажей отсутствует. Сведения необходимые для заполнения раздела 6 отсутствуют. Сведения необходимые для заполнения раздела 6.1 отсутствуют. Сведения необходимые для заполнения раздела 8 отсутствуют. | | |
| Получатель выписки: | Казанкова Елена Владимировна | | |
| Государственный регистратор | | | ФГИС ЕГРН |
| полное наименование должности | | подпись | инициалы, фамилия |

М.П.

Выписка из Единого государственного реестра недвижимости об объекте недвижимости
Сведения о зарегистрированных правах

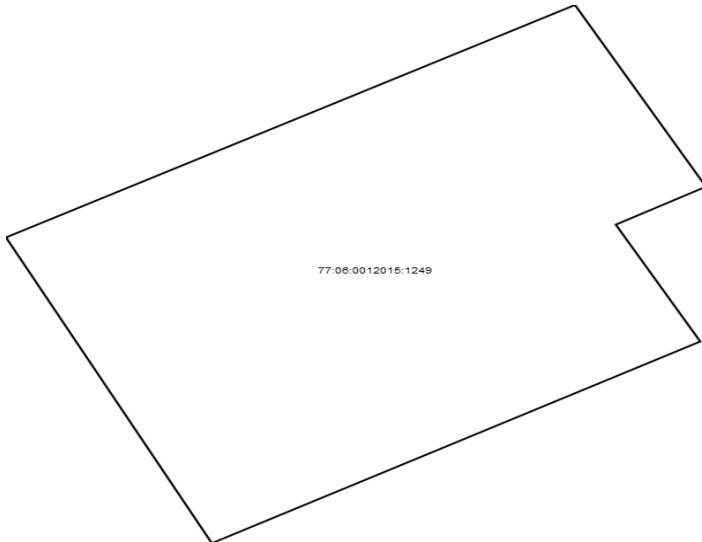
| | | | | |
|------------------------------------------------------------------------------------------|------------------------------------------------------|----------------------------------------------------------------------------------------------------------------------------------------------------------------|--------------------------------------------------------------------------------------------------------------------------------------------------------------------------------------------------------------------------------------------------------------------------------------|--|
| Здание | | | | |
| вид объекта недвижимости | | | | |
| Лист № ____ | Раздела <u>2</u> | Всего листов раздела <u>2</u> : ____ | Всего разделов: ____ | |
| 30.01.2021 № 99/2021/372948687 | | Всего листов выписки: ____ | | |
| Кадастровый номер: | | 77:06:0012015:1249 | | |
| 1. | Правообладатель (правообладатели): | 1.1. | Закрытое акционерное общество "Уют кемпинг Бутово", ИНН: 7737101719 | |
| 2. | Вид, номер и дата государственной регистрации права: | 2.1. | Собственность, № 77-77-12/006/2013-358 от 30.08.2013 | |
| Ограничение прав и обременение объекта недвижимости: | | | | |
| 3. | 3.1.1. | вид: | Запрещение регистрации | |
| | | дата государственной регистрации: | 10.12.2020 | |
| | | номер государственной регистрации: | 77:06:0012015:1249-77/055/2020-2 | |
| | | срок, на который установлено ограничение прав и обременение объекта недвижимости: | | |
| | | лицо, в пользу которого установлено ограничение прав и обременение объекта недвижимости: | не определено | |
| | | основание государственной регистрации: | 'Выписка № 5185118550 из постановления № 141946085/7739 (ИП № 6042/20/77039-ИП от 2020-01-27, возбужденный на основании ИЛ: ФС № ФС 033132321 от 2019-08-14, выдавший орган: Арбитражный суд города Москвы)' №141946085/7739 от 07.12.2020, МОСП по ОИПНХ ГУФССП России по г. Москве | |
| | 3.1.2. | вид: | Запрещение регистрации | |
| | | дата государственной регистрации: | 13.08.2020 | |
| | | номер государственной регистрации: | 77:06:0012015:1249-77/055/2020-1 | |
| | | срок, на который установлено ограничение прав и обременение объекта недвижимости: | | |
| лицо, в пользу которого установлено ограничение прав и обременение объекта недвижимости: | | не определено | | |
| | основание государственной регистрации: | 'Постановление о запрете на совершение действий по регистрации' №772302612/7732 от 04.08.2020, Зюзинский ОСП, Зюзинский Отдел судебных приставов города Москвы | | |
| Государственный регистратор | | | ФГИС ЕГРН | |
| полное наименование должности | | подпись | инициалы, фамилия | |

М.П.

| | | | |
|---------------------------------------|----------------------------------------------------------------------------------------------------------------------------------------------------------------------------------------------------------------------------------------------------------------|------------------------------------------------------------------------------------------|----------------------------------|
| Здание | | | |
| вид объекта недвижимости | | | |
| Лист № ____ Раздела 2 | Всего листов раздела 2 : ____ | Всего разделов: ____ | |
| 30.01.2021 № 99/2021/372948687 | | | |
| Кадастровый номер: | | 77:06:0012015:1249 | |
| 3.1.3. | вид: | Запрещение регистрации | |
| | дата государственной регистрации: | 13.05.2020 | |
| | номер государственной регистрации: | 77:06:0012015:1249-77/003/2020-2 | |
| | срок, на который установлено ограничение прав и обременение объекта недвижимости: | | |
| | лицо, в пользу которого установлено ограничение прав и обременение объекта недвижимости: | | |
| | основание государственной регистрации: | | |
| | 3.1.4. | вид: | Запрещение регистрации |
| | | дата государственной регистрации: | 16.04.2019 |
| | | номер государственной регистрации: | 77:06:0012015:1249-77/005/2019-1 |
| | | срок, на который установлено ограничение прав и обременение объекта недвижимости: | |
| | | лицо, в пользу которого установлено ограничение прав и обременение объекта недвижимости: | |
| | | основание государственной регистрации: | |
| 5. | Заявленные в судебном порядке права требования: | данные отсутствуют | |
| 6. | Сведения о возражении в отношении зарегистрированного права: | данные отсутствуют | |
| 7. | Сведения о наличии решения об изъятии объекта недвижимости для государственных и муниципальных нужд: | данные отсутствуют | |
| 8. | Сведения о невозможности государственной регистрации без личного участия правообладателя или его законного представителя: | | |
| 9. | Правопритязания и сведения о наличии поступивших, но не рассмотренных заявлений о проведении государственной регистрации права (перехода, прекращения права), ограничения права или обременения объекта недвижимости, сделки в отношении объекта недвижимости: | данные отсутствуют | |
| 10. | Сведения об осуществлении государственной регистрации сделки, права, ограничения права без необходимого в силу закона согласия третьего лица, органа: | данные отсутствуют | |
| Государственный регистратор | | ФГИС ЕГРН | |
| полное наименование должности | | подпись | |
| | | инициалы, фамилия | |

М.П.

Выписка из Единого государственного реестра недвижимости об объекте недвижимости
Описание местоположения объекта недвижимости

| | | | |
|-----------------------------------------------------------------------------------------------|--------------------------------------|---------------------------|----------------------------|
| Здание | | | |
| вид объекта недвижимости | | | |
| Лист № ____ Раздела <u>5</u> | Всего листов раздела <u>5</u> : ____ | Всего разделов: ____ | Всего листов выписки: ____ |
| 30.01.2021 № 99/2021/372948687 | | | |
| Кадастровый номер: | | 77:06:0012015:1249 | |
| Схема расположения объекта недвижимости (части объекта недвижимости) на земельном участке(ах) | | | |
|  | | | |
| Масштаб 1: | Условные обозначения: | | |
| Государственный регистратор | | ФГИС ЕГРН | |
| полное наименование должности | | подпись | инициалы, фамилия |

М.П.

Выписка из Единого государственного реестра недвижимости об объекте недвижимости
Описание местоположения объекта недвижимости

| Здание | | | | | | |
|-----------------------------------------------------------------------------------------|--------------------|----------------------------------------|--------------------|---------------------------------------------------------------------------------------|----------------------------|-------------------|
| вид объекта недвижимости | | | | | | |
| Лист № | Раздела 5.1 | Всего листов раздела 5.1 : ____ | | Всего разделов: ____ | Всего листов выписки: ____ | |
| 30.01.2021 № 99/2021/372948687 | | | | | | |
| Кадастровый номер: | | | | 77:06:0012015:1249 | | |
| 1. Сведения о координатах характерных точек контура объекта недвижимости | | | | | | |
| Система координат: СК кадастрового округа | | | | | | |
| Зона № | | | | | | |
| Номер точки | Координаты, м | | Радиус, м | Средняя квадратическая погрешность определения координат характерных точек контура, м | Глубина, высота, м | |
| | X | Y | | | H1 | H2 |
| 1 | 2 | 3 | 4 | 5 | 6 | 7 |
| 1 | -13789.16 | 4993.58 | данные отсутствуют | данные отсутствуют | | |
| 2 | -13782.25 | 4989.96 | данные отсутствуют | данные отсутствуют | | |
| 3 | -13776.98 | 5000 | данные отсутствуют | данные отсутствуют | | |
| 4 | -13781.1 | 5002.31 | данные отсутствуют | данные отсутствуют | | |
| 5 | -13781.96 | 5000.72 | данные отсутствуют | данные отсутствуют | | |
| 6 | -13784.61 | 5002.21 | данные отсутствуют | данные отсутствуют | | |
| 7 | -13789.2 | 4993.56 | данные отсутствуют | данные отсутствуют | | |
| 1 | -13789.16 | 4993.58 | данные отсутствуют | данные отсутствуют | | |
| 2. Сведения о предельных высоте и глубине конструктивных элементов объекта недвижимости | | | | | | |
| Предельная глубина конструктивных элементов объекта недвижимости, м | | | | данные отсутствуют | | |
| Предельная высота конструктивных элементов объекта недвижимости, м | | | | данные отсутствуют | | |
| Государственный регистратор | | | | ФГИС ЕГРН | | |
| полное наименование должности | | | | подпись | | инициалы, фамилия |

М.П.

Выписка из Единого государственного реестра недвижимости об объекте недвижимости

Описание местоположения объекта недвижимости

| | | | |
|---------------------------------------|--------------------------------------|---------------------------|--------------------------|
| Здание | | | |
| вид объекта недвижимости | | | |
| Лист № __ Раздела 5.1 | Всего листов раздела 5.1 : __ | Всего разделов: __ | Всего листов выписки: __ |
| 30.01.2021 № 99/2021/372948687 | | | |
| Кадастровый номер: | | 77:06:0012015:1249 | |

3. Сведения о характерных точках пересечения контура объекта недвижимости с контуром (контурами) иных зданий, сооружений, объектов незавершенного строительства

Система координат: СК кадастрового округа

Зона №

| Номера характерных точек контура | Координаты, м | | Средняя квадратическая погрешность определения координат характерных точек контура, м | Глубина, высота, м | | Кадастровые номера иных объектов недвижимости, с контурами которых пересекается контур данного объекта недвижимости |
|----------------------------------|---------------|---|---------------------------------------------------------------------------------------|--------------------|----|---------------------------------------------------------------------------------------------------------------------|
| | X | Y | | H1 | H2 | |
| 1 | 2 | 3 | 4 | 5 | 6 | 7 |
| | | | | | | |

| | | |
|-------------------------------|---------|-------------------|
| Государственный регистратор | | ФГИС ЕГРН |
| полное наименование должности | подпись | инициалы, фамилия |

М.П.

Выписка из Единого государственного реестра недвижимости об объекте недвижимости
Перечень помещений, машино-мест, расположенных в здании, сооружении

| Здание | | | | | | |
|---------------------------------------|-------------------------------------------|--------------------------------------|----------------------------------------------------------------|---------------------------|--------------------------------|----------------------------|
| вид объекта недвижимости | | | | | | |
| Лист № ____ Раздела <u>7</u> | | Всего листов раздела <u>7</u> : ____ | | Всего разделов: ____ | | Всего листов выписки: ____ |
| 30.01.2021 № 99/2021/372948687 | | | | | | |
| Кадастровый номер: | | | | 77:06:0012015:1249 | | |
| № п/п | Кадастровый номер помещения, машино-места | Номер этажа (этажей) | Обозначение (номер) помещения, машино-места на поэтажном плане | Назначение помещения | Вид разрешенного использования | Площадь, м ² |
| 1 | 77:06:0012015:3525 | данные отсутствуют № 1 | 2900627/0001 | данные отсутствуют | данные отсутствуют | 19.1 |
| 2 | 77:06:0012015:3526 | данные отсутствуют № 1 | 2900627/0002 | данные отсутствуют | данные отсутствуют | 20.1 |
| 3 | 77:06:0012015:3527 | данные отсутствуют № 1 | 2900627/0003 | данные отсутствуют | данные отсутствуют | 47.5 |
| Государственный регистратор | | | | ФГИС ЕГРН | | |
| полное наименование должности | | | | подпись | | инициалы, фамилия |

М.П.

ФГИС ЕГРН

полное наименование органа регистрации прав

Раздел 1

Выписка из Единого государственного реестра недвижимости об объекте недвижимости
Сведения о характеристиках объекта недвижимости

На основании запроса от 01.02.2021 г., поступившего на рассмотрение 01.02.2021 г., сообщаем, что согласно записям Единого государственного реестра недвижимости:

| | | |
|-------------------------------------------------------|--------------------------------------------------|---------------------|
| Здание | | |
| вид объекта недвижимости | | |
| Лист № ___ Раздела 1 | Всего листов раздела 1 : ___ | Всего разделов: ___ |
| Всего листов выписки: ___ | | |
| 01.02.2021 № 99/2021/373240310 | | |
| Кадастровый номер: | 77:06:0012015:1250 | |
| Номер кадастрового квартала: | 77:06:0012015 | |
| Дата присвоения кадастрового номера: | 26.05.2012 | |
| Ранее присвоенный государственный учетный номер: | 2900628, 2900628 | |
| Адрес: | г Москва, ул Большая Бутовская, вл 11, строен 14 | |
| Площадь, м ² : | 21.5 | |
| Назначение: | данные отсутствуют | |
| Наименование: | Здание | |
| Количество этажей, в том числе подземных этажей: | 1 | |
| Материал наружных стен: | данные отсутствуют | |
| Год ввода в эксплуатацию по завершении строительства: | 1970 | |
| Год завершения строительства: | 1970 | |
| Кадастровая стоимость, руб.: | 342186.26 | |
| Государственный регистратор | | ФГИС ЕГРН |
| полное наименование должности | подпись | инициалы, фамилия |

М.П.

Выписка из Единого государственного реестра недвижимости об объекте недвижимости
Сведения о характеристиках объекта недвижимости

На основании запроса от 01.02.2021 г., поступившего на рассмотрение 01.02.2021 г., сообщаем, что согласно записям Единого государственного реестра недвижимости:

| | | | |
|--------------------------------------------------------------------------------------------------------------------------------------------------------|------------------------------------------------------------------------------------------------------------------------------------------------------------------------------------------------------------------------------------------------------------------------------------------------------------------------------------------------------------------------------------------------------------------------------------------------------------------------------------------------------------------|---------------------------|--------------------------|
| Здание | | | |
| вид объекта недвижимости | | | |
| Лист № __ Раздела 1 | Всего листов раздела 1 : __ | Всего разделов: __ | Всего листов выписки: __ |
| 01.02.2021 № 99/2021/373240310 | | | |
| Кадастровый номер: | | 77:06:0012015:1250 | |
| Кадастровые номера иных объектов недвижимости, в пределах которых расположен объект недвижимости: | 77:06:0012015:7511 | | |
| Кадастровые номера помещений, машино-мест, расположенных в здании или сооружении: | 77:06:0012015:3528 | | |
| Кадастровые номера объектов недвижимости, из которых образован объект недвижимости: | данные отсутствуют | | |
| Кадастровые номера образованных объектов недвижимости: | данные отсутствуют | | |
| Сведения о включении объекта недвижимости в состав предприятия как имущественного комплекса: | | | |
| Сведения о включении объекта недвижимости в состав единого недвижимого комплекса: | | | |
| Кадастровый номер земельного участка, если входящие в состав единого недвижимого комплекса объекты недвижимости расположены на одном земельном участке | данные отсутствуют | | |
| Виды разрешенного использования: | данные отсутствуют | | |
| Сведения о включении объекта недвижимости в реестр объектов культурного наследия: | данные отсутствуют | | |
| Сведения о кадастровом инженере: | данные отсутствуют | | |
| Статус записи об объекте недвижимости: | Сведения об объекте недвижимости имеют статус "актуальные, ранее учтенные" | | |
| Особые отметки: | Сведения о назначении, количестве этажей, в том числе подземных этажей имеют статус «Актуальные незасвидетельствованные». Право (ограничение права, обременение объекта недвижимости) зарегистрировано на данный объект недвижимости с назначением отсутствует, количеством этажей, в том числе подземных этажей отсутствует. Сведения необходимые для заполнения раздела 6 отсутствуют. Сведения необходимые для заполнения раздела 6.1 отсутствуют. Сведения необходимые для заполнения раздела 8 отсутствуют. | | |
| Получатель выписки: | Казанкова Елена Владимировна | | |
| Государственный регистратор | | | ФГИС ЕГРН |
| полное наименование должности | | подпись | инициалы, фамилия |

М.П.

Выписка из Единого государственного реестра недвижимости об объекте недвижимости
Сведения о зарегистрированных правах

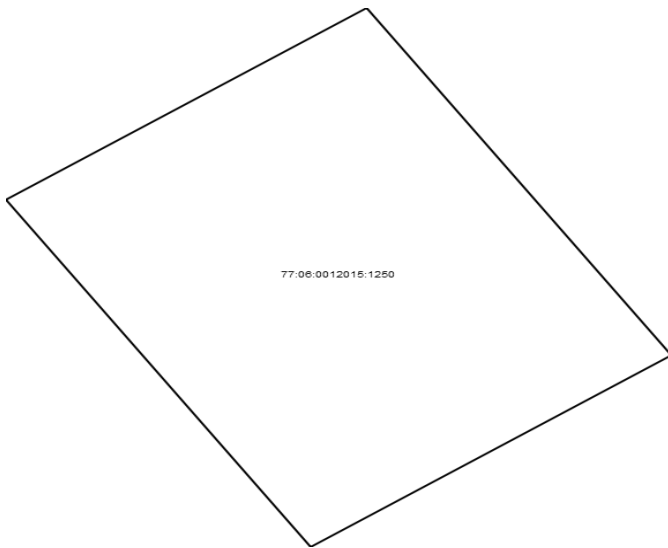
| | | | | |
|------------------------------------------------------------------------------------------|------------------------------------------------------|------------------------------------------------------------------------------------------|----------------------------------------------------------------------------------------------------------------------------------------------------------------------------------------------------------------------------------------------------------------------------------------|----------------------------------|
| Здание | | | | |
| вид объекта недвижимости | | | | |
| Лист № ____ Раздела <u>2</u> | Всего листов раздела <u>2</u> : ____ | Всего разделов: ____ | | |
| Всего листов выписки: ____ | | | | |
| 01.02.2021 № 99/2021/373240310 | | | | |
| Кадастровый номер: | | 77:06:0012015:1250 | | |
| 1. | Правообладатель (правообладатели): | 1.1. Закрытое акционерное общество "Уют кемпинг Бутово", ИНН: 7737101719 | | |
| 2. | Вид, номер и дата государственной регистрации права: | 2.1. Собственность, № 77-77-12/006/2013-352 от 30.08.2013 | | |
| Ограничение прав и обременение объекта недвижимости: | | | | |
| 3. | 3.1.1. | вид: | Запрещение регистрации | |
| | | дата государственной регистрации: | 10.12.2020 | |
| | | номер государственной регистрации: | 77:06:0012015:1250-77/055/2020-2 | |
| | | срок, на который установлено ограничение прав и обременение объекта недвижимости: | | |
| | | лицо, в пользу которого установлено ограничение прав и обременение объекта недвижимости: | не определено | |
| | | основание государственной регистрации: | ' Выписка № 5185118550 из постановления № 141946085/7739 (ИП № 6042/20/77039-ИП от 2020-01-27, возбужденный на основании ИЛ: ФС № ФС 033132321 от 2019-08-14, выдавший орган: Арбитражный суд города Москвы) ' №141946085/7739 от 07.12.2020, МОСП по ОИПНХ ГУФССП России по г. Москве | |
| | | 3.1.2. | вид: | Запрещение регистрации |
| | | | дата государственной регистрации: | 13.05.2020 |
| | | | номер государственной регистрации: | 77:06:0012015:1250-77/003/2020-2 |
| | | | срок, на который установлено ограничение прав и обременение объекта недвижимости: | |
| лицо, в пользу которого установлено ограничение прав и обременение объекта недвижимости: | | | | |
| основание государственной регистрации: | | | | |
| Государственный регистратор | | ФГИС ЕГРН | | |
| полное наименование должности | | подпись | | |
| | | инициалы, фамилия | | |

М.П.

| | | | |
|------------------------------------------------------------------------------------------|----------------------------------------------------------------------------------------------------------------------------------------------------------------------------------------------------------------------------------------------------------------|----------------------------------------------------------------------------------------------------------------------------------------------------------------|----------------------------------|
| Здание | | | |
| вид объекта недвижимости | | | |
| Лист № ____ Раздела 2 | Всего листов раздела 2 : ____ | Всего разделов: ____ | |
| Всего листов выписки: ____ | | | |
| 01.02.2021 № 99/2021/373240310 | | | |
| Кадастровый номер: | | 77:06:0012015:1250 | |
| 3.1.3. | вид: | Запрещение регистрации | |
| | дата государственной регистрации: | 13.08.2020 | |
| | номер государственной регистрации: | 77:06:0012015:1250-77/055/2020-1 | |
| | срок, на который установлено ограничение прав и обременение объекта недвижимости: | | |
| | лицо, в пользу которого установлено ограничение прав и обременение объекта недвижимости: | не определено | |
| | основание государственной регистрации: | 'Постановление о запрете на совершение действий по регистрации' №772302612/7732 от 04.08.2020, Зюзинский ОСП, Зюзинский Отдел судебных приставов города Москвы | |
| | 3.1.4. | вид: | Запрещение регистрации |
| | | дата государственной регистрации: | 16.04.2019 |
| | | номер государственной регистрации: | 77:06:0012015:1250-77/005/2019-1 |
| | | срок, на который установлено ограничение прав и обременение объекта недвижимости: | |
| лицо, в пользу которого установлено ограничение прав и обременение объекта недвижимости: | | | |
| основание государственной регистрации: | | | |
| 5. | Заявленные в судебном порядке права требования: | данные отсутствуют | |
| 6. | Сведения о возражении в отношении зарегистрированного права: | данные отсутствуют | |
| 7. | Сведения о наличии решения об изъятии объекта недвижимости для государственных и муниципальных нужд: | данные отсутствуют | |
| 8. | Сведения о невозможности государственной регистрации без личного участия правообладателя или его законного представителя: | | |
| 9. | Правопритязания и сведения о наличии поступивших, но не рассмотренных заявлений о проведении государственной регистрации права (перехода, прекращения права), ограничения права или обременения объекта недвижимости, сделки в отношении объекта недвижимости: | данные отсутствуют | |
| 10. | Сведения об осуществлении государственной регистрации сделки, права, ограничения права без необходимого в силу закона согласия третьего лица, органа: | данные отсутствуют | |
| Государственный регистратор | | ФГИС ЕГРН | |
| полное наименование должности | | подпись | |
| | | инициалы, фамилия | |

М.П.

Выписка из Единого государственного реестра недвижимости об объекте недвижимости
Описание местоположения объекта недвижимости

| | | | |
|-----------------------------------------------------------------------------------------------|--------------------------------------|---------------------------|----------------------------|
| Здание | | | |
| вид объекта недвижимости | | | |
| Лист № ____ Раздела <u>5</u> | Всего листов раздела <u>5</u> : ____ | Всего разделов: ____ | Всего листов выписки: ____ |
| 01.02.2021 № 99/2021/373240310 | | | |
| Кадастровый номер: | | 77:06:0012015:1250 | |
| Схема расположения объекта недвижимости (части объекта недвижимости) на земельном участке(ах) | | | |
|  | | | |
| Масштаб 1: | Условные обозначения: | | |
| Государственный регистратор | | ФГИС ЕГРН | |
| полное наименование должности | | подпись | инициалы, фамилия |

М.П.

Выписка из Единого государственного реестра недвижимости об объекте недвижимости

Описание местоположения объекта недвижимости

| Здание | | | | | | |
|-----------------------------------------------------------------------------------------|---------------|----------------------------------------|--------------------|---------------------------------------------------------------------------------------|--------------------|----------------------------|
| вид объекта недвижимости | | | | | | |
| Лист № ____ Раздела 5.1 | | Всего листов раздела 5.1 : ____ | | Всего разделов: ____ | | Всего листов выписки: ____ |
| 01.02.2021 № 99/2021/373240310 | | | | | | |
| Кадастровый номер: | | | | 77:06:0012015:1250 | | |
| 1. Сведения о координатах характерных точек контура объекта недвижимости | | | | | | |
| Система координат: СК кадастрового округа | | | | | | |
| Зона № | | | | | | |
| Номер точки | Координаты, м | | Радиус, м | Средняя квадратическая погрешность определения координат характерных точек контура, м | Глубина, высота, м | |
| | X | Y | | | H1 | H2 |
| 1 | 2 | 3 | 4 | 5 | 6 | 7 |
| 1 | -13845.43 | 5083.05 | данные отсутствуют | данные отсутствуют | | |
| 2 | -13839.85 | 5079.24 | данные отсутствуют | данные отсутствуют | | |
| 3 | -13836.77 | 5083.75 | данные отсутствуют | данные отсутствуют | | |
| 4 | -13842.35 | 5087.56 | данные отсутствуют | данные отсутствуют | | |
| 1 | -13845.43 | 5083.05 | данные отсутствуют | данные отсутствуют | | |
| 2. Сведения о предельных высоте и глубине конструктивных элементов объекта недвижимости | | | | | | |
| Предельная глубина конструктивных элементов объекта недвижимости, м | | | | данные отсутствуют | | |
| Предельная высота конструктивных элементов объекта недвижимости, м | | | | данные отсутствуют | | |
| Государственный регистратор | | | | | | ФГИС ЕГРН |
| полное наименование должности | | | | подпись | | инициалы, фамилия |

М.П.

Выписка из Единого государственного реестра недвижимости об объекте недвижимости

Описание местоположения объекта недвижимости

| | | | |
|---------------------------------------|--------------------------------------|---------------------------|--------------------------|
| Здание | | | |
| вид объекта недвижимости | | | |
| Лист № __ Раздела 5.1 | Всего листов раздела 5.1 : __ | Всего разделов: __ | Всего листов выписки: __ |
| 01.02.2021 № 99/2021/373240310 | | | |
| Кадастровый номер: | | 77:06:0012015:1250 | |

3. Сведения о характерных точках пересечения контура объекта недвижимости с контуром (контурами) иных зданий, сооружений, объектов незавершенного строительства

Система координат: СК кадастрового округа

Зона №

| Номера характерных точек контура | Координаты, м | | Средняя квадратическая погрешность определения координат характерных точек контура, м | Глубина, высота, м | | Кадастровые номера иных объектов недвижимости, с контурами которых пересекается контур данного объекта недвижимости |
|----------------------------------|---------------|---|---------------------------------------------------------------------------------------|--------------------|----|---------------------------------------------------------------------------------------------------------------------|
| | X | Y | | H1 | H2 | |
| 1 | 2 | 3 | 4 | 5 | 6 | 7 |
| | | | | | | |

| | | |
|-------------------------------|---------|-------------------|
| Государственный регистратор | | ФГИС ЕГРН |
| полное наименование должности | подпись | инициалы, фамилия |

М.П.

Выписка из Единого государственного реестра недвижимости об объекте недвижимости
Перечень помещений, машино-мест, расположенных в здании, сооружении

| Здание | | | | | | |
|---------------------------------------|-------------------------------------------|------------------------------------|----------------------------------------------------------------|---------------------------|--------------------------------|--------------------------|
| вид объекта недвижимости | | | | | | |
| Лист № __ Раздела <u>7</u> | | Всего листов раздела <u>7</u> : __ | | Всего разделов: __ | | Всего листов выписки: __ |
| 01.02.2021 № 99/2021/373240310 | | | | | | |
| Кадастровый номер: | | | | 77:06:0012015:1250 | | |
| № п/п | Кадастровый номер помещения, машино-места | Номер этажа (этажей) | Обозначение (номер) помещения, машино-места на поэтажном плане | Назначение помещения | Вид разрешенного использования | Площадь, м ² |
| 1 | 77:06:0012015:3528 | данные отсутствуют № 1 | 2900628/0001 | данные отсутствуют | данные отсутствуют | 21.5 |
| Государственный регистратор | | | | ФГИС ЕГРН | | |
| полное наименование должности | | | | подпись | | инициалы, фамилия |

М.П.

ФГИС ЕГРН

полное наименование органа регистрации прав

Раздел 1

Выписка из Единого государственного реестра недвижимости об объекте недвижимости
Сведения о характеристиках объекта недвижимости

На основании запроса от 29.01.2021 г., поступившего на рассмотрение 30.01.2021 г., сообщаем, что согласно записям Единого государственного реестра недвижимости:

| | | |
|-------------------------------------------------------|--------------------------------------------------|---------------------|
| Здание | | |
| вид объекта недвижимости | | |
| Лист № ___ Раздела 1 | Всего листов раздела 1 : ___ | Всего разделов: ___ |
| Всего листов выписки: ___ | | |
| 30.01.2021 № 99/2021/372956845 | | |
| Кадастровый номер: | 77:06:0012015:1251 | |
| Номер кадастрового квартала: | 77:06:0012015 | |
| Дата присвоения кадастрового номера: | 26.05.2012 | |
| Ранее присвоенный государственный учетный номер: | 2900629, 2900629 | |
| Адрес: | г Москва, ул Большая Бутовская, вл 11, строен 13 | |
| Площадь, м ² : | 28.3 | |
| Назначение: | данные отсутствуют | |
| Наименование: | Здание | |
| Количество этажей, в том числе подземных этажей: | 2 | |
| Материал наружных стен: | данные отсутствуют | |
| Год ввода в эксплуатацию по завершении строительства: | 1965 | |
| Год завершения строительства: | 1965 | |
| Кадастровая стоимость, руб.: | 1044984.01 | |
| Государственный регистратор | | ФГИС ЕГРН |
| полное наименование должности | подпись | инициалы, фамилия |

М.П.

Выписка из Единого государственного реестра недвижимости об объекте недвижимости
Сведения о характеристиках объекта недвижимости

На основании запроса от 29.01.2021 г., поступившего на рассмотрение 30.01.2021 г., сообщаем, что согласно записям Единого государственного реестра недвижимости:

| | | | |
|--------------------------------------------------------------------------------------------------------------------------------------------------------|------------------------------------------------------------------------------------------------------------------------------------------------------------------------------------------------------------------------------------------------------------------------------------------------------------------------------------------------------------------------------------------------------------------------------------------------------------------------------------------------------------------|---------------------------|--------------------------|
| Здание | | | |
| вид объекта недвижимости | | | |
| Лист № __ Раздела 1 | Всего листов раздела 1 : __ | Всего разделов: __ | Всего листов выписки: __ |
| 30.01.2021 № 99/2021/372956845 | | | |
| Кадастровый номер: | | 77:06:0012015:1251 | |
| Кадастровые номера иных объектов недвижимости, в пределах которых расположен объект недвижимости: | 77:06:0012015:7511 | | |
| Кадастровые номера помещений, машино-мест, расположенных в здании или сооружении: | 77:06:0012015:3530, 77:06:0012015:3529, 77:06:0012015:3531 | | |
| Кадастровые номера объектов недвижимости, из которых образован объект недвижимости: | данные отсутствуют | | |
| Кадастровые номера образованных объектов недвижимости: | данные отсутствуют | | |
| Сведения о включении объекта недвижимости в состав предприятия как имущественного комплекса: | | | |
| Сведения о включении объекта недвижимости в состав единого недвижимого комплекса: | | | |
| Кадастровый номер земельного участка, если входящие в состав единого недвижимого комплекса объекты недвижимости расположены на одном земельном участке | данные отсутствуют | | |
| Виды разрешенного использования: | данные отсутствуют | | |
| Сведения о включении объекта недвижимости в реестр объектов культурного наследия: | данные отсутствуют | | |
| Сведения о кадастровом инженере: | данные отсутствуют | | |
| Статус записи об объекте недвижимости: | Сведения об объекте недвижимости имеют статус "актуальные, ранее учтенные" | | |
| Особые отметки: | Сведения о назначении, количестве этажей, в том числе подземных этажей имеют статус «Актуальные незасвидетельствованные». Право (ограничение права, обременение объекта недвижимости) зарегистрировано на данный объект недвижимости с назначением отсутствует, количеством этажей, в том числе подземных этажей отсутствует. Сведения необходимые для заполнения раздела 6 отсутствуют. Сведения необходимые для заполнения раздела 6.1 отсутствуют. Сведения необходимые для заполнения раздела 8 отсутствуют. | | |
| Получатель выписки: | Казанкова Елена Владимировна | | |
| Государственный регистратор | | | ФГИС ЕГРН |
| полное наименование должности | | подпись | инициалы, фамилия |

М.П.

Выписка из Единого государственного реестра недвижимости об объекте недвижимости
Сведения о зарегистрированных правах


| | | | |
|------------------------------------------------------|------------------------------------------------------------------------------------------|----------------------------------|---------------------------------------------------------------------|
| Здание | | | |
| вид объекта недвижимости | | | |
| Лист № ____ Раздела <u>2</u> | Всего листов раздела <u>2</u> : ____ | Всего разделов: ____ | Всего листов выписки: ____ |
| 30.01.2021 № 99/2021/372956845 | | | |
| Кадастровый номер: | | 77:06:0012015:1251 | |
| 1. | Правообладатель (правообладатели): | 1.1. | Закрытое акционерное общество "Уют кемпинг Бутово", ИНН: 7737101719 |
| 2. | Вид, номер и дата государственной регистрации права: | 2.1. | Собственность, № 77-77-12/006/2013-353 от 30.08.2013 |
| Ограничение прав и обременение объекта недвижимости: | | | |
| 3.1.1. | вид: | Запрещение регистрации | |
| | дата государственной регистрации: | 16.04.2019 | |
| | номер государственной регистрации: | 77:06:0012015:1251-77/005/2019-1 | |
| | срок, на который установлено ограничение прав и обременение объекта недвижимости: | | |
| | лицо, в пользу которого установлено ограничение прав и обременение объекта недвижимости: | | |
| | основание государственной регистрации: | | |
| 3.1.2. | вид: | Запрещение регистрации | |
| | дата государственной регистрации: | 13.05.2020 | |
| | номер государственной регистрации: | 77:06:0012015:1251-77/003/2020-2 | |
| | срок, на который установлено ограничение прав и обременение объекта недвижимости: | | |
| | лицо, в пользу которого установлено ограничение прав и обременение объекта недвижимости: | | |
| | основание государственной регистрации: | | |
| Государственный регистратор | | ФГИС ЕГРН | |
| полное наименование должности | | подпись | инициалы, фамилия |

М.П.

| | | |
|---------------------------------------|----------------------------------------------------------------------------------------------------------------------------------------------------------------------------------------------------------------------------------------------------------------|----------------------------------------------------------------------------------------------------------------------------------------------------------------------------------------------------------------------------------------------------------------------------------------|
| Здание | | |
| вид объекта недвижимости | | |
| Лист № ____ Раздела 2 | Всего листов раздела 2 : ____ | Всего разделов: ____ |
| Всего листов выписки: ____ | | |
| 30.01.2021 № 99/2021/372956845 | | |
| Кадастровый номер: | | 77:06:0012015:1251 |
| 3.1.3. | вид: | Запрещение регистрации |
| | дата государственной регистрации: | 13.08.2020 |
| | номер государственной регистрации: | 77:06:0012015:1251-77/055/2020-1 |
| | срок, на который установлено ограничение прав и обременение объекта недвижимости: | |
| | лицо, в пользу которого установлено ограничение прав и обременение объекта недвижимости: | не определено |
| | основание государственной регистрации: | 'Постановление о запрете на совершение действий по регистрации' №772302612/7732 от 04.08.2020, Зюзинский ОСП, Зюзинский Отдел судебных приставов города Москвы |
| 3.1.4. | вид: | Запрещение регистрации |
| | дата государственной регистрации: | 10.12.2020 |
| | номер государственной регистрации: | 77:06:0012015:1251-77/055/2020-2 |
| | срок, на который установлено ограничение прав и обременение объекта недвижимости: | |
| | лицо, в пользу которого установлено ограничение прав и обременение объекта недвижимости: | не определено |
| | основание государственной регистрации: | ' Выписка № 5185118550 из постановления № 141946085/7739 (ИП № 6042/20/77039-ИП от 2020-01-27, возбужденный на основании ИЛ: ФС № ФС 033132321 от 2019-08-14, выдавший орган: Арбитражный суд города Москвы) ' №141946085/7739 от 07.12.2020, МОСП по ОИПНХ ГУФССП России по г. Москве |
| 5. | Заявленные в судебном порядке права требования: | данные отсутствуют |
| 6. | Сведения о возражении в отношении зарегистрированного права: | данные отсутствуют |
| 7. | Сведения о наличии решения об изъятии объекта недвижимости для государственных и муниципальных нужд: | данные отсутствуют |
| 8. | Сведения о невозможности государственной регистрации без личного участия правообладателя или его законного представителя: | |
| 9. | Правопритязания и сведения о наличии поступивших, но не рассмотренных заявлений о проведении государственной регистрации права (перехода, прекращения права), ограничения права или обременения объекта недвижимости, сделки в отношении объекта недвижимости: | данные отсутствуют |
| 10. | Сведения об осуществлении государственной регистрации сделки, права, ограничения права без необходимого в силу закона согласия третьего лица, органа: | данные отсутствуют |
| Государственный регистратор | | ФГИС ЕГРН |
| полное наименование должности | | подпись |
| | | инициалы, фамилия |

М.П.

Выписка из Единого государственного реестра недвижимости об объекте недвижимости
Описание местоположения объекта недвижимости

| | | | |
|-----------------------------------------------------------------------------------------------|--------------------------------------|---------------------------|----------------------------|
| Здание | | | |
| вид объекта недвижимости | | | |
| Лист № ____ Раздела <u>5</u> | Всего листов раздела <u>5</u> : ____ | Всего разделов: ____ | Всего листов выписки: ____ |
| 30.01.2021 № 99/2021/372956845 | | | |
| Кадастровый номер: | | 77:06:0012015:1251 | |
| Схема расположения объекта недвижимости (части объекта недвижимости) на земельном участке(ах) | | | |
|  | | | |
| Масштаб 1: | Условные обозначения: | | |
| Государственный регистратор | | ФГИС ЕГРН | |
| полное наименование должности | | подпись | инициалы, фамилия |

М.П.

Выписка из Единого государственного реестра недвижимости об объекте недвижимости
Описание местоположения объекта недвижимости

| Здание | | | | | | |
|-----------------------------------------------------------------------------------------|--------------------|----------------------------------------|--------------------|---------------------------------------------------------------------------------------|----------------------------|----|
| вид объекта недвижимости | | | | | | |
| Лист № | Раздела 5.1 | Всего листов раздела 5.1 : ____ | | Всего разделов: ____ | Всего листов выписки: ____ | |
| 30.01.2021 № 99/2021/372956845 | | | | | | |
| Кадастровый номер: | | | | 77:06:0012015:1251 | | |
| 1. Сведения о координатах характерных точек контура объекта недвижимости | | | | | | |
| Система координат: СК кадастрового округа | | | | | | |
| Зона № | | | | | | |
| Номер точки | Координаты, м | | Радиус, м | Средняя квадратическая погрешность определения координат характерных точек контура, м | Глубина, высота, м | |
| | X | Y | | | H1 | H2 |
| 1 | 2 | 3 | 4 | 5 | 6 | 7 |
| 1 | -13823.65 | 5063.37 | данные отсутствуют | данные отсутствуют | | |
| 2 | -13828.67 | 5066.23 | данные отсутствуют | данные отсутствуют | | |
| 3 | -13826.54 | 5069.94 | данные отсутствуют | данные отсутствуют | | |
| 4 | -13821.53 | 5067.08 | данные отсутствуют | данные отсутствуют | | |
| 1 | -13823.65 | 5063.37 | данные отсутствуют | данные отсутствуют | | |
| 2. Сведения о предельных высоте и глубине конструктивных элементов объекта недвижимости | | | | | | |
| Предельная глубина конструктивных элементов объекта недвижимости, м | | | | данные отсутствуют | | |
| Предельная высота конструктивных элементов объекта недвижимости, м | | | | данные отсутствуют | | |
| Государственный регистратор | | | | | ФГИС ЕГРН | |
| полное наименование должности | | | | подпись | инициалы, фамилия | |

М.П.

Выписка из Единого государственного реестра недвижимости об объекте недвижимости

Описание местоположения объекта недвижимости

| | | | |
|---------------------------------------|--------------------------------------|---------------------------|--------------------------|
| Здание | | | |
| вид объекта недвижимости | | | |
| Лист № __ Раздела 5.1 | Всего листов раздела 5.1 : __ | Всего разделов: __ | Всего листов выписки: __ |
| 30.01.2021 № 99/2021/372956845 | | | |
| Кадастровый номер: | | 77:06:0012015:1251 | |

3. Сведения о характерных точках пересечения контура объекта недвижимости с контуром (контурами) иных зданий, сооружений, объектов незавершенного строительства

Система координат: СК кадастрового округа

Зона №

| Номера характерных точек контура | Координаты, м | | Средняя квадратическая погрешность определения координат характерных точек контура, м | Глубина, высота, м | | Кадастровые номера иных объектов недвижимости, с контурами которых пересекается контур данного объекта недвижимости |
|----------------------------------|---------------|---|---------------------------------------------------------------------------------------|--------------------|----|---------------------------------------------------------------------------------------------------------------------|
| | X | Y | | H1 | H2 | |
| 1 | 2 | 3 | 4 | 5 | 6 | 7 |
| | | | | | | |

| | | |
|-------------------------------|---------|-------------------|
| Государственный регистратор | | ФГИС ЕГРН |
| полное наименование должности | подпись | инициалы, фамилия |

М.П.

Выписка из Единого государственного реестра недвижимости об объекте недвижимости
Перечень помещений, машино-мест, расположенных в здании, сооружении

| Здание | | | | | | |
|---------------------------------------|-------------------------------------------|------------------------------------|----------------------------------------------------------------|---------------------------|--------------------------------|--------------------------|
| вид объекта недвижимости | | | | | | |
| Лист № __ Раздела <u>7</u> | | Всего листов раздела <u>7</u> : __ | | Всего разделов: __ | | Всего листов выписки: __ |
| 30.01.2021 № 99/2021/372956845 | | | | | | |
| Кадастровый номер: | | | | 77:06:0012015:1251 | | |
| № п/п | Кадастровый номер помещения, машино-места | Номер этажа (этажей) | Обозначение (номер) помещения, машино-места на поэтажном плане | Назначение помещения | Вид разрешенного использования | Площадь, м ² |
| 1 | 77:06:0012015:3530 | данные отсутствуют № 1 | 2900629/0002 | данные отсутствуют | данные отсутствуют | 6.6 |
| 2 | 77:06:0012015:3529 | данные отсутствуют № 1 | 2900629/0001 | данные отсутствуют | данные отсутствуют | 7.2 |
| 3 | 77:06:0012015:3531 | данные отсутствуют № 2 | 2900629/0003 | данные отсутствуют | данные отсутствуют | 14.5 |
| Государственный регистратор | | | | | | ФГИС ЕГРН |
| полное наименование должности | | | | подпись | | инициалы, фамилия |

М.П.

ФГИС ЕГРН

полное наименование органа регистрации прав

Раздел 1

Выписка из Единого государственного реестра недвижимости об объекте недвижимости
Сведения о характеристиках объекта недвижимости

На основании запроса от 29.01.2021 г., поступившего на рассмотрение 30.01.2021 г., сообщаем, что согласно записям Единого государственного реестра недвижимости:

| | | |
|-------------------------------------------------------|----------------------------------------------------|--------------------------------------------------|
| Здание | | |
| вид объекта недвижимости | | |
| Лист № ___ Раздела 1 | Всего листов раздела 1 : ___ | Всего разделов: ___ Всего листов выписки: ___ |
| 30.01.2021 № 99/2021/372933570 | | |
| Кадастровый номер: | 77:06:0012015:1253 | |
| Номер кадастрового квартала: | 77:06:0012015 | |
| Дата присвоения кадастрового номера: | 26.05.2012 | |
| Ранее присвоенный государственный учетный номер: | 2900631, 2900631, 77-77-12/006/2013-321 | |
| Адрес: | г Москва, Улица Большая Бутовская, вл 11, строен 2 | |
| Площадь, м ² : | 19.4 | |
| Назначение: | данные отсутствуют | |
| Наименование: | Здание | |
| Количество этажей, в том числе подземных этажей: | 1 | |
| Материал наружных стен: | данные отсутствуют | |
| Год ввода в эксплуатацию по завершении строительства: | 1987 | |
| Год завершения строительства: | 1987 | |
| Кадастровая стоимость, руб.: | 460725.36 | |
| Государственный регистратор | | ФГИС ЕГРН |
| полное наименование должности | подпись | инициалы, фамилия |

М.П.

Выписка из Единого государственного реестра недвижимости об объекте недвижимости
Сведения о характеристиках объекта недвижимости

На основании запроса от 29.01.2021 г., поступившего на рассмотрение 30.01.2021 г., сообщаем, что согласно записям Единого государственного реестра недвижимости:

| | | | |
|--------------------------------------------------------------------------------------------------------------------------------------------------------|------------------------------------------------------------------------------------------------------------------------------------------------------------------------------------------------------------------------------------------------------------------------------------------------------------------------------------------------------------------------------------------------------------------------------------------------------------------------------------------------------------------|---------------------------|--------------------------|
| Здание | | | |
| вид объекта недвижимости | | | |
| Лист № __ Раздела 1 | Всего листов раздела 1 : __ | Всего разделов: __ | Всего листов выписки: __ |
| 30.01.2021 № 99/2021/372933570 | | | |
| Кадастровый номер: | | 77:06:0012015:1253 | |
| Кадастровые номера иных объектов недвижимости, в пределах которых расположен объект недвижимости: | 77:06:0012015:7511 | | |
| Кадастровые номера помещений, машино-мест, расположенных в здании или сооружении: | 77:06:0012015:3533 | | |
| Кадастровые номера объектов недвижимости, из которых образован объект недвижимости: | данные отсутствуют | | |
| Кадастровые номера образованных объектов недвижимости: | данные отсутствуют | | |
| Сведения о включении объекта недвижимости в состав предприятия как имущественного комплекса: | | | |
| Сведения о включении объекта недвижимости в состав единого недвижимого комплекса: | | | |
| Кадастровый номер земельного участка, если входящие в состав единого недвижимого комплекса объекты недвижимости расположены на одном земельном участке | данные отсутствуют | | |
| Виды разрешенного использования: | данные отсутствуют | | |
| Сведения о включении объекта недвижимости в реестр объектов культурного наследия: | данные отсутствуют | | |
| Сведения о кадастровом инженере: | данные отсутствуют | | |
| Статус записи об объекте недвижимости: | Сведения об объекте недвижимости имеют статус "актуальные, ранее учтенные" | | |
| Особые отметки: | Сведения о назначении, количестве этажей, в том числе подземных этажей имеют статус «Актуальные незасвидетельствованные». Право (ограничение права, обременение объекта недвижимости) зарегистрировано на данный объект недвижимости с назначением отсутствует, количеством этажей, в том числе подземных этажей отсутствует. Сведения необходимые для заполнения раздела 6 отсутствуют. Сведения необходимые для заполнения раздела 6.1 отсутствуют. Сведения необходимые для заполнения раздела 8 отсутствуют. | | |
| Получатель выписки: | Казанкова Елена Владимировна | | |
| Государственный регистратор | | | ФГИС ЕГРН |
| полное наименование должности | | подпись | инициалы, фамилия |

М.П.

Выписка из Единого государственного реестра недвижимости об объекте недвижимости
Сведения о зарегистрированных правах

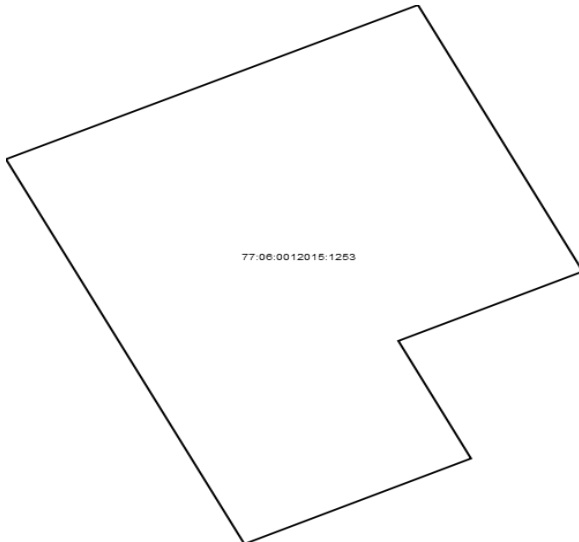
| | | |
|------------------------------------------------------|------------------------------------------------------------------------------------------|----------------------------------------------------------------------------------------------------------------------------------------------------------------|
| Здание | | |
| вид объекта недвижимости | | |
| Лист № ____ Раздела <u>2</u> | Всего листов раздела <u>2</u> : ____ | Всего разделов: ____ |
| Всего листов выписки: ____ | | |
| 30.01.2021 № 99/2021/372933570 | | |
| Кадастровый номер: | | 77:06:0012015:1253 |
| 1. | Правообладатель (правообладатели): | 1.1. Закрытое акционерное общество "Уют кемпинг Бутово", ИНН: 7737101719 |
| 2. | Вид, номер и дата государственной регистрации права: | 2.1. Собственность, № 77-77-12/006/2013-321 от 30.08.2013 |
| Ограничение прав и обременение объекта недвижимости: | | |
| 3.1.1. | вид: | Запрещение регистрации |
| | дата государственной регистрации: | 13.05.2020 |
| | номер государственной регистрации: | 77:06:0012015:1253-77/003/2020-2 |
| | срок, на который установлено ограничение прав и обременение объекта недвижимости: | |
| | лицо, в пользу которого установлено ограничение прав и обременение объекта недвижимости: | |
| | основание государственной регистрации: | |
| 3.1.2. | вид: | Запрещение регистрации |
| | дата государственной регистрации: | 13.08.2020 |
| | номер государственной регистрации: | 77:06:0012015:1253-77/055/2020-1 |
| | срок, на который установлено ограничение прав и обременение объекта недвижимости: | |
| | лицо, в пользу которого установлено ограничение прав и обременение объекта недвижимости: | не определено |
| | основание государственной регистрации: | 'Постановление о запрете на совершение действий по регистрации' №772302612/7732 от 04.08.2020, Зюзинский ОСП, Зюзинский Отдел судебных приставов города Москвы |
| Государственный регистратор | | ФГИС ЕГРН |
| полное наименование должности | | подпись |
| | | инициалы, фамилия |

М.П.

| | | | | |
|------------------------------------------------------------------------------------------|----------------------------------------------------------------------------------------------------------------------------------------------------------------------------------------------------------------------------------------------------------------|----------------------------------------------------------------------------------------------------------------------------------------------------------------------------------------------------------------------------------------------------------------------------------------|----------------------------------|--|
| Здание | | | | |
| вид объекта недвижимости | | | | |
| Лист № ____ Раздела 2 | Всего листов раздела 2 : ____ | Всего разделов: ____ | Всего листов выписки: ____ | |
| 30.01.2021 № 99/2021/372933570 | | | | |
| Кадастровый номер: | | 77:06:0012015:1253 | | |
| 3.1.3. | вид: | Запрещение регистрации | | |
| | дата государственной регистрации: | 10.12.2020 | | |
| | номер государственной регистрации: | 77:06:0012015:1253-77/055/2020-2 | | |
| | срок, на который установлено ограничение прав и обременение объекта недвижимости: | | | |
| | лицо, в пользу которого установлено ограничение прав и обременение объекта недвижимости: | не определено | | |
| | основание государственной регистрации: | ' Выписка № 5185118550 из постановления № 141946085/7739 (ИП № 6042/20/77039-ИП от 2020-01-27, возбужденный на основании ИЛ: ФС № ФС 033132321 от 2019-08-14, выдавший орган: Арбитражный суд города Москвы) ' №141946085/7739 от 07.12.2020, МОСП по ОИПНХ ГУФССП России по г. Москве | | |
| | 3.1.4. | вид: | Запрещение регистрации | |
| | | дата государственной регистрации: | 16.04.2019 | |
| | | номер государственной регистрации: | 77:06:0012015:1253-77/005/2019-1 | |
| | | срок, на который установлено ограничение прав и обременение объекта недвижимости: | | |
| лицо, в пользу которого установлено ограничение прав и обременение объекта недвижимости: | | | | |
| основание государственной регистрации: | | | | |
| 5. | Заявленные в судебном порядке права требования: | данные отсутствуют | | |
| 6. | Сведения о возражении в отношении зарегистрированного права: | данные отсутствуют | | |
| 7. | Сведения о наличии решения об изъятии объекта недвижимости для государственных и муниципальных нужд: | данные отсутствуют | | |
| 8. | Сведения о невозможности государственной регистрации без личного участия правообладателя или его законного представителя: | | | |
| 9. | Правопритязания и сведения о наличии поступивших, но не рассмотренных заявлений о проведении государственной регистрации права (перехода, прекращения права), ограничения права или обременения объекта недвижимости, сделки в отношении объекта недвижимости: | данные отсутствуют | | |
| 10. | Сведения об осуществлении государственной регистрации сделки, права, ограничения права без необходимого в силу закона согласия третьего лица, органа: | данные отсутствуют | | |
| Государственный регистратор | | | ФГИС ЕГРН | |
| полное наименование должности | | подпись | инициалы, фамилия | |

М.П.

Выписка из Единого государственного реестра недвижимости об объекте недвижимости
Описание местоположения объекта недвижимости

| | | | |
|-----------------------------------------------------------------------------------------------|--------------------------------------|---------------------------|----------------------------|
| Здание | | | |
| вид объекта недвижимости | | | |
| Лист № ____ Раздела <u>5</u> | Всего листов раздела <u>5</u> : ____ | Всего разделов: ____ | Всего листов выписки: ____ |
| 30.01.2021 № 99/2021/372933570 | | | |
| Кадастровый номер: | | 77:06:0012015:1253 | |
| Схема расположения объекта недвижимости (части объекта недвижимости) на земельном участке(ах) | | | |
|  | | | |
| Масштаб 1: | Условные обозначения: | | |
| Государственный регистратор | | ФГИС ЕГРН | |
| полное наименование должности | | подпись | инициалы, фамилия |

М.П.

Выписка из Единого государственного реестра недвижимости об объекте недвижимости

Описание местоположения объекта недвижимости

| Здание | | | | | | |
|-----------------------------------------------------------------------------------------|---------------|----------------------------------------|--------------------|---------------------------------------------------------------------------------------|--------------------|----------------------------|
| вид объекта недвижимости | | | | | | |
| Лист № ____ Раздела 5.1 | | Всего листов раздела 5.1 : ____ | | Всего разделов: ____ | | Всего листов выписки: ____ |
| 30.01.2021 № 99/2021/372933570 | | | | | | |
| Кадастровый номер: | | | | 77:06:0012015:1253 | | |
| 1. Сведения о координатах характерных точек контура объекта недвижимости | | | | | | |
| Система координат: СК кадастрового округа | | | | | | |
| Зона № | | | | | | |
| Номер точки | Координаты, м | | Радиус, м | Средняя квадратическая погрешность определения координат характерных точек контура, м | Глубина, высота, м | |
| | X | Y | | | N1 | N2 |
| 1 | 2 | 3 | 4 | 5 | 6 | 7 |
| 1 | -13753.57 | 5026.15 | данные отсутствуют | данные отсутствуют | | |
| 2 | -13751.55 | 5030.35 | данные отсутствуют | данные отсутствуют | | |
| 3 | -13755.04 | 5032.03 | данные отсутствуют | данные отсутствуют | | |
| 4 | -13755.95 | 5030.15 | данные отсутствуют | данные отсутствуют | | |
| 5 | -13757.49 | 5030.89 | данные отсутствуют | данные отсутствуют | | |
| 6 | -13758.61 | 5028.58 | данные отсутствуют | данные отсутствуют | | |
| 1 | -13753.57 | 5026.15 | данные отсутствуют | данные отсутствуют | | |
| 2. Сведения о предельных высоте и глубине конструктивных элементов объекта недвижимости | | | | | | |
| Предельная глубина конструктивных элементов объекта недвижимости, м | | | | данные отсутствуют | | |
| Предельная высота конструктивных элементов объекта недвижимости, м | | | | данные отсутствуют | | |
| Государственный регистратор | | | | ФГИС ЕГРН | | |
| полное наименование должности | | | | подпись | | инициалы, фамилия |

М.П.

Выписка из Единого государственного реестра недвижимости об объекте недвижимости

Описание местоположения объекта недвижимости

| | | | |
|---------------------------------------|--------------------------------------|---------------------------|--------------------------|
| Здание | | | |
| вид объекта недвижимости | | | |
| Лист № __ Раздела 5.1 | Всего листов раздела 5.1 : __ | Всего разделов: __ | Всего листов выписки: __ |
| 30.01.2021 № 99/2021/372933570 | | | |
| Кадастровый номер: | | 77:06:0012015:1253 | |

3. Сведения о характерных точках пересечения контура объекта недвижимости с контуром (контурами) иных зданий, сооружений, объектов незавершенного строительства

Система координат: СК кадастрового округа

Зона №

| Номера характерных точек контура | Координаты, м | | Средняя квадратическая погрешность определения координат характерных точек контура, м | Глубина, высота, м | | Кадастровые номера иных объектов недвижимости, с контурами которых пересекается контур данного объекта недвижимости |
|----------------------------------|---------------|---|---------------------------------------------------------------------------------------|--------------------|----|---------------------------------------------------------------------------------------------------------------------|
| | X | Y | | H1 | H2 | |
| 1 | 2 | 3 | 4 | 5 | 6 | 7 |
| | | | | | | |

| | | |
|-------------------------------|---------|-------------------|
| Государственный регистратор | | ФГИС ЕГРН |
| полное наименование должности | подпись | инициалы, фамилия |

М.П.

Выписка из Единого государственного реестра недвижимости об объекте недвижимости
Перечень помещений, машино-мест, расположенных в здании, сооружении

| Здание | | | | | | |
|---------------------------------------|-------------------------------------------|------------------------------------|----------------------------------------------------------------|---------------------------|--------------------------------|--------------------------|
| вид объекта недвижимости | | | | | | |
| Лист № __ Раздела <u>7</u> | | Всего листов раздела <u>7</u> : __ | | Всего разделов: __ | | Всего листов выписки: __ |
| 30.01.2021 № 99/2021/372933570 | | | | | | |
| Кадастровый номер: | | | | 77:06:0012015:1253 | | |
| № п/п | Кадастровый номер помещения, машино-места | Номер этажа (этажей) | Обозначение (номер) помещения, машино-места на поэтажном плане | Назначение помещения | Вид разрешенного использования | Площадь, м ² |
| 1 | 77:06:0012015:3533 | данные отсутствуют № 1 | 2900631/0001 | данные отсутствуют | данные отсутствуют | 19,4 |
| Государственный регистратор | | | | ФГИС ЕГРН | | |
| полное наименование должности | | | | подпись | | инициалы, фамилия |

М.П.

ФГИС ЕГРН

полное наименование органа регистрации прав

Раздел 1

Выписка из Единого государственного реестра недвижимости об объекте недвижимости
Сведения о характеристиках объекта недвижимости

На основании запроса от 29.01.2021 г., поступившего на рассмотрение 30.01.2021 г., сообщаем, что согласно записям Единого государственного реестра недвижимости:

| | | |
|-------------------------------------------------------|--------------------------------------------------|---------------------|
| Здание | | |
| вид объекта недвижимости | | |
| Лист № ___ Раздела 1 | Всего листов раздела 1 : ___ | Всего разделов: ___ |
| Всего листов выписки: ___ | | |
| 30.01.2021 № 99/2021/372952474 | | |
| Кадастровый номер: | 77:06:0012015:1258 | |
| Номер кадастрового квартала: | 77:06:0012015 | |
| Дата присвоения кадастрового номера: | 26.05.2012 | |
| Ранее присвоенный государственный учетный номер: | 2900636, 2900636, 77-77-12/006/2013-337 | |
| Адрес: | г Москва, ул Большая Бутовская, вл 11, строен 24 | |
| Площадь, м²: | 38.2 | |
| Назначение: | данные отсутствуют | |
| Наименование: | Здание | |
| Количество этажей, в том числе подземных этажей: | 1 | |
| Материал наружных стен: | данные отсутствуют | |
| Год ввода в эксплуатацию по завершении строительства: | 1970 | |
| Год завершения строительства: | 1970 | |
| Кадастровая стоимость, руб.: | 1753598.12 | |
| Государственный регистратор | | ФГИС ЕГРН |
| полное наименование должности | подпись | инициалы, фамилия |

М.П.

Выписка из Единого государственного реестра недвижимости об объекте недвижимости
Сведения о характеристиках объекта недвижимости

На основании запроса от 29.01.2021 г., поступившего на рассмотрение 30.01.2021 г., сообщаем, что согласно записям Единого государственного реестра недвижимости:

| | | | |
|--------------------------------------------------------------------------------------------------------------------------------------------------------|------------------------------------------------------------------------------------------------------------------------------------------------------------------------------------------------------------------------------------------------------------------------------------------------------------------------------------------------------------------------------------------------------------------------------------------------------------------------------------------------------------------|----------------------------|----------------------------------|
| Здание | | | |
| вид объекта недвижимости | | | |
| Лист № <u> </u> Раздела <u>1</u> | Всего листов раздела <u>1</u> : <u> </u> | Всего разделов: <u> </u> | Всего листов выписки: <u> </u> |
| 30.01.2021 № 99/2021/372952474 | | | |
| Кадастровый номер: | | 77:06:0012015:1258 | |
| Кадастровые номера иных объектов недвижимости, в пределах которых расположен объект недвижимости: | 77:06:0012015:7511 | | |
| Кадастровые номера помещений, машино-мест, расположенных в здании или сооружении: | 77:06:0012015:3541, 77:06:0012015:3542 | | |
| Кадастровые номера объектов недвижимости, из которых образован объект недвижимости: | данные отсутствуют | | |
| Кадастровые номера образованных объектов недвижимости: | данные отсутствуют | | |
| Сведения о включении объекта недвижимости в состав предприятия как имущественного комплекса: | | | |
| Сведения о включении объекта недвижимости в состав единого недвижимого комплекса: | | | |
| Кадастровый номер земельного участка, если входящие в состав единого недвижимого комплекса объекты недвижимости расположены на одном земельном участке | данные отсутствуют | | |
| Виды разрешенного использования: | данные отсутствуют | | |
| Сведения о включении объекта недвижимости в реестр объектов культурного наследия: | данные отсутствуют | | |
| Сведения о кадастровом инженерере: | данные отсутствуют | | |
| Статус записи об объекте недвижимости: | Сведения об объекте недвижимости имеют статус "актуальные, ранее учтенные" | | |
| Особые отметки: | Сведения о назначении, количестве этажей, в том числе подземных этажей имеют статус «Актуальные незасвидетельствованные». Право (ограничение права, обременение объекта недвижимости) зарегистрировано на данный объект недвижимости с назначением отсутствует, количеством этажей, в том числе подземных этажей отсутствует. Сведения необходимые для заполнения раздела 6 отсутствуют. Сведения необходимые для заполнения раздела 6.1 отсутствуют. Сведения необходимые для заполнения раздела 8 отсутствуют. | | |
| Получатель выписки: | Казанкова Елена Владимировна | | |
| Государственный регистратор | | | ФГИС ЕГРН |
| полное наименование должности | | подпись | инициалы, фамилия |

М.П.

Выписка из Единого государственного реестра недвижимости об объекте недвижимости
Сведения о зарегистрированных правах

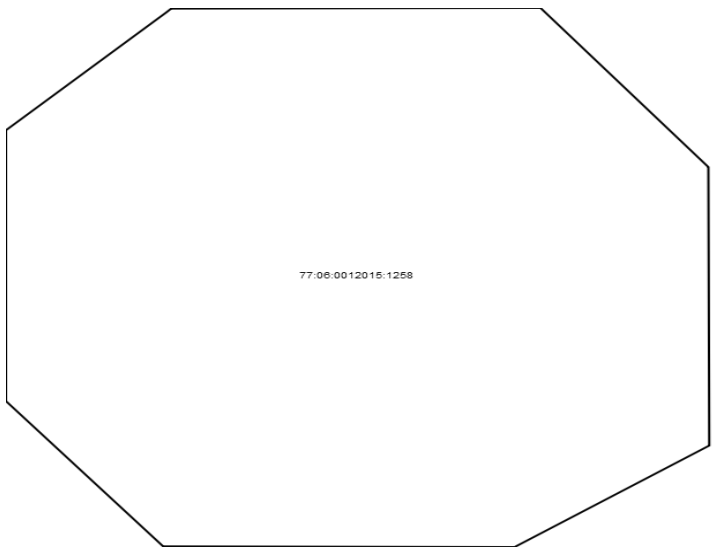
| | | | |
|------------------------------------------------------|------------------------------------------------------------------------------------------|----------------------------------|---------------------------------------------------------------------|
| Здание | | | |
| вид объекта недвижимости | | | |
| Лист № ____ Раздела <u>2</u> | Всего листов раздела <u>2</u> : ____ | Всего разделов: ____ | Всего листов выписки: ____ |
| 30.01.2021 № 99/2021/372952474 | | | |
| Кадастровый номер: | | 77:06:0012015:1258 | |
| 1. | Правообладатель (правообладатели): | 1.1. | Закрытое акционерное общество "Уют кемпинг Бутово", ИНН: 7737101719 |
| 2. | Вид, номер и дата государственной регистрации права: | 2.1. | Собственность, № 77-77-12/006/2013-337 от 30.08.2013 |
| Ограничение прав и обременение объекта недвижимости: | | | |
| 3.1.1. | вид: | Запрещение регистрации | |
| | дата государственной регистрации: | 16.04.2019 | |
| | номер государственной регистрации: | 77:06:0012015:1258-77/005/2019-1 | |
| | срок, на который установлено ограничение прав и обременение объекта недвижимости: | | |
| | лицо, в пользу которого установлено ограничение прав и обременение объекта недвижимости: | | |
| | основание государственной регистрации: | | |
| 3.1.2. | вид: | Запрещение регистрации | |
| | дата государственной регистрации: | 13.05.2020 | |
| | номер государственной регистрации: | 77:06:0012015:1258-77/003/2020-2 | |
| | срок, на который установлено ограничение прав и обременение объекта недвижимости: | | |
| | лицо, в пользу которого установлено ограничение прав и обременение объекта недвижимости: | | |
| | основание государственной регистрации: | | |
| Государственный регистратор | | ФГИС ЕГРН | |
| полное наименование должности | | подпись | инициалы, фамилия |

М.П.

| | | |
|---------------------------------------|----------------------------------------------------------------------------------------------------------------------------------------------------------------------------------------------------------------------------------------------------------------|----------------------------------------------------------------------------------------------------------------------------------------------------------------------------------------------------------------------------------------------------------------------------------------|
| Здание | | |
| вид объекта недвижимости | | |
| Лист № ____ Раздела 2 | Всего листов раздела 2 : ____ | Всего разделов: ____ |
| Всего листов выписки: ____ | | |
| 30.01.2021 № 99/2021/372952474 | | |
| Кадастровый номер: | | 77:06:0012015:1258 |
| 3.1.3. | вид: | Запрещение регистрации |
| | дата государственной регистрации: | 13.08.2020 |
| | номер государственной регистрации: | 77:06:0012015:1258-77/055/2020-1 |
| | срок, на который установлено ограничение прав и обременение объекта недвижимости: | |
| | лицо, в пользу которого установлено ограничение прав и обременение объекта недвижимости: | не определено |
| | основание государственной регистрации: | 'Постановление о запрете на совершение действий по регистрации' №772302612/7732 от 04.08.2020, Зюзинский ОСП, Зюзинский Отдел судебных приставов города Москвы |
| 3.1.4. | вид: | Запрещение регистрации |
| | дата государственной регистрации: | 10.12.2020 |
| | номер государственной регистрации: | 77:06:0012015:1258-77/055/2020-2 |
| | срок, на который установлено ограничение прав и обременение объекта недвижимости: | |
| | лицо, в пользу которого установлено ограничение прав и обременение объекта недвижимости: | не определено |
| | основание государственной регистрации: | ' Выписка № 5185118550 из постановления № 141946085/7739 (ИП № 6042/20/77039-ИП от 2020-01-27, возбужденный на основании ИЛ: ФС № ФС 033132321 от 2019-08-14, выдавший орган: Арбитражный суд города Москвы) ' №141946085/7739 от 07.12.2020, МОСП по ОИПНХ ГУФССП России по г. Москве |
| 5. | Заявленные в судебном порядке права требования: | данные отсутствуют |
| 6. | Сведения о возражении в отношении зарегистрированного права: | данные отсутствуют |
| 7. | Сведения о наличии решения об изъятии объекта недвижимости для государственных и муниципальных нужд: | данные отсутствуют |
| 8. | Сведения о невозможности государственной регистрации без личного участия правообладателя или его законного представителя: | |
| 9. | Правопритязания и сведения о наличии поступивших, но не рассмотренных заявлений о проведении государственной регистрации права (перехода, прекращения права), ограничения права или обременения объекта недвижимости, сделки в отношении объекта недвижимости: | данные отсутствуют |
| 10. | Сведения об осуществлении государственной регистрации сделки, права, ограничения права без необходимого в силу закона согласия третьего лица, органа: | данные отсутствуют |
| Государственный регистратор | | ФГИС ЕГРН |
| полное наименование должности | | подпись |
| | | инициалы, фамилия |

М.П.

Выписка из Единого государственного реестра недвижимости об объекте недвижимости
Описание местоположения объекта недвижимости

| | | | |
|-----------------------------------------------------------------------------------------------|--------------------------------------|---------------------------|----------------------------|
| Здание | | | |
| вид объекта недвижимости | | | |
| Лист № ____ Раздела <u>5</u> | Всего листов раздела <u>5</u> : ____ | Всего разделов: ____ | Всего листов выписки: ____ |
| 30.01.2021 № 99/2021/372952474 | | | |
| Кадастровый номер: | | 77:06:0012015:1258 | |
| Схема расположения объекта недвижимости (части объекта недвижимости) на земельном участке(ах) | | | |
|  | | | |
| Масштаб 1: | Условные обозначения: | | |
| Государственный регистратор | | | ФГИС ЕГРН |
| полное наименование должности | | подпись | инициалы, фамилия |

М.П.

Выписка из Единого государственного реестра недвижимости об объекте недвижимости

Описание местоположения объекта недвижимости

| Здание | | | | | | |
|-----------------------------------------------------------------------------------------|---------------|----------------------------------------|--------------------|---------------------------------------------------------------------------------------|--------------------|----------------------------|
| вид объекта недвижимости | | | | | | |
| Лист № ____ Раздела 5.1 | | Всего листов раздела 5.1 : ____ | | Всего разделов: ____ | | Всего листов выписки: ____ |
| 30.01.2021 № 99/2021/372952474 | | | | | | |
| Кадастровый номер: | | | | 77:06:0012015:1258 | | |
| 1. Сведения о координатах характерных точек контура объекта недвижимости | | | | | | |
| Система координат: СК кадастрового округа | | | | | | |
| Зона № | | | | | | |
| Номер точки | Координаты, м | | Радиус, м | Средняя квадратическая погрешность определения координат характерных точек контура, м | Глубина, высота, м | |
| | X | Y | | | H1 | H2 |
| 1 | 2 | 3 | 4 | 5 | 6 | 7 |
| 1 | -13810.77 | 5010.48 | данные отсутствуют | данные отсутствуют | | |
| 2 | -13810.76 | 5014.62 | данные отсутствуют | данные отсутствуют | | |
| 3 | -13813.05 | 5016.5 | данные отсутствуют | данные отсутствуют | | |
| 4 | -13817.06 | 5016.51 | данные отсутствуют | данные отсутствуют | | |
| 5 | -13818.52 | 5014.33 | данные отсутствуют | данные отсутствуют | | |
| 6 | -13818.51 | 5010.39 | данные отсутствуют | данные отсутствуют | | |
| 7 | -13816.42 | 5008.63 | данные отсутствуют | данные отсутствуют | | |
| 8 | -13812.52 | 5008.63 | данные отсутствуют | данные отсутствуют | | |
| 9 | -13810.82 | 5010.43 | данные отсутствуют | данные отсутствуют | | |
| 1 | -13810.77 | 5010.48 | данные отсутствуют | данные отсутствуют | | |
| 2. Сведения о предельных высоте и глубине конструктивных элементов объекта недвижимости | | | | | | |
| Предельная глубина конструктивных элементов объекта недвижимости, м | | | | данные отсутствуют | | |
| Предельная высота конструктивных элементов объекта недвижимости, м | | | | данные отсутствуют | | |
| Государственный регистратор | | | | | | ФГИС ЕГРН |
| полное наименование должности | | | | подпись | | инициалы, фамилия |

М.П.

Выписка из Единого государственного реестра недвижимости об объекте недвижимости

Описание местоположения объекта недвижимости

| | | | |
|---------------------------------------|--------------------------------------|---------------------------|--------------------------|
| Здание | | | |
| вид объекта недвижимости | | | |
| Лист № __ Раздела 5.1 | Всего листов раздела 5.1 : __ | Всего разделов: __ | Всего листов выписки: __ |
| 30.01.2021 № 99/2021/372952474 | | | |
| Кадастровый номер: | | 77:06:0012015:1258 | |

3. Сведения о характерных точках пересечения контура объекта недвижимости с контуром (контурами) иных зданий, сооружений, объектов незавершенного строительства

Система координат: СК кадастрового округа

Зона №

| Номера характерных точек контура | Координаты, м | | Средняя квадратическая погрешность определения координат характерных точек контура, м | Глубина, высота, м | | Кадастровые номера иных объектов недвижимости, с контурами которых пересекается контур данного объекта недвижимости |
|----------------------------------|---------------|---|---------------------------------------------------------------------------------------|--------------------|----|---------------------------------------------------------------------------------------------------------------------|
| | X | Y | | H1 | H2 | |
| 1 | 2 | 3 | 4 | 5 | 6 | 7 |
| | | | | | | |

| | | |
|-------------------------------|---------|-------------------|
| Государственный регистратор | | ФГИС ЕГРН |
| полное наименование должности | подпись | инициалы, фамилия |

М.П.

Выписка из Единого государственного реестра недвижимости об объекте недвижимости
Перечень помещений, машино-мест, расположенных в здании, сооружении

| Здание | | | | | | |
|---------------------------------------|-------------------------------------------|------------------------------------|----------------------------------------------------------------|---------------------------|--------------------------------|--------------------------|
| вид объекта недвижимости | | | | | | |
| Лист № __ Раздела <u>7</u> | | Всего листов раздела <u>7</u> : __ | | Всего разделов: __ | | Всего листов выписки: __ |
| 30.01.2021 № 99/2021/372952474 | | | | | | |
| Кадастровый номер: | | | | 77:06:0012015:1258 | | |
| № п/п | Кадастровый номер помещения, машино-места | Номер этажа (этажей) | Обозначение (номер) помещения, машино-места на поэтажном плане | Назначение помещения | Вид разрешенного использования | Площадь, м ² |
| 1 | 77:06:0012015:3541 | данные отсутствуют № 1 | 2900636/0001 | данные отсутствуют | данные отсутствуют | 19 |
| 2 | 77:06:0012015:3542 | данные отсутствуют № 1 | 2900636/0002 | данные отсутствуют | данные отсутствуют | 19,2 |
| Государственный регистратор | | | | ФГИС ЕГРН | | |
| полное наименование должности | | | | подпись | | инициалы, фамилия |

М.П.

ФГИС ЕГРН

полное наименование органа регистрации прав

Раздел 1

Выписка из Единого государственного реестра недвижимости об объекте недвижимости
Сведения о характеристиках объекта недвижимости

На основании запроса от 29.01.2021 г., поступившего на рассмотрение 30.01.2021 г., сообщаем, что согласно записям Единого государственного реестра недвижимости:

| | | |
|-------------------------------------------------------|--------------------------------------------------|---------------------|
| Здание | | |
| вид объекта недвижимости | | |
| Лист № ___ Раздела 1 | Всего листов раздела 1 : ___ | Всего разделов: ___ |
| Всего листов выписки: ___ | | |
| 30.01.2021 № 99/2021/372950378 | | |
| Кадастровый номер: | 77:06:0012015:1262 | |
| Номер кадастрового квартала: | 77:06:0012015 | |
| Дата присвоения кадастрового номера: | 26.05.2012 | |
| Ранее присвоенный государственный учетный номер: | 3803/12, 261481, 2900640 | |
| Адрес: | г Москва, ул Большая Бутовская, вл 11, строен 15 | |
| Площадь, м ² : | 79.8 | |
| Назначение: | данные отсутствуют | |
| Наименование: | нежилое здание | |
| Количество этажей, в том числе подземных этажей: | 1 | |
| Материал наружных стен: | данные отсутствуют | |
| Год ввода в эксплуатацию по завершении строительства: | 1970 | |
| Год завершения строительства: | 1970 | |
| Кадастровая стоимость, руб.: | 2402228.18 | |
| Государственный регистратор | | ФГИС ЕГРН |
| полное наименование должности | подпись | инициалы, фамилия |

М.П.

Выписка из Единого государственного реестра недвижимости об объекте недвижимости
Сведения о характеристиках объекта недвижимости

На основании запроса от 29.01.2021 г., поступившего на рассмотрение 30.01.2021 г., сообщаем, что согласно записям Единого государственного реестра недвижимости:

| | | | |
|--------------------------------------------------------------------------------------------------------------------------------------------------------|------------------------------------------------------------------------------------------------------------------------------------------------------------------------------------------------------------------------------------------------------------------------------------------------------------------------------------------------------------------------------------------------------------------------------------------------------------------------------------------------------------------|---------------------------|--------------------------|
| Здание | | | |
| вид объекта недвижимости | | | |
| Лист № __ Раздела 1 | Всего листов раздела 1 : __ | Всего разделов: __ | Всего листов выписки: __ |
| 30.01.2021 № 99/2021/372950378 | | | |
| Кадастровый номер: | | 77:06:0012015:1262 | |
| Кадастровые номера иных объектов недвижимости, в пределах которых расположен объект недвижимости: | 77:06:0012015:7511 | | |
| Кадастровые номера помещений, машино-мест, расположенных в здании или сооружении: | 77:06:0012015:3548 | | |
| Кадастровые номера объектов недвижимости, из которых образован объект недвижимости: | данные отсутствуют | | |
| Кадастровые номера образованных объектов недвижимости: | данные отсутствуют | | |
| Сведения о включении объекта недвижимости в состав предприятия как имущественного комплекса: | | | |
| Сведения о включении объекта недвижимости в состав единого недвижимого комплекса: | | | |
| Кадастровый номер земельного участка, если входящие в состав единого недвижимого комплекса объекты недвижимости расположены на одном земельном участке | данные отсутствуют | | |
| Виды разрешенного использования: | данные отсутствуют | | |
| Сведения о включении объекта недвижимости в реестр объектов культурного наследия: | данные отсутствуют | | |
| Сведения о кадастровом инженере: | данные отсутствуют | | |
| Статус записи об объекте недвижимости: | Сведения об объекте недвижимости имеют статус "актуальные, ранее учтенные" | | |
| Особые отметки: | Сведения о назначении, количестве этажей, в том числе подземных этажей имеют статус «Актуальные незасвидетельствованные». Право (ограничение права, обременение объекта недвижимости) зарегистрировано на данный объект недвижимости с назначением отсутствует, количеством этажей, в том числе подземных этажей отсутствует. Сведения необходимые для заполнения раздела 6 отсутствуют. Сведения необходимые для заполнения раздела 6.1 отсутствуют. Сведения необходимые для заполнения раздела 8 отсутствуют. | | |
| Получатель выписки: | Казанкова Елена Владимировна | | |
| Государственный регистратор | | | ФГИС ЕГРН |
| полное наименование должности | | подпись | инициалы, фамилия |

М.П.

Выписка из Единого государственного реестра недвижимости об объекте недвижимости
Сведения о зарегистрированных правах

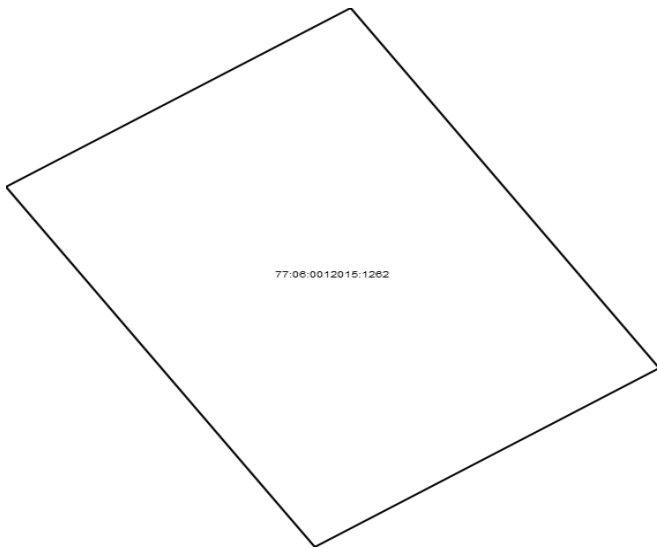
| | | | |
|---------------------------------------------------------|--------------------------------------|------------------------------------------------------------------------------------------|----------------------------------------------------------------------------------------------------------------------------------------------------------------------------------------------------------------------------------------------------------------------------------------|
| Здание | | | |
| вид объекта недвижимости | | | |
| Лист № ____ Раздела <u>2</u> | Всего листов раздела <u>2</u> : ____ | Всего разделов: ____ | |
| Всего листов выписки: ____ | | | |
| 30.01.2021 № 99/2021/372950378 | | | |
| Кадастровый номер: | | 77:06:0012015:1262 | |
| 1. Правообладатель (правообладатели): | 1.1. | Закрытое акционерное общество "Уют кемпинг Бутово", ИНН: 7737101719 | |
| 2. Вид, номер и дата государственной регистрации права: | 2.1. | Собственность, № 77-01/30-377/2004-156 от 12.04.2004 | |
| Ограничение прав и обременение объекта недвижимости: | | | |
| 3. | 3.1.1. | вид: | Запрещение регистрации |
| | | дата государственной регистрации: | 10.12.2020 |
| | | номер государственной регистрации: | 77:06:0012015:1262-77/055/2020-2 |
| | | срок, на который установлено ограничение прав и обременение объекта недвижимости: | |
| | | лицо, в пользу которого установлено ограничение прав и обременение объекта недвижимости: | не определено |
| | | основание государственной регистрации: | ' Выписка № 5185118550 из постановления № 141946085/7739 (ИП № 6042/20/77039-ИП от 2020-01-27, возбужденный на основании ИЛ: ФС № ФС 033132321 от 2019-08-14, выдавший орган: Арбитражный суд города Москвы) ' №141946085/7739 от 07.12.2020, МОСП по ОИПНХ ГУФССП России по г. Москве |
| | | основание государственной регистрации: | |
| 3.1.2. | | вид: | Запрещение регистрации |
| | | дата государственной регистрации: | 13.05.2020 |
| | | номер государственной регистрации: | 77:06:0012015:1262-77/003/2020-2 |
| | | срок, на который установлено ограничение прав и обременение объекта недвижимости: | |
| | | лицо, в пользу которого установлено ограничение прав и обременение объекта недвижимости: | |
| | | основание государственной регистрации: | |
| Государственный регистратор | | ФГИС ЕГРН | |
| полное наименование должности | | инициалы, фамилия | |
| | | подпись | |

М.П.

| | | | |
|------------------------------------------------------------------------------------------|----------------------------------------------------------------------------------------------------------------------------------------------------------------------------------------------------------------------------------------------------------------|----------------------------------------------------------------------------------------------------------------------------------------------------------------|----------------------------------|
| Здание | | | |
| вид объекта недвижимости | | | |
| Лист № ____ Раздела 2 | Всего листов раздела 2 : ____ | Всего разделов: ____ | |
| Всего листов выписки: ____ | | | |
| 30.01.2021 № 99/2021/372950378 | | | |
| Кадастровый номер: | | 77:06:0012015:1262 | |
| 3.1.3. | вид: | Запрещение регистрации | |
| | дата государственной регистрации: | 13.08.2020 | |
| | номер государственной регистрации: | 77:06:0012015:1262-77/055/2020-1 | |
| | срок, на который установлено ограничение прав и обременение объекта недвижимости: | | |
| | лицо, в пользу которого установлено ограничение прав и обременение объекта недвижимости: | не определено | |
| | основание государственной регистрации: | 'Постановление о запрете на совершение действий по регистрации' №772302612/7732 от 04.08.2020, Зюзинский ОСП, Зюзинский Отдел судебных приставов города Москвы | |
| | 3.1.4. | вид: | Запрещение регистрации |
| | | дата государственной регистрации: | 16.04.2019 |
| | | номер государственной регистрации: | 77:06:0012015:1262-77/005/2019-1 |
| | | срок, на который установлено ограничение прав и обременение объекта недвижимости: | |
| лицо, в пользу которого установлено ограничение прав и обременение объекта недвижимости: | | | |
| основание государственной регистрации: | | | |
| 5. | Заявленные в судебном порядке права требования: | данные отсутствуют | |
| 6. | Сведения о возражении в отношении зарегистрированного права: | данные отсутствуют | |
| 7. | Сведения о наличии решения об изъятии объекта недвижимости для государственных и муниципальных нужд: | данные отсутствуют | |
| 8. | Сведения о невозможности государственной регистрации без личного участия правообладателя или его законного представителя: | | |
| 9. | Правопритязания и сведения о наличии поступивших, но не рассмотренных заявлений о проведении государственной регистрации права (перехода, прекращения права), ограничения права или обременения объекта недвижимости, сделки в отношении объекта недвижимости: | данные отсутствуют | |
| 10. | Сведения об осуществлении государственной регистрации сделки, права, ограничения права без необходимого в силу закона согласия третьего лица, органа: | данные отсутствуют | |
| Государственный регистратор | | ФГИС ЕГРН | |
| полное наименование должности | | подпись | |
| | | инициалы, фамилия | |

М.П.

Выписка из Единого государственного реестра недвижимости об объекте недвижимости
Описание местоположения объекта недвижимости

| | | | |
|---------------------------------------------------------------------------------------------------------------|--------------------------------------|---------------------------|----------------------------|
| Здание | | | |
| вид объекта недвижимости | | | |
| Лист № ____ Раздела <u>5</u> | Всего листов раздела <u>5</u> : ____ | Всего разделов: ____ | Всего листов выписки: ____ |
| 30.01.2021 № 99/2021/372950378 | | | |
| Кадастровый номер: | | 77:06:0012015:1262 | |
| Схема расположения объекта недвижимости (части объекта недвижимости) на земельном участке(ах) | | | |
|  <p>77:06:0012015:1262</p> | | | |
| Масштаб 1: | Условные обозначения: | | |
| Государственный регистратор | | ФГИС ЕГРН | |
| полное наименование должности | | подпись | инициалы, фамилия |

М.П.

Выписка из Единого государственного реестра недвижимости об объекте недвижимости

Описание местоположения объекта недвижимости

| Здание | | | | | | |
|-----------------------------------------------------------------------------------------|---------------|----------------------------------------|--------------------|---------------------------------------------------------------------------------------|--------------------|----------------------------|
| вид объекта недвижимости | | | | | | |
| Лист № ____ Раздела 5.1 | | Всего листов раздела 5.1 : ____ | | Всего разделов: ____ | | Всего листов выписки: ____ |
| 30.01.2021 № 99/2021/372950378 | | | | | | |
| Кадастровый номер: | | | | 77:06:0012015:1262 | | |
| 1. Сведения о координатах характерных точек контура объекта недвижимости | | | | | | |
| Система координат: СК кадастрового округа | | | | | | |
| Зона № | | | | | | |
| Номер точки | Координаты, м | | Радиус, м | Средняя квадратическая погрешность определения координат характерных точек контура, м | Глубина, высота, м | |
| | X | Y | | | Н1 | Н2 |
| 1 | 2 | 3 | 4 | 5 | 6 | 7 |
| 1 | -13851.34 | 5063.77 | данные отсутствуют | данные отсутствуют | | |
| 2 | -13840.64 | 5056.63 | данные отсутствуют | данные отсутствуют | | |
| 3 | -13834.04 | 5066.53 | данные отсутствуют | данные отсутствуют | | |
| 4 | -13847.33 | 5075.39 | данные отсутствуют | данные отсутствуют | | |
| 5 | -13853.93 | 5065.5 | данные отсутствуют | данные отсутствуют | | |
| 1 | -13851.34 | 5063.77 | данные отсутствуют | данные отсутствуют | | |
| 2. Сведения о предельных высоте и глубине конструктивных элементов объекта недвижимости | | | | | | |
| Предельная глубина конструктивных элементов объекта недвижимости, м | | | | данные отсутствуют | | |
| Предельная высота конструктивных элементов объекта недвижимости, м | | | | данные отсутствуют | | |
| Государственный регистратор | | | | | | ФГИС ЕГРН |
| полное наименование должности | | | | подпись | | инициалы, фамилия |

М.П.

Выписка из Единого государственного реестра недвижимости об объекте недвижимости

Описание местоположения объекта недвижимости

| | | | |
|---------------------------------------|--------------------------------------|---------------------------|--------------------------|
| Здание | | | |
| вид объекта недвижимости | | | |
| Лист № __ Раздела 5.1 | Всего листов раздела 5.1 : __ | Всего разделов: __ | Всего листов выписки: __ |
| 30.01.2021 № 99/2021/372950378 | | | |
| Кадастровый номер: | | 77:06:0012015:1262 | |

3. Сведения о характерных точках пересечения контура объекта недвижимости с контуром (контурами) иных зданий, сооружений, объектов незавершенного строительства

Система координат: СК кадастрового округа

Зона №

| Номера характерных точек контура | Координаты, м | | Средняя квадратическая погрешность определения координат характерных точек контура, м | Глубина, высота, м | | Кадастровые номера иных объектов недвижимости, с контурами которых пересекается контур данного объекта недвижимости |
|----------------------------------|---------------|---|---------------------------------------------------------------------------------------|--------------------|----|---------------------------------------------------------------------------------------------------------------------|
| | X | Y | | H1 | H2 | |
| 1 | 2 | 3 | 4 | 5 | 6 | 7 |
| | | | | | | |

| | | |
|-------------------------------|---------|-------------------|
| Государственный регистратор | | ФГИС ЕГРН |
| полное наименование должности | подпись | инициалы, фамилия |

М.П.

Выписка из Единого государственного реестра недвижимости об объекте недвижимости
Перечень помещений, машино-мест, расположенных в здании, сооружении

| Здание | | | | | | |
|---------------------------------------|-------------------------------------------|--------------------------------------|----------------------------------------------------------------|---------------------------|--------------------------------|----------------------------|
| вид объекта недвижимости | | | | | | |
| Лист № ____ Раздела <u>7</u> | | Всего листов раздела <u>7</u> : ____ | | Всего разделов: ____ | | Всего листов выписки: ____ |
| 30.01.2021 № 99/2021/372950378 | | | | | | |
| Кадастровый номер: | | | | 77:06:0012015:1262 | | |
| № п/п | Кадастровый номер помещения, машино-места | Номер этажа (этажей) | Обозначение (номер) помещения, машино-места на поэтажном плане | Назначение помещения | Вид разрешенного использования | Площадь, м ² |
| 1 | 77:06:0012015:3548 | данные отсутствуют № 1 | 2900640/0001 | данные отсутствуют | данные отсутствуют | 79,8 |
| Государственный регистратор | | | | ФГИС ЕГРН | | |
| полное наименование должности | | | | подпись | | инициалы, фамилия |

М.П.

ФГИС ЕГРН

полное наименование органа регистрации прав

Раздел 1

Выписка из Единого государственного реестра недвижимости об объекте недвижимости
Сведения о характеристиках объекта недвижимости

На основании запроса от 29.01.2021 г., поступившего на рассмотрение 30.01.2021 г., сообщаем, что согласно записям Единого государственного реестра недвижимости:

| | | |
|-------------------------------------------------------|-----------------------------------------------------|---------------------|
| Здание | | |
| вид объекта недвижимости | | |
| Лист № ___ Раздела 1 | Всего листов раздела 1 : ___ | Всего разделов: ___ |
| Всего листов выписки: ___ | | |
| 30.01.2021 № 99/2021/372940564 | | |
| Кадастровый номер: | 77:06:0012015:1276 | |
| Номер кадастрового квартала: | 77:06:0012015 | |
| Дата присвоения кадастрового номера: | 26.05.2012 | |
| Ранее присвоенный государственный учетный номер: | 2900654, 2900654 | |
| Адрес: | г Москва, Улица Большая Бутовская, вл 11, строен 39 | |
| Площадь, м²: | 19.4 | |
| Назначение: | данные отсутствуют | |
| Наименование: | Здание | |
| Количество этажей, в том числе подземных этажей: | 1 | |
| Материал наружных стен: | данные отсутствуют | |
| Год ввода в эксплуатацию по завершении строительства: | 1987 | |
| Год завершения строительства: | 1987 | |
| Кадастровая стоимость, руб.: | 460725.36 | |
| Государственный регистратор | | ФГИС ЕГРН |
| полное наименование должности | подпись | инициалы, фамилия |

М.П.

Выписка из Единого государственного реестра недвижимости об объекте недвижимости
Сведения о характеристиках объекта недвижимости

На основании запроса от 29.01.2021 г., поступившего на рассмотрение 30.01.2021 г., сообщаем, что согласно записям Единого государственного реестра недвижимости:

| | | | |
|--------------------------------------------------------------------------------------------------------------------------------------------------------|------------------------------------------------------------------------------------------------------------------------------------------------------------------------------------------------------------------------------------------------------------------------------------------------------------------------------------------------------------------------------------------------------------------------------------------------------------------------------------------------------------------|---------------------------|--------------------------|
| Здание | | | |
| вид объекта недвижимости | | | |
| Лист № __ Раздела 1 | Всего листов раздела 1 : __ | Всего разделов: __ | Всего листов выписки: __ |
| 30.01.2021 № 99/2021/372940564 | | | |
| Кадастровый номер: | | 77:06:0012015:1276 | |
| Кадастровые номера иных объектов недвижимости, в пределах которых расположен объект недвижимости: | 77:06:0012015:7511 | | |
| Кадастровые номера помещений, машино-мест, расположенных в здании или сооружении: | 77:06:0012015:3570, 77:06:0012015:3569 | | |
| Кадастровые номера объектов недвижимости, из которых образован объект недвижимости: | данные отсутствуют | | |
| Кадастровые номера образованных объектов недвижимости: | данные отсутствуют | | |
| Сведения о включении объекта недвижимости в состав предприятия как имущественного комплекса: | | | |
| Сведения о включении объекта недвижимости в состав единого недвижимого комплекса: | | | |
| Кадастровый номер земельного участка, если входящие в состав единого недвижимого комплекса объекты недвижимости расположены на одном земельном участке | данные отсутствуют | | |
| Виды разрешенного использования: | данные отсутствуют | | |
| Сведения о включении объекта недвижимости в реестр объектов культурного наследия: | данные отсутствуют | | |
| Сведения о кадастровом инженере: | данные отсутствуют | | |
| Статус записи об объекте недвижимости: | Сведения об объекте недвижимости имеют статус "актуальные, ранее учтенные" | | |
| Особые отметки: | Сведения о назначении, количестве этажей, в том числе подземных этажей имеют статус «Актуальные незасвидетельствованные». Право (ограничение права, обременение объекта недвижимости) зарегистрировано на данный объект недвижимости с назначением отсутствует, количеством этажей, в том числе подземных этажей отсутствует. Сведения необходимые для заполнения раздела 6 отсутствуют. Сведения необходимые для заполнения раздела 6.1 отсутствуют. Сведения необходимые для заполнения раздела 8 отсутствуют. | | |
| Получатель выписки: | Казанкова Елена Владимировна | | |
| Государственный регистратор | | | ФГИС ЕГРН |
| полное наименование должности | | подпись | инициалы, фамилия |

М.П.

Выписка из Единого государственного реестра недвижимости об объекте недвижимости
Сведения о зарегистрированных правах

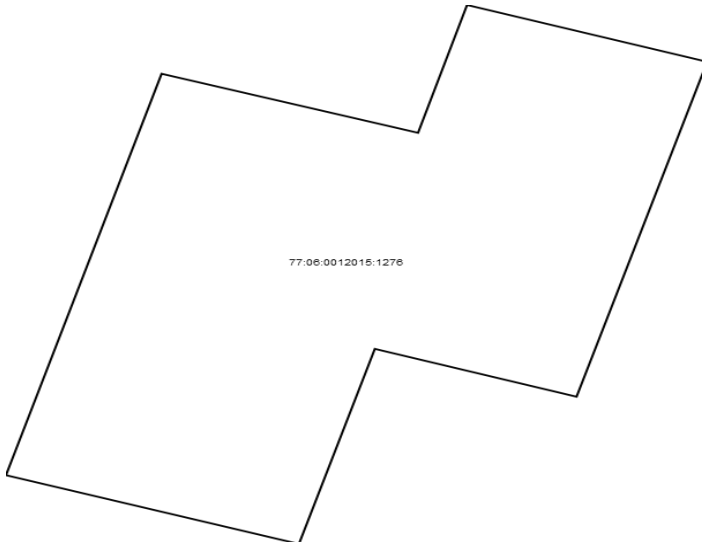
| | | | |
|----------------------------------------|------------------------------------------------------|------------------------------------------------------------------------------------------|----------------------------------------------------------------------------------------------------------------------------------------------------------------|
| Здание | | | |
| вид объекта недвижимости | | | |
| Лист № ____ | Раздела 2 | Всего листов раздела 2 : ____ | Всего разделов: ____ |
| Всего листов выписки: ____ | | | |
| 30.01.2021 № 99/2021/372940564 | | | |
| Кадастровый номер: | | 77:06:0012015:1276 | |
| 1. | Правообладатель (правообладатели): | 1.1. | Закрытое акционерное общество "Уют кемпинг Бутово", ИНН: 7737101719 |
| 2. | Вид, номер и дата государственной регистрации права: | 2.1. | Собственность, № 77-77-12/035/2013-473 от 30.08.2013 |
| 3. | Ограничение прав и обременение объекта недвижимости: | | |
| | 3.1.1. | вид: | Запрещение регистрации |
| | | дата государственной регистрации: | 13.08.2020 |
| | | номер государственной регистрации: | 77:06:0012015:1276-77/055/2020-1 |
| | | срок, на который установлено ограничение прав и обременение объекта недвижимости: | |
| | | лицо, в пользу которого установлено ограничение прав и обременение объекта недвижимости: | не определено |
| | | основание государственной регистрации: | 'Постановление о запрете на совершение действий по регистрации' №772302612/7732 от 04.08.2020, Зюзинский ОСП, Зюзинский Отдел судебных приставов города Москвы |
| | 3.1.2. | вид: | Запрещение регистрации |
| | | дата государственной регистрации: | 13.05.2020 |
| | | номер государственной регистрации: | 77:06:0012015:1276-77/003/2020-2 |
| | | срок, на который установлено ограничение прав и обременение объекта недвижимости: | |
| | | лицо, в пользу которого установлено ограничение прав и обременение объекта недвижимости: | |
| основание государственной регистрации: | | | |
| Государственный регистратор | | | ФГИС ЕГРН |
| полное наименование должности | | подпись | инициалы, фамилия |

М.П.

| | | | | |
|------------------------------------------------------------------------------------------|----------------------------------------------------------------------------------------------------------------------------------------------------------------------------------------------------------------------------------------------------------------|----------------------------------------------------------------------------------------------------------------------------------------------------------------------------------------------------------------------------------------------------------------------------------------|----------------------------------|--|
| Здание | | | | |
| вид объекта недвижимости | | | | |
| Лист № ____ Раздела 2 | Всего листов раздела 2 : ____ | Всего разделов: ____ | Всего листов выписки: ____ | |
| 30.01.2021 № 99/2021/372940564 | | | | |
| Кадастровый номер: | | 77:06:0012015:1276 | | |
| 3.1.3. | вид: | Запрещение регистрации | | |
| | дата государственной регистрации: | 10.12.2020 | | |
| | номер государственной регистрации: | 77:06:0012015:1276-77/055/2020-2 | | |
| | срок, на который установлено ограничение прав и обременение объекта недвижимости: | | | |
| | лицо, в пользу которого установлено ограничение прав и обременение объекта недвижимости: | не определено | | |
| | основание государственной регистрации: | ' Выписка № 5185118550 из постановления № 141946085/7739 (ИП № 6042/20/77039-ИП от 2020-01-27, возбужденный на основании ИЛ: ФС № ФС 033132321 от 2019-08-14, выдавший орган: Арбитражный суд города Москвы) ' №141946085/7739 от 07.12.2020, МОСП по ОИПНХ ГУФССП России по г. Москве | | |
| | 3.1.4. | вид: | Запрещение регистрации | |
| | | дата государственной регистрации: | 16.04.2019 | |
| | | номер государственной регистрации: | 77:06:0012015:1276-77/005/2019-1 | |
| | | срок, на который установлено ограничение прав и обременение объекта недвижимости: | | |
| лицо, в пользу которого установлено ограничение прав и обременение объекта недвижимости: | | | | |
| основание государственной регистрации: | | | | |
| 5. | Заявленные в судебном порядке права требования: | данные отсутствуют | | |
| 6. | Сведения о возражении в отношении зарегистрированного права: | данные отсутствуют | | |
| 7. | Сведения о наличии решения об изъятии объекта недвижимости для государственных и муниципальных нужд: | данные отсутствуют | | |
| 8. | Сведения о невозможности государственной регистрации без личного участия правообладателя или его законного представителя: | | | |
| 9. | Правопритязания и сведения о наличии поступивших, но не рассмотренных заявлений о проведении государственной регистрации права (перехода, прекращения права), ограничения права или обременения объекта недвижимости, сделки в отношении объекта недвижимости: | данные отсутствуют | | |
| 10. | Сведения об осуществлении государственной регистрации сделки, права, ограничения права без необходимого в силу закона согласия третьего лица, органа: | данные отсутствуют | | |
| Государственный регистратор | | | ФГИС ЕГРН | |
| полное наименование должности | | подпись | инициалы, фамилия | |

М.П.

Выписка из Единого государственного реестра недвижимости об объекте недвижимости
Описание местоположения объекта недвижимости

| | | | |
|-----------------------------------------------------------------------------------------------|--------------------------------------|---------------------------|----------------------------|
| Здание | | | |
| вид объекта недвижимости | | | |
| Лист № ____ Раздела <u>5</u> | Всего листов раздела <u>5</u> : ____ | Всего разделов: ____ | Всего листов выписки: ____ |
| 30.01.2021 № 99/2021/372940564 | | | |
| Кадастровый номер: | | 77:06:0012015:1276 | |
| Схема расположения объекта недвижимости (части объекта недвижимости) на земельном участке(ах) | | | |
|  | | | |
| Масштаб 1: | Условные обозначения: | | |
| Государственный регистратор | | | ФГИС ЕГРН |
| полное наименование должности | | подпись | инициалы, фамилия |

М.П.

Выписка из Единого государственного реестра недвижимости об объекте недвижимости

Описание местоположения объекта недвижимости

| Здание | | | | | | |
|-----------------------------------------------------------------------------------------|---------------|----------------------------------------|--------------------|---------------------------------------------------------------------------------------|--------------------|----------------------------|
| вид объекта недвижимости | | | | | | |
| Лист № ____ Раздела 5.1 | | Всего листов раздела 5.1 : ____ | | Всего разделов: ____ | | Всего листов выписки: ____ |
| 30.01.2021 № 99/2021/372940564 | | | | | | |
| Кадастровый номер: | | | | 77:06:0012015:1276 | | |
| 1. Сведения о координатах характерных точек контура объекта недвижимости | | | | | | |
| Система координат: СК кадастрового округа | | | | | | |
| Зона № | | | | | | |
| Номер точки | Координаты, м | | Радиус, м | Средняя квадратическая погрешность определения координат характерных точек контура, м | Глубина, высота, м | |
| | X | Y | | | Н1 | Н2 |
| 1 | 2 | 3 | 4 | 5 | 6 | 7 |
| 1 | -13825.97 | 4949.16 | данные отсутствуют | данные отсутствуют | | |
| 2 | -13831.34 | 4947.54 | данные отсутствуют | данные отсутствуют | | |
| 3 | -13832.26 | 4950.59 | данные отсутствуют | данные отсутствуют | | |
| 4 | -13829.65 | 4951.38 | данные отсутствуют | данные отсутствуют | | |
| 5 | -13830.29 | 4953.48 | данные отсутствуют | данные отсутствуют | | |
| 6 | -13825.81 | 4954.84 | данные отсутствуют | данные отсутствуют | | |
| 7 | -13825.05 | 4952.34 | данные отсутствуют | данные отсутствуют | | |
| 8 | -13826.76 | 4951.83 | данные отсутствуют | данные отсутствуют | | |
| 1 | -13825.97 | 4949.16 | данные отсутствуют | данные отсутствуют | | |
| 2. Сведения о предельных высоте и глубине конструктивных элементов объекта недвижимости | | | | | | |
| Предельная глубина конструктивных элементов объекта недвижимости, м | | | | данные отсутствуют | | |
| Предельная высота конструктивных элементов объекта недвижимости, м | | | | данные отсутствуют | | |
| Государственный регистратор | | | | | | ФГИС ЕГРН |
| полное наименование должности | | | | подпись | | инициалы, фамилия |

М.П.

Выписка из Единого государственного реестра недвижимости об объекте недвижимости

Описание местоположения объекта недвижимости

| | | | |
|---------------------------------------|--------------------------------------|---------------------------|--------------------------|
| Здание | | | |
| вид объекта недвижимости | | | |
| Лист № __ Раздела 5.1 | Всего листов раздела 5.1 : __ | Всего разделов: __ | Всего листов выписки: __ |
| 30.01.2021 № 99/2021/372940564 | | | |
| Кадастровый номер: | | 77:06:0012015:1276 | |

3. Сведения о характерных точках пересечения контура объекта недвижимости с контуром (контурами) иных зданий, сооружений, объектов незавершенного строительства

Система координат: СК кадастрового округа

Зона №

| Номера характерных точек контура | Координаты, м | | Средняя квадратическая погрешность определения координат характерных точек контура, м | Глубина, высота, м | | Кадастровые номера иных объектов недвижимости, с контурами которых пересекается контур данного объекта недвижимости |
|----------------------------------|---------------|---|---------------------------------------------------------------------------------------|--------------------|----|---------------------------------------------------------------------------------------------------------------------|
| | X | Y | | H1 | H2 | |
| 1 | 2 | 3 | 4 | 5 | 6 | 7 |
| | | | | | | |

| | | |
|-------------------------------|---------|-------------------|
| Государственный регистратор | | ФГИС ЕГРН |
| полное наименование должности | подпись | инициалы, фамилия |

М.П.

Выписка из Единого государственного реестра недвижимости об объекте недвижимости
Перечень помещений, машино-мест, расположенных в здании, сооружении

| Здание | | | | | | |
|---------------------------------------|-------------------------------------------|------------------------------------|----------------------------------------------------------------|---------------------------|--------------------------------|--------------------------|
| вид объекта недвижимости | | | | | | |
| Лист № __ Раздела <u>7</u> | | Всего листов раздела <u>7</u> : __ | | Всего разделов: __ | | Всего листов выписки: __ |
| 30.01.2021 № 99/2021/372940564 | | | | | | |
| Кадастровый номер: | | | | 77:06:0012015:1276 | | |
| № п/п | Кадастровый номер помещения, машино-места | Номер этажа (этажей) | Обозначение (номер) помещения, машино-места на поэтажном плане | Назначение помещения | Вид разрешенного использования | Площадь, м ² |
| 1 | 77:06:0012015:3570 | данные отсутствуют № 1 | 2900654/0002 | данные отсутствуют | данные отсутствуют | 9.6 |
| 2 | 77:06:0012015:3569 | данные отсутствуют № 1 | 2900654/0001 | данные отсутствуют | данные отсутствуют | 9.8 |
| Государственный регистратор | | | | ФГИС ЕГРН | | |
| полное наименование должности | | | | подпись | | инициалы, фамилия |

М.П.

ФГИС ЕГРН

полное наименование органа регистрации прав

Раздел 1

Выписка из Единого государственного реестра недвижимости об объекте недвижимости
Сведения о характеристиках объекта недвижимости

На основании запроса от 29.01.2021 г., поступившего на рассмотрение 30.01.2021 г., сообщаем, что согласно записям Единого государственного реестра недвижимости:

| | | |
|-------------------------------------------------------|-----------------------------------------------------|---------------------|
| Здание | | |
| вид объекта недвижимости | | |
| Лист № ___ Раздела 1 | Всего листов раздела 1 : ___ | Всего разделов: ___ |
| Всего листов выписки: ___ | | |
| 30.01.2021 № 99/2021/372937344 | | |
| Кадастровый номер: | 77:06:0012015:1290 | |
| Номер кадастрового квартала: | 77:06:0012015 | |
| Дата присвоения кадастрового номера: | 26.05.2012 | |
| Ранее присвоенный государственный учетный номер: | 2900668, 2900668, 77-77-12/006/2013-336 | |
| Адрес: | г Москва, Улица Большая Бутовская, вл 11, строен 19 | |
| Площадь, м²: | 19.5 | |
| Назначение: | данные отсутствуют | |
| Наименование: | Здание | |
| Количество этажей, в том числе подземных этажей: | 1 | |
| Материал наружных стен: | данные отсутствуют | |
| Год ввода в эксплуатацию по завершении строительства: | 1987 | |
| Год завершения строительства: | 1987 | |
| Кадастровая стоимость, руб.: | 463100.24 | |
| Государственный регистратор | | ФГИС ЕГРН |
| полное наименование должности | подпись | инициалы, фамилия |

М.П.

Выписка из Единого государственного реестра недвижимости об объекте недвижимости
Сведения о характеристиках объекта недвижимости

На основании запроса от 29.01.2021 г., поступившего на рассмотрение 30.01.2021 г., сообщаем, что согласно записям Единого государственного реестра недвижимости:

| | | | |
|--------------------------------------------------------------------------------------------------------------------------------------------------------|------------------------------------------------------------------------------------------------------------------------------------------------------------------------------------------------------------------------------------------------------------------------------------------------------------------------------------------------------------------------------------------------------------------------------------------------------------------------------------------------------------------|---------------------------|--------------------------|
| Здание | | | |
| вид объекта недвижимости | | | |
| Лист № __ Раздела 1 | Всего листов раздела 1 : __ | Всего разделов: __ | Всего листов выписки: __ |
| 30.01.2021 № 99/2021/372937344 | | | |
| Кадастровый номер: | | 77:06:0012015:1290 | |
| Кадастровые номера иных объектов недвижимости, в пределах которых расположен объект недвижимости: | 77:06:0012015:7511 | | |
| Кадастровые номера помещений, машино-мест, расположенных в здании или сооружении: | 77:06:0012015:3597, 77:06:0012015:3596 | | |
| Кадастровые номера объектов недвижимости, из которых образован объект недвижимости: | данные отсутствуют | | |
| Кадастровые номера образованных объектов недвижимости: | данные отсутствуют | | |
| Сведения о включении объекта недвижимости в состав предприятия как имущественного комплекса: | | | |
| Сведения о включении объекта недвижимости в состав единого недвижимого комплекса: | | | |
| Кадастровый номер земельного участка, если входящие в состав единого недвижимого комплекса объекты недвижимости расположены на одном земельном участке | данные отсутствуют | | |
| Виды разрешенного использования: | данные отсутствуют | | |
| Сведения о включении объекта недвижимости в реестр объектов культурного наследия: | данные отсутствуют | | |
| Сведения о кадастровом инженерере: | данные отсутствуют | | |
| Статус записи об объекте недвижимости: | Сведения об объекте недвижимости имеют статус "актуальные, ранее учтенные" | | |
| Особые отметки: | Сведения о назначении, количестве этажей, в том числе подземных этажей имеют статус «Актуальные незасвидетельствованные». Право (ограничение права, обременение объекта недвижимости) зарегистрировано на данный объект недвижимости с назначением отсутствует, количеством этажей, в том числе подземных этажей отсутствует. Сведения необходимые для заполнения раздела 6 отсутствуют. Сведения необходимые для заполнения раздела 6.1 отсутствуют. Сведения необходимые для заполнения раздела 8 отсутствуют. | | |
| Получатель выписки: | Казанкова Елена Владимировна | | |
| Государственный регистратор | | | ФГИС ЕГРН |
| полное наименование должности | | подпись | инициалы, фамилия |

М.П.

Выписка из Единого государственного реестра недвижимости об объекте недвижимости
Сведения о зарегистрированных правах


| | | | | |
|------------------------------------------------------------------------------------------|------------------------------------------------------|------------------------------------------------------------------------------------------|-----------------------------------------------------------------------------------|----------------------------------|
| Здание | | | | |
| вид объекта недвижимости | | | | |
| Лист № ____ Раздела <u>2</u> | Всего листов раздела <u>2</u> : ____ | Всего разделов: ____ | Всего листов выписки: ____ | |
| 30.01.2021 № 99/2021/372937344 | | | | |
| Кадастровый номер: | | 77:06:0012015:1290 | | |
| 1. | Правообладатель (правообладатели): | 1.1. | Закрытое акционерное общество "Уют кемпинг Бутово", ИНН: 7737101719 | |
| 2. | Вид, номер и дата государственной регистрации права: | 2.1. | Собственность, № 77-77-12/006/2013-336 от 30.08.2013 | |
| Ограничение прав и обременение объекта недвижимости: | | | | |
| 3. | 3.1.1. | вид: | Запрещение регистрации | |
| | | дата государственной регистрации: | 16.04.2019 | |
| | | номер государственной регистрации: | 77:06:0012015:1290-77/005/2019-1 | |
| | | срок, на который установлено ограничение прав и обременение объекта недвижимости: | | |
| | | лицо, в пользу которого установлено ограничение прав и обременение объекта недвижимости: | | |
| | | основание государственной регистрации: | | |
| | | 3.1.2. | вид: | Запрещение регистрации |
| | | | дата государственной регистрации: | 13.05.2020 |
| | | | номер государственной регистрации: | 77:06:0012015:1290-77/003/2020-2 |
| | | | срок, на который установлено ограничение прав и обременение объекта недвижимости: | |
| лицо, в пользу которого установлено ограничение прав и обременение объекта недвижимости: | | | | |
| основание государственной регистрации: | | | | |
| Государственный регистратор | | ФГИС ЕГРН | | |
| полное наименование должности | | подпись | инициалы, фамилия | |

М.П.

| | | | |
|---------------------------------------|----------------------------------------------------------------------------------------------------------------------------------------------------------------------------------------------------------------------------------------------------------------|----------------------------------------------------------------------------------------------------------------------------------------------------------------------------------------------------------------------------------------------------------------------------------------|----------------------------|
| Здание | | | |
| вид объекта недвижимости | | | |
| Лист № ____ Раздела 2 | Всего листов раздела 2 : ____ | Всего разделов: ____ | Всего листов выписки: ____ |
| 30.01.2021 № 99/2021/372937344 | | | |
| Кадастровый номер: | | 77:06:0012015:1290 | |
| 3.1.3. | вид: | Запрещение регистрации | |
| | дата государственной регистрации: | 10.12.2020 | |
| | номер государственной регистрации: | 77:06:0012015:1290-77/055/2020-2 | |
| | срок, на который установлено ограничение прав и обременение объекта недвижимости: | | |
| | лицо, в пользу которого установлено ограничение прав и обременение объекта недвижимости: | не определено | |
| | основание государственной регистрации: | ' Выписка № 5185118550 из постановления № 141946085/7739 (ИП № 6042/20/77039-ИП от 2020-01-27, возбужденный на основании ИЛ: ФС № ФС 033132321 от 2019-08-14, выдавший орган: Арбитражный суд города Москвы) ' №141946085/7739 от 07.12.2020, МОСП по ОИПНХ ГУФССП России по г. Москве | |
| 3.1.4. | вид: | Запрещение регистрации | |
| | дата государственной регистрации: | 13.08.2020 | |
| | номер государственной регистрации: | 77:06:0012015:1290-77/055/2020-1 | |
| | срок, на который установлено ограничение прав и обременение объекта недвижимости: | | |
| | лицо, в пользу которого установлено ограничение прав и обременение объекта недвижимости: | не определено | |
| | основание государственной регистрации: | 'Постановление о запрете на совершение действий по регистрации' №772302612/7732 от 04.08.2020, Зюзинский ОСП, Зюзинский Отдел судебных приставов города Москвы | |
| 5. | Заявленные в судебном порядке права требования: | данные отсутствуют | |
| 6. | Сведения о возражении в отношении зарегистрированного права: | данные отсутствуют | |
| 7. | Сведения о наличии решения об изъятии объекта недвижимости для государственных и муниципальных нужд: | данные отсутствуют | |
| 8. | Сведения о невозможности государственной регистрации без личного участия правообладателя или его законного представителя: | | |
| 9. | Правопритязания и сведения о наличии поступивших, но не рассмотренных заявлений о проведении государственной регистрации права (перехода, прекращения права), ограничения права или обременения объекта недвижимости, сделки в отношении объекта недвижимости: | данные отсутствуют | |
| 10. | Сведения об осуществлении государственной регистрации сделки, права, ограничения права без необходимого в силу закона согласия третьего лица, органа: | данные отсутствуют | |
| Государственный регистратор | | | ФГИС ЕГРН |
| полное наименование должности | | подпись | инициалы, фамилия |

М.П.

Выписка из Единого государственного реестра недвижимости об объекте недвижимости
Описание местоположения объекта недвижимости

| | | | |
|---------------------------------------------------------------------------------------------------------------|--------------------------------------|---------------------------|----------------------------|
| Здание | | | |
| вид объекта недвижимости | | | |
| Лист № ____ Раздела <u>5</u> | Всего листов раздела <u>5</u> : ____ | Всего разделов: ____ | Всего листов выписки: ____ |
| 30.01.2021 № 99/2021/372937344 | | | |
| Кадастровый номер: | | 77:06:0012015:1290 | |
| Схема расположения объекта недвижимости (части объекта недвижимости) на земельном участке(ах) | | | |
|  <p>77:06:0012015:1290</p> | | | |
| Масштаб 1: | Условные обозначения: | | |
| Государственный регистратор | | ФГИС ЕГРН | |
| полное наименование должности | | подпись | инициалы, фамилия |

М.П.

Выписка из Единого государственного реестра недвижимости об объекте недвижимости

Описание местоположения объекта недвижимости

| Здание | | | | | | |
|-----------------------------------------------------------------------------------------|---------------|----------------------------------------|--------------------|---------------------------------------------------------------------------------------|--------------------|----------------------------|
| вид объекта недвижимости | | | | | | |
| Лист № ____ Раздела 5.1 | | Всего листов раздела 5.1 : ____ | | Всего разделов: ____ | | Всего листов выписки: ____ |
| 30.01.2021 № 99/2021/372937344 | | | | | | |
| Кадастровый номер: | | | | 77:06:0012015:1290 | | |
| 1. Сведения о координатах характерных точек контура объекта недвижимости | | | | | | |
| Система координат: СК кадастрового округа | | | | | | |
| Зона № | | | | | | |
| Номер точки | Координаты, м | | Радиус, м | Средняя квадратическая погрешность определения координат характерных точек контура, м | Глубина, высота, м | |
| | X | Y | | | H1 | H2 |
| 1 | 2 | 3 | 4 | 5 | 6 | 7 |
| 1 | -13832.92 | 5019.81 | данные отсутствуют | данные отсутствуют | | |
| 2 | -13828.54 | 5019.68 | данные отсутствуют | данные отсутствуют | | |
| 3 | -13828.42 | 5024.19 | данные отсутствуют | данные отсутствуют | | |
| 4 | -13832.8 | 5024.32 | данные отсутствуют | данные отсутствуют | | |
| 1 | -13832.92 | 5019.81 | данные отсутствуют | данные отсутствуют | | |
| 2. Сведения о предельных высоте и глубине конструктивных элементов объекта недвижимости | | | | | | |
| Предельная глубина конструктивных элементов объекта недвижимости, м | | | | данные отсутствуют | | |
| Предельная высота конструктивных элементов объекта недвижимости, м | | | | данные отсутствуют | | |
| Государственный регистратор | | | | | | ФГИС ЕГРН |
| полное наименование должности | | | | подпись | | инициалы, фамилия |

М.П.

Выписка из Единого государственного реестра недвижимости об объекте недвижимости

Описание местоположения объекта недвижимости

| | | | |
|---------------------------------------|--------------------------------------|---------------------------|--------------------------|
| Здание | | | |
| вид объекта недвижимости | | | |
| Лист № __ Раздела 5.1 | Всего листов раздела 5.1 : __ | Всего разделов: __ | Всего листов выписки: __ |
| 30.01.2021 № 99/2021/372937344 | | | |
| Кадастровый номер: | | 77:06:0012015:1290 | |

3. Сведения о характерных точках пересечения контура объекта недвижимости с контуром (контурами) иных зданий, сооружений, объектов незавершенного строительства

Система координат: СК кадастрового округа

Зона №

| Номера характерных точек контура | Координаты, м | | Средняя квадратическая погрешность определения координат характерных точек контура, м | Глубина, высота, м | | Кадастровые номера иных объектов недвижимости, с контурами которых пересекается контур данного объекта недвижимости |
|----------------------------------|---------------|---|---------------------------------------------------------------------------------------|--------------------|----|---------------------------------------------------------------------------------------------------------------------|
| | X | Y | | H1 | H2 | |
| 1 | 2 | 3 | 4 | 5 | 6 | 7 |
| | | | | | | |

| | | |
|-------------------------------|---------|-------------------|
| Государственный регистратор | | ФГИС ЕГРН |
| полное наименование должности | подпись | инициалы, фамилия |

М.П.

Выписка из Единого государственного реестра недвижимости об объекте недвижимости
Перечень помещений, машино-мест, расположенных в здании, сооружении

| Здание | | | | | | |
|---------------------------------------|-------------------------------------------|------------------------------------|----------------------------------------------------------------|---------------------------|--------------------------------|--------------------------|
| вид объекта недвижимости | | | | | | |
| Лист № __ Раздела <u>7</u> | | Всего листов раздела <u>7</u> : __ | | Всего разделов: __ | | Всего листов выписки: __ |
| 30.01.2021 № 99/2021/372937344 | | | | | | |
| Кадастровый номер: | | | | 77:06:0012015:1290 | | |
| № п/п | Кадастровый номер помещения, машино-места | Номер этажа (этажей) | Обозначение (номер) помещения, машино-места на поэтажном плане | Назначение помещения | Вид разрешенного использования | Площадь, м ² |
| 1 | 77:06:0012015:3597 | данные отсутствуют № 1 | 2900668/0002 | данные отсутствуют | данные отсутствуют | 9.8 |
| 2 | 77:06:0012015:3596 | данные отсутствуют № 1 | 2900668/0001 | данные отсутствуют | данные отсутствуют | 9.7 |
| Государственный регистратор | | | | ФГИС ЕГРН | | |
| полное наименование должности | | | | подпись | | инициалы, фамилия |

М.П.

ФГИС ЕГРН

полное наименование органа регистрации прав

Раздел 1

Выписка из Единого государственного реестра недвижимости об объекте недвижимости
Сведения о характеристиках объекта недвижимости

На основании запроса от 29.01.2021 г., поступившего на рассмотрение 30.01.2021 г., сообщаем, что согласно записям Единого государственного реестра недвижимости:

| | | |
|-------------------------------------------------------|-----------------------------------------------------|---------------------------|
| Здание | | |
| вид объекта недвижимости | | |
| Лист № ___ Раздела 1 | Всего листов раздела 1 : ___ | Всего разделов: ___ |
| Всего листов выписки: ___ | | |
| 30.01.2021 № 99/2021/372946002 | | |
| Кадастровый номер: | | 77:06:0012015:1293 |
| Номер кадастрового квартала: | 77:06:0012015 | |
| Дата присвоения кадастрового номера: | 26.05.2012 | |
| Ранее присвоенный государственный учетный номер: | 2900671, 2900671 | |
| Адрес: | г Москва, Улица Большая Бутовская, вл 11, строен 32 | |
| Площадь, м²: | 71.5 | |
| Назначение: | данные отсутствуют | |
| Наименование: | Здание | |
| Количество этажей, в том числе подземных этажей: | 1 | |
| Материал наружных стен: | данные отсутствуют | |
| Год ввода в эксплуатацию по завершении строительства: | 1965 | |
| Год завершения строительства: | 1965 | |
| Кадастровая стоимость, руб.: | 1273516.53 | |
| Государственный регистратор | | ФГИС ЕГРН |
| полное наименование должности | | подпись |
| | | инициалы, фамилия |

М.П.

Выписка из Единого государственного реестра недвижимости об объекте недвижимости
Сведения о характеристиках объекта недвижимости

На основании запроса от 29.01.2021 г., поступившего на рассмотрение 30.01.2021 г., сообщаем, что согласно записям Единого государственного реестра недвижимости:

| | | | |
|--------------------------------------------------------------------------------------------------------------------------------------------------------|------------------------------------------------------------------------------------------------------------------------------------------------------------------------------------------------------------------------------------------------------------------------------------------------------------------------------------------------------------------------------------------------------------------------------------------------------------------------------------------------------------------|---------------------------|--------------------------|
| Здание | | | |
| вид объекта недвижимости | | | |
| Лист № __ Раздела 1 | Всего листов раздела 1 : __ | Всего разделов: __ | Всего листов выписки: __ |
| 30.01.2021 № 99/2021/372946002 | | | |
| Кадастровый номер: | | 77:06:0012015:1293 | |
| Кадастровые номера иных объектов недвижимости, в пределах которых расположен объект недвижимости: | 77:06:0012015:7511 | | |
| Кадастровые номера помещений, машино-мест, расположенных в здании или сооружении: | 77:06:0012015:3602 | | |
| Кадастровые номера объектов недвижимости, из которых образован объект недвижимости: | данные отсутствуют | | |
| Кадастровые номера образованных объектов недвижимости: | данные отсутствуют | | |
| Сведения о включении объекта недвижимости в состав предприятия как имущественного комплекса: | | | |
| Сведения о включении объекта недвижимости в состав единого недвижимого комплекса: | | | |
| Кадастровый номер земельного участка, если входящие в состав единого недвижимого комплекса объекты недвижимости расположены на одном земельном участке | данные отсутствуют | | |
| Виды разрешенного использования: | данные отсутствуют | | |
| Сведения о включении объекта недвижимости в реестр объектов культурного наследия: | данные отсутствуют | | |
| Сведения о кадастровом инженере: | данные отсутствуют | | |
| Статус записи об объекте недвижимости: | Сведения об объекте недвижимости имеют статус "актуальные, ранее учтенные" | | |
| Особые отметки: | Сведения о назначении, количестве этажей, в том числе подземных этажей имеют статус «Актуальные незасвидетельствованные». Право (ограничение права, обременение объекта недвижимости) зарегистрировано на данный объект недвижимости с назначением отсутствует, количеством этажей, в том числе подземных этажей отсутствует. Сведения необходимые для заполнения раздела 6 отсутствуют. Сведения необходимые для заполнения раздела 6.1 отсутствуют. Сведения необходимые для заполнения раздела 8 отсутствуют. | | |
| Получатель выписки: | Казанкова Елена Владимировна | | |
| Государственный регистратор | | | ФГИС ЕГРН |
| полное наименование должности | | подпись | инициалы, фамилия |

М.П.

Выписка из Единого государственного реестра недвижимости об объекте недвижимости
Сведения о зарегистрированных правах

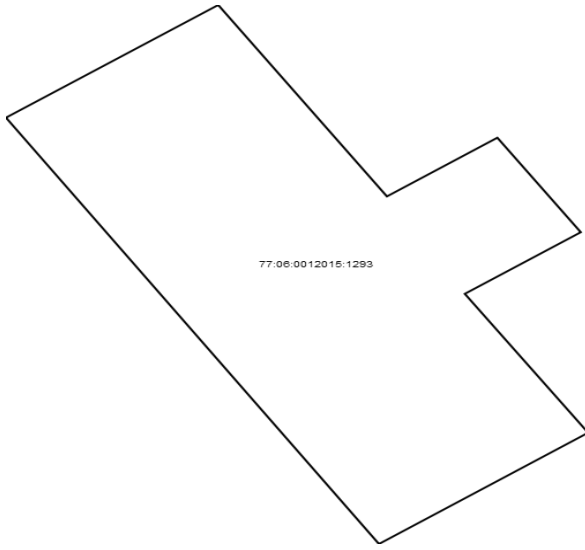
| | | | |
|------------------------------------------------------------------------------------------|------------------------------------------------------------------------------------------|----------------------------------------------------------------------------------------------------------------------------------------------------------------------------------------------------------------------------------------------------------------------------------------|------------------------|
| Здание | | | |
| вид объекта недвижимости | | | |
| Лист № ____ Раздела 2 | Всего листов раздела 2 : ____ | Всего разделов: ____ | |
| Всего листов выписки: ____ | | | |
| 30.01.2021 № 99/2021/372946002 | | | |
| Кадастровый номер: | | 77:06:0012015:1293 | |
| 1. | Правообладатель (правообладатели): | 1.1. Закрытое акционерное общество "Уют кемпинг Бутово", ИНН: 7737101719 | |
| 2. | Вид, номер и дата государственной регистрации права: | 2.1. Собственность, № 77-77-12/035/2013-446 от 30.08.2013 | |
| Ограничение прав и обременение объекта недвижимости: | | | |
| 3. | 3.1.1. | вид: | Запрещение регистрации |
| | | дата государственной регистрации: | 10.12.2020 |
| | номер государственной регистрации: | 77:06:0012015:1293-77/055/2020-2 | |
| | срок, на который установлено ограничение прав и обременение объекта недвижимости: | | |
| | лицо, в пользу которого установлено ограничение прав и обременение объекта недвижимости: | не определено | |
| | основание государственной регистрации: | ' Выписка № 5185118550 из постановления № 141946085/7739 (ИП № 6042/20/77039-ИП от 2020-01-27, возбужденный на основании ИЛ: ФС № ФС 033132321 от 2019-08-14, выдавший орган: Арбитражный суд города Москвы) ' №141946085/7739 от 07.12.2020, МОСП по ОИПНХ ГУФССП России по г. Москве | |
| | 3.1.2. | вид: | Запрещение регистрации |
| дата государственной регистрации: | | 13.05.2020 | |
| номер государственной регистрации: | | 77:06:0012015:1293-77/003/2020-2 | |
| срок, на который установлено ограничение прав и обременение объекта недвижимости: | | | |
| лицо, в пользу которого установлено ограничение прав и обременение объекта недвижимости: | | | |
| основание государственной регистрации: | | | |
| Государственный регистратор | | ФГИС ЕГРН | |
| полное наименование должности | | подпись | |
| | | инициалы, фамилия | |

М.П.

| | | | |
|------------------------------------------------------------------------------------------|----------------------------------------------------------------------------------------------------------------------------------------------------------------------------------------------------------------------------------------------------------------|-----------------------------------------------------------------------------------|----------------------------------|
| Здание | | | |
| вид объекта недвижимости | | | |
| Лист № ____ Раздела <u>2</u> | Всего листов раздела <u>2</u> : ____ | Всего разделов: ____ | |
| 30.01.2021 № 99/2021/372946002 | | | |
| Кадастровый номер: | | 77:06:0012015:1293 | |
| 3.1.3. | вид: | Запрещение регистрации | |
| | дата государственной регистрации: | 16.04.2019 | |
| | номер государственной регистрации: | 77:06:0012015:1293-77/005/2019-1 | |
| | срок, на который установлено ограничение прав и обременение объекта недвижимости: | | |
| | лицо, в пользу которого установлено ограничение прав и обременение объекта недвижимости: | | |
| | основание государственной регистрации: | | |
| | 3.1.4. | вид: | Запрещение регистрации |
| | | дата государственной регистрации: | 13.08.2020 |
| | | номер государственной регистрации: | 77:06:0012015:1293-77/055/2020-1 |
| | | срок, на который установлено ограничение прав и обременение объекта недвижимости: | |
| лицо, в пользу которого установлено ограничение прав и обременение объекта недвижимости: | | не определено | |
| основание государственной регистрации: | 'Постановление о запрете на совершение действий по регистрации' №772302612/7732 от 04.08.2020, Зюзинский ОСП, Зюзинский Отдел судебных приставов города Москвы | | |
| 5. | Заявленные в судебном порядке права требования: | данные отсутствуют | |
| 6. | Сведения о возражении в отношении зарегистрированного права: | данные отсутствуют | |
| 7. | Сведения о наличии решения об изъятии объекта недвижимости для государственных и муниципальных нужд: | данные отсутствуют | |
| 8. | Сведения о невозможности государственной регистрации без личного участия правообладателя или его законного представителя: | | |
| 9. | Правопритязания и сведения о наличии поступивших, но не рассмотренных заявлений о проведении государственной регистрации права (перехода, прекращения права), ограничения права или обременения объекта недвижимости, сделки в отношении объекта недвижимости: | данные отсутствуют | |
| 10. | Сведения об осуществлении государственной регистрации сделки, права, ограничения права без необходимого в силу закона согласия третьего лица, органа: | данные отсутствуют | |
| Государственный регистратор | | ФГИС ЕГРН | |
| полное наименование должности | | подпись | |
| | | инициалы, фамилия | |

М.П.

Выписка из Единого государственного реестра недвижимости об объекте недвижимости
Описание местоположения объекта недвижимости

| | | | |
|-----------------------------------------------------------------------------------------------|--------------------------------------|---------------------------|----------------------------|
| Здание | | | |
| вид объекта недвижимости | | | |
| Лист № ____ Раздела <u>5</u> | Всего листов раздела <u>5</u> : ____ | Всего разделов: ____ | Всего листов выписки: ____ |
| 30.01.2021 № 99/2021/372946002 | | | |
| Кадастровый номер: | | 77:06:0012015:1293 | |
| Схема расположения объекта недвижимости (части объекта недвижимости) на земельном участке(ах) | | | |
|  | | | |
| Масштаб 1: | Условные обозначения: | | |
| Государственный регистратор | | | ФГИС ЕГРН |
| полное наименование должности | | подпись | инициалы, фамилия |

М.П.

Выписка из Единого государственного реестра недвижимости об объекте недвижимости
Описание местоположения объекта недвижимости

| Здание | | | | | | |
|-----------------------------------------------------------------------------------------|---------------|----------------------------------------|--------------------|---------------------------------------------------------------------------------------|--------------------|----------------------------|
| вид объекта недвижимости | | | | | | |
| Лист № ____ Раздела 5.1 | | Всего листов раздела 5.1 : ____ | | Всего разделов: ____ | | Всего листов выписки: ____ |
| 30.01.2021 № 99/2021/372946002 | | | | | | |
| Кадастровый номер: | | | | 77:06:0012015:1293 | | |
| 1. Сведения о координатах характерных точек контура объекта недвижимости | | | | | | |
| Система координат: СК кадастрового округа | | | | | | |
| Зона № | | | | | | |
| Номер точки | Координаты, м | | Радиус, м | Средняя квадратическая погрешность определения координат характерных точек контура, м | Глубина, высота, м | |
| | X | Y | | | H1 | H2 |
| 1 | 2 | 3 | 4 | 5 | 6 | 7 |
| 1 | -13864.72 | 4914.78 | данные отсутствуют | данные отсутствуют | | |
| 2 | -13862.36 | 4918.24 | данные отсутствуют | данные отсутствуют | | |
| 3 | -13866.37 | 4920.99 | данные отсутствуют | данные отсутствуют | | |
| 4 | -13865.14 | 4922.79 | данные отсутствуют | данные отсутствуют | | |
| 5 | -13867.12 | 4924.15 | данные отсутствуют | данные отсутствуют | | |
| 6 | -13868.41 | 4922.26 | данные отсутствуют | данные отсутствуют | | |
| 7 | -13871.32 | 4924.27 | данные отсутствуют | данные отсутствуют | | |
| 8 | -13873.65 | 4920.86 | данные отсутствуют | данные отсутствуют | | |
| 1 | -13864.72 | 4914.78 | данные отсутствуют | данные отсутствуют | | |
| 2. Сведения о предельных высоте и глубине конструктивных элементов объекта недвижимости | | | | | | |
| Предельная глубина конструктивных элементов объекта недвижимости, м | | | | данные отсутствуют | | |
| Предельная высота конструктивных элементов объекта недвижимости, м | | | | данные отсутствуют | | |
| Государственный регистратор | | | | | | ФГИС ЕГРН |
| полное наименование должности | | | | подпись | | инициалы, фамилия |

М.П.

Выписка из Единого государственного реестра недвижимости об объекте недвижимости

Описание местоположения объекта недвижимости

| | | | |
|---------------------------------------|--------------------------------------|---------------------------|--------------------------|
| Здание | | | |
| вид объекта недвижимости | | | |
| Лист № __ Раздела 5.1 | Всего листов раздела 5.1 : __ | Всего разделов: __ | Всего листов выписки: __ |
| 30.01.2021 № 99/2021/372946002 | | | |
| Кадастровый номер: | | 77:06:0012015:1293 | |

3. Сведения о характерных точках пересечения контура объекта недвижимости с контуром (контурами) иных зданий, сооружений, объектов незавершенного строительства

Система координат: СК кадастрового округа

Зона №

| Номера характерных точек контура | Координаты, м | | Средняя квадратическая погрешность определения координат характерных точек контура, м | Глубина, высота, м | | Кадастровые номера иных объектов недвижимости, с контурами которых пересекается контур данного объекта недвижимости |
|----------------------------------|---------------|---|---------------------------------------------------------------------------------------|--------------------|----|---------------------------------------------------------------------------------------------------------------------|
| | X | Y | | H1 | H2 | |
| 1 | 2 | 3 | 4 | 5 | 6 | 7 |
| | | | | | | |

| | | |
|-------------------------------|---------|-------------------|
| Государственный регистратор | | ФГИС ЕГРН |
| полное наименование должности | подпись | инициалы, фамилия |

М.П.

Выписка из Единого государственного реестра недвижимости об объекте недвижимости
Перечень помещений, машино-мест, расположенных в здании, сооружении

| Здание | | | | | | |
|---------------------------------------|-------------------------------------------|------------------------------------|----------------------------------------------------------------|---------------------------|--------------------------------|--------------------------|
| вид объекта недвижимости | | | | | | |
| Лист № __ Раздела <u>7</u> | | Всего листов раздела <u>7</u> : __ | | Всего разделов: __ | | Всего листов выписки: __ |
| 30.01.2021 № 99/2021/372946002 | | | | | | |
| Кадастровый номер: | | | | 77:06:0012015:1293 | | |
| № п/п | Кадастровый номер помещения, машино-места | Номер этажа (этажей) | Обозначение (номер) помещения, машино-места на поэтажном плане | Назначение помещения | Вид разрешенного использования | Площадь, м ² |
| 1 | 77:06:0012015:3602 | данные отсутствуют № 1 | 2900671/0001 | данные отсутствуют | данные отсутствуют | 71.5 |
| Государственный регистратор | | | | ФГИС ЕГРН | | |
| полное наименование должности | | | | подпись | инициалы, фамилия | |

М.П.

ФГИС ЕГРН

полное наименование органа регистрации прав

Раздел 1

Выписка из Единого государственного реестра недвижимости об объекте недвижимости
Сведения о характеристиках объекта недвижимости

На основании запроса от 29.01.2021 г., поступившего на рассмотрение 30.01.2021 г., сообщаем, что согласно записям Единого государственного реестра недвижимости:

| | | |
|-------------------------------------------------------|-----------------------------------------------------|---------------------|
| Здание | | |
| вид объекта недвижимости | | |
| Лист № ___ Раздела 1 | Всего листов раздела 1 : ___ | Всего разделов: ___ |
| Всего листов выписки: ___ | | |
| 30.01.2021 № 99/2021/372941986 | | |
| Кадастровый номер: | 77:06:0012015:1268 | |
| Номер кадастрового квартала: | 77:06:0012015 | |
| Дата присвоения кадастрового номера: | 26.05.2012 | |
| Ранее присвоенный государственный учетный номер: | 2900646, 2900646, 77-77-12/006/2013-349 | |
| Адрес: | г Москва, Улица Большая Бутовская, вл 11, строен 16 | |
| Площадь, м²: | 73.7 | |
| Назначение: | данные отсутствуют | |
| Наименование: | Здание | |
| Количество этажей, в том числе подземных этажей: | 1 | |
| Материал наружных стен: | данные отсутствуют | |
| Год ввода в эксплуатацию по завершении строительства: | 1963 | |
| Год завершения строительства: | 1963 | |
| Кадастровая стоимость, руб.: | 1312711.24 | |
| Государственный регистратор | | ФГИС ЕГРН |
| полное наименование должности | подпись | инициалы, фамилия |

М.П.

Выписка из Единого государственного реестра недвижимости об объекте недвижимости
Сведения о характеристиках объекта недвижимости

На основании запроса от 29.01.2021 г., поступившего на рассмотрение 30.01.2021 г., сообщаем, что согласно записям Единого государственного реестра недвижимости:

| | | | |
|--------------------------------------------------------------------------------------------------------------------------------------------------------|------------------------------------------------------------------------------------------------------------------------------------------------------------------------------------------------------------------------------------------------------------------------------------------------------------------------------------------------------------------------------------------------------------------------------------------------------------------------------------------------------------------|---------------------------|--------------------------|
| Здание | | | |
| вид объекта недвижимости | | | |
| Лист № __ Раздела 1 | Всего листов раздела 1 : __ | Всего разделов: __ | Всего листов выписки: __ |
| 30.01.2021 № 99/2021/372941986 | | | |
| Кадастровый номер: | | 77:06:0012015:1268 | |
| Кадастровые номера иных объектов недвижимости, в пределах которых расположен объект недвижимости: | 77:06:0012015:7511 | | |
| Кадастровые номера помещений, машино-мест, расположенных в здании или сооружении: | 77:06:0012015:3558, 77:06:0012015:3559 | | |
| Кадастровые номера объектов недвижимости, из которых образован объект недвижимости: | данные отсутствуют | | |
| Кадастровые номера образованных объектов недвижимости: | данные отсутствуют | | |
| Сведения о включении объекта недвижимости в состав предприятия как имущественного комплекса: | | | |
| Сведения о включении объекта недвижимости в состав единого недвижимого комплекса: | | | |
| Кадастровый номер земельного участка, если входящие в состав единого недвижимого комплекса объекты недвижимости расположены на одном земельном участке | данные отсутствуют | | |
| Виды разрешенного использования: | данные отсутствуют | | |
| Сведения о включении объекта недвижимости в реестр объектов культурного наследия: | данные отсутствуют | | |
| Сведения о кадастровом инженерере: | данные отсутствуют | | |
| Статус записи об объекте недвижимости: | Сведения об объекте недвижимости имеют статус "актуальные, ранее учтенные" | | |
| Особые отметки: | Сведения о назначении, количестве этажей, в том числе подземных этажей имеют статус «Актуальные незасвидетельствованные». Право (ограничение права, обременение объекта недвижимости) зарегистрировано на данный объект недвижимости с назначением отсутствует, количеством этажей, в том числе подземных этажей отсутствует. Сведения необходимые для заполнения раздела 6 отсутствуют. Сведения необходимые для заполнения раздела 6.1 отсутствуют. Сведения необходимые для заполнения раздела 8 отсутствуют. | | |
| Получатель выписки: | Казанкова Елена Владимировна | | |
| Государственный регистратор | | | ФГИС ЕГРН |
| полное наименование должности | | подпись | инициалы, фамилия |

М.П.

Выписка из Единого государственного реестра недвижимости об объекте недвижимости
Сведения о зарегистрированных правах

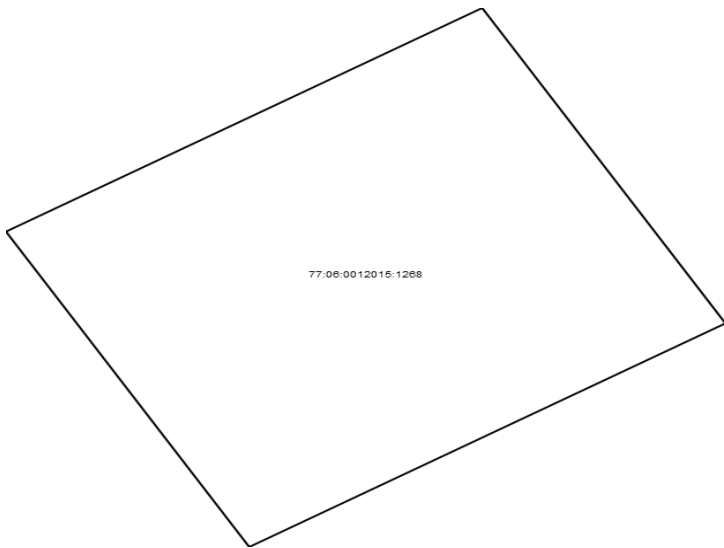
| | | |
|---------------------------------------------------------|--------------------------------------------------------------------------------------------------------------------------------------------------------------------------------------------------------------------------------------------------------------------------------------|---------------------------------------------------------------------|
| Здание | | |
| вид объекта недвижимости | | |
| Лист № ____ Раздела <u>2</u> | Всего листов раздела <u>2</u> : ____ | Всего разделов: ____ |
| Всего листов выписки: ____ | | |
| 30.01.2021 № 99/2021/372941986 | | |
| Кадастровый номер: | | 77:06:0012015:1268 |
| 1. Правообладатель (правообладатели): | 1.1. | Закрытое акционерное общество "Уют кемпинг Бутово", ИНН: 7737101719 |
| 2. Вид, номер и дата государственной регистрации права: | 2.1. | Собственность, № 77-77-12/006/2013-349 от 30.08.2013 |
| Ограничение прав и обременение объекта недвижимости: | | |
| 3.1.1. | вид: | Запрещение регистрации |
| | дата государственной регистрации: | 13.05.2020 |
| | номер государственной регистрации: | 77:06:0012015:1268-77/003/2020-2 |
| | срок, на который установлено ограничение прав и обременение объекта недвижимости: | |
| | лицо, в пользу которого установлено ограничение прав и обременение объекта недвижимости: | |
| | основание государственной регистрации: | |
| 3.1.2. | вид: | Запрещение регистрации |
| | дата государственной регистрации: | 10.12.2020 |
| | номер государственной регистрации: | 77:06:0012015:1268-77/055/2020-2 |
| | срок, на который установлено ограничение прав и обременение объекта недвижимости: | |
| | лицо, в пользу которого установлено ограничение прав и обременение объекта недвижимости: | не определено |
| основание государственной регистрации: | 'Выписка № 5185118550 из постановления № 141946085/7739 (ИП № 6042/20/77039-ИП от 2020-01-27, возбужденный на основании ИЛ: ФС № ФС 033132321 от 2019-08-14, выдавший орган: Арбитражный суд города Москвы)' №141946085/7739 от 07.12.2020, МОСП по ОИПНХ ГУФССП России по г. Москве | |
| Государственный регистратор | | ФГИС ЕГРН |
| полное наименование должности | | инициалы, фамилия |
| | | подпись |

М.П.

| | | | |
|------------------------------------------------------------------------------------------|----------------------------------------------------------------------------------------------------------------------------------------------------------------------------------------------------------------------------------------------------------------|-----------------------------------------------------------------------------------|----------------------------------|
| Здание | | | |
| вид объекта недвижимости | | | |
| Лист № ____ Раздела 2 | Всего листов раздела 2 : ____ | Всего разделов: ____ | |
| Всего листов выписки: ____ | | | |
| 30.01.2021 № 99/2021/372941986 | | | |
| Кадастровый номер: | | 77:06:0012015:1268 | |
| 3.1.3. | вид: | Запрещение регистрации | |
| | дата государственной регистрации: | 16.04.2019 | |
| | номер государственной регистрации: | 77:06:0012015:1268-77/005/2019-1 | |
| | срок, на который установлено ограничение прав и обременение объекта недвижимости: | | |
| | лицо, в пользу которого установлено ограничение прав и обременение объекта недвижимости: | | |
| | основание государственной регистрации: | | |
| | 3.1.4. | вид: | Запрещение регистрации |
| | | дата государственной регистрации: | 13.08.2020 |
| | | номер государственной регистрации: | 77:06:0012015:1268-77/055/2020-1 |
| | | срок, на который установлено ограничение прав и обременение объекта недвижимости: | |
| лицо, в пользу которого установлено ограничение прав и обременение объекта недвижимости: | | не определено | |
| основание государственной регистрации: | 'Постановление о запрете на совершение действий по регистрации' №772302612/7732 от 04.08.2020, Зюзинский ОСП, Зюзинский Отдел судебных приставов города Москвы | | |
| 5. | Заявленные в судебном порядке права требования: | данные отсутствуют | |
| 6. | Сведения о возражении в отношении зарегистрированного права: | данные отсутствуют | |
| 7. | Сведения о наличии решения об изъятии объекта недвижимости для государственных и муниципальных нужд: | данные отсутствуют | |
| 8. | Сведения о невозможности государственной регистрации без личного участия правообладателя или его законного представителя: | | |
| 9. | Правопритязания и сведения о наличии поступивших, но не рассмотренных заявлений о проведении государственной регистрации права (перехода, прекращения права), ограничения права или обременения объекта недвижимости, сделки в отношении объекта недвижимости: | данные отсутствуют | |
| 10. | Сведения об осуществлении государственной регистрации сделки, права, ограничения права без необходимого в силу закона согласия третьего лица, органа: | данные отсутствуют | |
| Государственный регистратор | | ФГИС ЕГРН | |
| полное наименование должности | | подпись | |
| | | инициалы, фамилия | |

М.П.

Выписка из Единого государственного реестра недвижимости об объекте недвижимости
Описание местоположения объекта недвижимости

| | | | |
|-----------------------------------------------------------------------------------------------|--------------------------------------|---------------------------|----------------------------|
| Здание | | | |
| вид объекта недвижимости | | | |
| Лист № ____ Раздела <u>5</u> | Всего листов раздела <u>5</u> : ____ | Всего разделов: ____ | Всего листов выписки: ____ |
| 30.01.2021 № 99/2021/372941986 | | | |
| Кадастровый номер: | | 77:06:0012015:1268 | |
| Схема расположения объекта недвижимости (части объекта недвижимости) на земельном участке(ах) | | | |
|  | | | |
| Масштаб 1: | Условные обозначения: | | |
| Государственный регистратор | | | ФГИС ЕГРН |
| полное наименование должности | подпись | инициалы, фамилия | |

М.П.

Выписка из Единого государственного реестра недвижимости об объекте недвижимости
Описание местоположения объекта недвижимости

| Здание | | | | | | |
|-----------------------------------------------------------------------------------------|--------------------|----------------------------------------|--------------------|---------------------------------------------------------------------------------------|----------------------------|----|
| вид объекта недвижимости | | | | | | |
| Лист № | Раздела 5.1 | Всего листов раздела 5.1 : ____ | | Всего разделов: ____ | Всего листов выписки: ____ | |
| 30.01.2021 № 99/2021/372941986 | | | | | | |
| Кадастровый номер: | | | | 77:06:0012015:1268 | | |
| 1. Сведения о координатах характерных точек контура объекта недвижимости | | | | | | |
| Система координат: СК кадастрового округа | | | | | | |
| Зона № | | | | | | |
| Номер точки | Координаты, м | | Радиус, м | Средняя квадратическая погрешность определения координат характерных точек контура, м | Глубина, высота, м | |
| | X | Y | | | H1 | H2 |
| 1 | 2 | 3 | 4 | 5 | 6 | 7 |
| 1 | -13861.82 | 5030.35 | данные отсутствуют | данные отсутствуют | | |
| 2 | -13856.8 | 5038.67 | данные отсутствуют | данные отсутствуют | | |
| 3 | -13863.88 | 5042.92 | данные отсутствуют | данные отсутствуют | | |
| 4 | -13868.9 | 5034.6 | данные отсутствуют | данные отсутствуют | | |
| 1 | -13861.82 | 5030.35 | данные отсутствуют | данные отсутствуют | | |
| 2. Сведения о предельных высоте и глубине конструктивных элементов объекта недвижимости | | | | | | |
| Предельная глубина конструктивных элементов объекта недвижимости, м | | | | данные отсутствуют | | |
| Предельная высота конструктивных элементов объекта недвижимости, м | | | | данные отсутствуют | | |
| Государственный регистратор | | | | | ФГИС ЕГРН | |
| полное наименование должности | | | | подпись | инициалы, фамилия | |

М.П.

Выписка из Единого государственного реестра недвижимости об объекте недвижимости

Описание местоположения объекта недвижимости

| | | | |
|---------------------------------------|--------------------------------------|---------------------------|--------------------------|
| Здание | | | |
| вид объекта недвижимости | | | |
| Лист № __ Раздела 5.1 | Всего листов раздела 5.1 : __ | Всего разделов: __ | Всего листов выписки: __ |
| 30.01.2021 № 99/2021/372941986 | | | |
| Кадастровый номер: | | 77:06:0012015:1268 | |

3. Сведения о характерных точках пересечения контура объекта недвижимости с контуром (контурами) иных зданий, сооружений, объектов незавершенного строительства

Система координат: СК кадастрового округа

Зона №

| Номера характерных точек контура | Координаты, м | | Средняя квадратическая погрешность определения координат характерных точек контура, м | Глубина, высота, м | | Кадастровые номера иных объектов недвижимости, с контурами которых пересекается контур данного объекта недвижимости |
|----------------------------------|---------------|---|---------------------------------------------------------------------------------------|--------------------|----|---------------------------------------------------------------------------------------------------------------------|
| | X | Y | | H1 | H2 | |
| 1 | 2 | 3 | 4 | 5 | 6 | 7 |
| | | | | | | |

| | | |
|-------------------------------|---------|-------------------|
| Государственный регистратор | | ФГИС ЕГРН |
| полное наименование должности | подпись | инициалы, фамилия |

М.П.

Выписка из Единого государственного реестра недвижимости об объекте недвижимости
Перечень помещений, машино-мест, расположенных в здании, сооружении

| Здание | | | | | | |
|---------------------------------------|-------------------------------------------|------------------------------------|----------------------------------------------------------------|---------------------------|--------------------------------|--------------------------|
| вид объекта недвижимости | | | | | | |
| Лист № __ Раздела <u>7</u> | | Всего листов раздела <u>7</u> : __ | | Всего разделов: __ | | Всего листов выписки: __ |
| 30.01.2021 № 99/2021/372941986 | | | | | | |
| Кадастровый номер: | | | | 77:06:0012015:1268 | | |
| № п/п | Кадастровый номер помещения, машино-места | Номер этажа (этажей) | Обозначение (номер) помещения, машино-места на поэтажном плане | Назначение помещения | Вид разрешенного использования | Площадь, м ² |
| 1 | 77:06:0012015:3558 | данные отсутствуют № 1 | 2900646/0001 | данные отсутствуют | данные отсутствуют | 36.7 |
| 2 | 77:06:0012015:3559 | данные отсутствуют № 1 | 2900646/0002 | данные отсутствуют | данные отсутствуют | 37 |
| Государственный регистратор | | | | | | ФГИС ЕГРН |
| полное наименование должности | | | | подпись | | инициалы, фамилия |

М.П.

ФГИС ЕГРН

полное наименование органа регистрации прав

Раздел 1

Выписка из Единого государственного реестра недвижимости об объекте недвижимости
Сведения о характеристиках объекта недвижимости

На основании запроса от 26.07.2022 г., поступившего на рассмотрение 26.07.2022 г., сообщаем, что согласно записям Единого государственного реестра недвижимости:

| | | |
|-------------------------------------------------------|--------------------------------------------------------------------------------------------|---------------------|
| Здание | | |
| вид объекта недвижимости | | |
| Лист № ___ Раздела 1 | Всего листов раздела 1 : ___ | Всего разделов: ___ |
| Всего листов выписки: ___ | | |
| 26.07.2022 № 99/2022/483462409 | | |
| Кадастровый номер: | 77:06:0012015:1247 | |
| Номер кадастрового квартала: | 77:06:0012015 | |
| Дата присвоения кадастрового номера: | 26.05.2012 | |
| Ранее присвоенный государственный учетный номер: | Инвентарный номер: 2900625, Условный номер: 2900625, Условный номер: 77-77-12/006/2013-341 | |
| Адрес: | г Москва, ул Большая Бутовская, вл 11, строен 20 | |
| Площадь, м ² : | 4.8 | |
| Назначение: | Нежилое здание | |
| Наименование: | Здание | |
| Количество этажей, в том числе подземных этажей: | 1 | |
| Материал наружных стен: | Кирпичные | |
| Год ввода в эксплуатацию по завершении строительства: | 1970 | |
| Год завершения строительства: | 1970 | |
| Кадастровая стоимость, руб.: | 234837.79 | |
| Государственный регистратор | | ФГИС ЕГРН |
| полное наименование должности | подпись | инициалы, фамилия |

М.П.

Выписка из Единого государственного реестра недвижимости об объекте недвижимости
Сведения о характеристиках объекта недвижимости

На основании запроса от 26.07.2022 г., поступившего на рассмотрение 26.07.2022 г., сообщаем, что согласно записям Единого государственного реестра недвижимости:

| | | | |
|--------------------------------------------------------------------------------------------------------------------------------------------------------|------------------------------------------------------------------------------------------------------------------------------------------------------------------------------------------------------------------------------------------------------------------------------------------------------------------------------------------------------------------------------------------------------------------------------------------------------------------------------------------------------------------|----------------------------|----------------------------------|
| Здание | | | |
| вид объекта недвижимости | | | |
| Лист № <u> </u> Раздела <u>1</u> | Всего листов раздела <u>1</u> : <u> </u> | Всего разделов: <u> </u> | Всего листов выписки: <u> </u> |
| 26.07.2022 № 99/2022/483462409 | | | |
| Кадастровый номер: | | 77:06:0012015:1247 | |
| Кадастровые номера иных объектов недвижимости, в пределах которых расположен объект недвижимости: | 77:06:0012015:7511 | | |
| Кадастровые номера помещений, машино-мест, расположенных в здании или сооружении: | 77:06:0012015:3520 | | |
| Кадастровые номера объектов недвижимости, из которых образован объект недвижимости: | данные отсутствуют | | |
| Кадастровые номера образованных объектов недвижимости: | данные отсутствуют | | |
| Сведения о включении объекта недвижимости в состав предприятия как имущественного комплекса: | | | |
| Сведения о включении объекта недвижимости в состав единого недвижимого комплекса: | | | |
| Кадастровый номер земельного участка, если входящие в состав единого недвижимого комплекса объекты недвижимости расположены на одном земельном участке | данные отсутствуют | | |
| Виды разрешенного использования: | данные отсутствуют | | |
| Сведения о включении объекта недвижимости в реестр объектов культурного наследия: | данные отсутствуют | | |
| Сведения о кадастровом инженерере: | данные отсутствуют | | |
| Статус записи об объекте недвижимости: | Сведения об объекте недвижимости имеют статус "актуальные, ранее учтенные" | | |
| Особые отметки: | Сведения о назначении, количестве этажей, в том числе подземных этажей имеют статус «Актуальные незасвидетельствованные». Право (ограничение права, обременение объекта недвижимости) зарегистрировано на данный объект недвижимости с назначением отсутствует, количеством этажей, в том числе подземных этажей отсутствует. Сведения необходимые для заполнения раздела 6 отсутствуют. Сведения необходимые для заполнения раздела 6.1 отсутствуют. Сведения необходимые для заполнения раздела 8 отсутствуют. | | |
| Получатель выписки: | Казанкова Елена Владимировна | | |
| Государственный регистратор | | | ФГИС ЕГРН |
| полное наименование должности | | подпись | инициалы, фамилия |

М.П.

Выписка из Единого государственного реестра недвижимости об объекте недвижимости
Сведения о зарегистрированных правах

| | | | |
|------------------------------------------------------|------------------------------------------------------------------------------------------|-----------------------------------------------------------------------------------------------------------------------------------------------------------------------------------------------------------------------------------------------------------------------------------|---------------------------------------------------------------------------------------------------------------------------------------------------------------------------------------------------------------------------------------------------------------------------|
| Здание | | | |
| вид объекта недвижимости | | | |
| Лист № ____ Раздела <u>2</u> | Всего листов раздела <u>2</u> : ____ | Всего разделов: ____ | Всего листов выписки: ____ |
| 26.07.2022 № 99/2022/483462409 | | | |
| Кадастровый номер: | | 77:06:0012015:1247 | |
| 1. | Правообладатель (правообладатели): | 1.1. | Закрытое акционерное общество "Уют кемпинг Бутово", ИНН: 7737101719 |
| 2. | Вид, номер и дата государственной регистрации права: | 2.1. | Собственность, № 77-77-12/006/2013-341 от 30.08.2013 |
| Ограничение прав и обременение объекта недвижимости: | | | |
| 3. | 3.1.1. | вид: | Запрещение регистрации |
| | | дата государственной регистрации: | 08.02.2021 |
| | | номер государственной регистрации: | 77:06:0012015:1247-77/055/2021-4 |
| | | срок, на который установлено ограничение прав и обременение объекта недвижимости: | |
| | | лицо, в пользу которого установлено ограничение прав и обременение объекта недвижимости: | не определено |
| | | основание государственной регистрации: | 'Выписка №5316120675 из постановления №789123681/7732 (ИП № 53059/20/77032-ИП Дата возбуждения ИП 2020-06-09, возбужденный на основании ИД: фс 033132322 Дата ИД 2019-08-14, выдавший орган: Арбитражный суд города Москвы)' №789123681/7732 от 03.02.2021, Зюзинский ОСП |
| | | вид: | Запрещение регистрации |
| | | дата государственной регистрации: | 01.02.2022 |
| | | номер государственной регистрации: | 77:06:0012015:1247-77/055/2022-5 |
| | | срок, на который установлено ограничение прав и обременение объекта недвижимости: | |
| 3.1.2. | лицо, в пользу которого установлено ограничение прав и обременение объекта недвижимости: | Не определено | |
| | основание государственной регистрации: | 'Выписка № 5938069659 из постановления № 154997398/7739 (ИП № 3260/22/77039-ИП от 2022-01-20, возбужденный на основании ИД: № ФС 037924976 от 2021-09-24, выдавший орган: Арбитражный суд города Москвы)' №154997398/7739 от 31.01.2022, МОСП по ОИПНХ ГУФССП России по г. Москве | |
| | | | |
| Государственный регистратор | | | ФГИС ЕГРН |
| полное наименование должности | | подпись | инициалы, фамилия |

М.П.

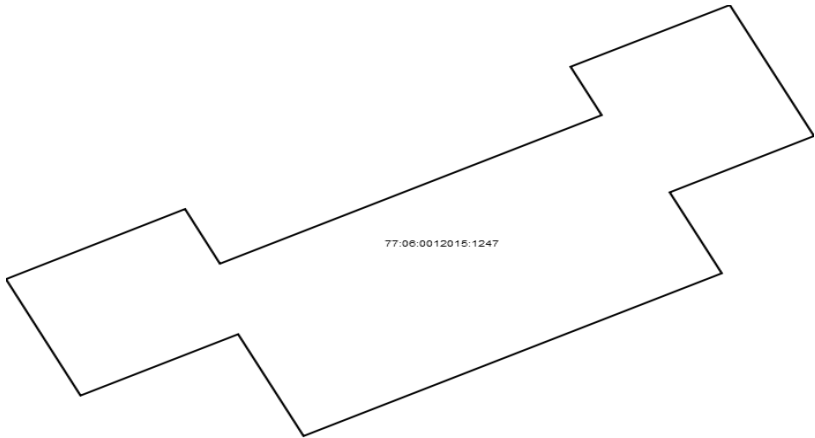
| | | | |
|------------------------------------------------------------------------------------------|------------------------------------------------------------------------------------------|----------------------------------------------------------------------------------------------------------------------------------------------------------------|----------------------------------|
| Здание | | | |
| вид объекта недвижимости | | | |
| Лист № ____ Раздела 2 | Всего листов раздела 2 : ____ | Всего разделов: ____ | |
| 26.07.2022 № 99/2022/483462409 | | | |
| Кадастровый номер: | | 77:06:0012015:1247 | |
| 3.1.3. | вид: | Запрещение регистрации | |
| | дата государственной регистрации: | 13.08.2020 | |
| | номер государственной регистрации: | 77:06:0012015:1247-77/055/2020-1 | |
| | срок, на который установлено ограничение прав и обременение объекта недвижимости: | | |
| | лицо, в пользу которого установлено ограничение прав и обременение объекта недвижимости: | не определено | |
| | основание государственной регистрации: | 'Постановление о запрете на совершение действий по регистрации' №772302612/7732 от 04.08.2020, Зюзинский ОСП, Зюзинский Отдел судебных приставов города Москвы | |
| | 3.1.4. | вид: | Запрещение регистрации |
| | | дата государственной регистрации: | 16.04.2019 |
| | | номер государственной регистрации: | 77:06:0012015:1247-77/005/2019-1 |
| | | срок, на который установлено ограничение прав и обременение объекта недвижимости: | |
| | | лицо, в пользу которого установлено ограничение прав и обременение объекта недвижимости: | |
| | | основание государственной регистрации: | |
| | 3.1.5. | вид: | Запрещение регистрации |
| | | дата государственной регистрации: | 13.05.2020 |
| | | номер государственной регистрации: | 77:06:0012015:1247-77/003/2020-2 |
| срок, на который установлено ограничение прав и обременение объекта недвижимости: | | | |
| лицо, в пользу которого установлено ограничение прав и обременение объекта недвижимости: | | | |
| основание государственной регистрации: | | | |
| Государственный регистратор | | ФГИС ЕГРН | |
| полное наименование должности | | подпись | |
| | | инициалы, фамилия | |

М.П.

| | | |
|-------------------------------------|----------------------------------------------------------------------------------------------------------------------------------------------------------------------------------------------------------------------------------------------------------------|---------------------------------------------------------------------------------------------------------------------------------------------------------------------------------------------------------------------------------------------------------------------------------------|
| Здание | | |
| вид объекта недвижимости | | |
| Лист № <u> </u> Раздела <u>2</u> | Всего листов раздела <u>2</u> : <u> </u> | Всего разделов: <u> </u> |
| 26.07.2022 № 99/2022/483462409 | | |
| Кадастровый номер: | | 77:06:0012015:1247 |
| 3.1.6. | вид: | Запрещение регистрации |
| | дата государственной регистрации: | 14.02.2022 |
| | номер государственной регистрации: | 77:06:0012015:1247-77/055/2022-6 |
| | срок, на который установлено ограничение прав и обременение объекта недвижимости: | |
| | лицо, в пользу которого установлено ограничение прав и обременение объекта недвижимости: | Не определено |
| | основание государственной регистрации: | 'Выписка № 5955830685 из постановления № 155431354/7739 (ИП № 6042/20/77039-ИП от 2020-01-27, возбужденный на основании ИД: № ФС 033132321 от 2019-08-14, выдавший орган: Арбитражный суд города Москвы)' №155431354/7739 от 07.02.2022, МОСП по ОИПНХ ГУФССП России по г. Москве |
| 3.1.7. | вид: | Запрещение регистрации |
| | дата государственной регистрации: | 10.12.2020 |
| | номер государственной регистрации: | 77:06:0012015:1247-77/055/2020-2 |
| | срок, на который установлено ограничение прав и обременение объекта недвижимости: | |
| | лицо, в пользу которого установлено ограничение прав и обременение объекта недвижимости: | не определено |
| | основание государственной регистрации: | ' Выписка № 5185118550 из постановления № 141946085/7739 (ИП № 6042/20/77039-ИП от 2020-01-27, возбужденный на основании ИЛ: ФС № ФС 033132321 от 2019-08-14, выдавший орган: Арбитражный суд города Москвы)' №141946085/7739 от 07.12.2020, МОСП по ОИПНХ ГУФССП России по г. Москве |
| 5. | Заявленные в судебном порядке права требования: | данные отсутствуют |
| 6. | Сведения о возражении в отношении зарегистрированного права: | данные отсутствуют |
| 7. | Сведения о наличии решения об изъятии объекта недвижимости для государственных и муниципальных нужд: | данные отсутствуют |
| 8. | Сведения о невозможности государственной регистрации без личного участия правообладателя или его законного представителя: | |
| 9. | Правопритязания и сведения о наличии поступивших, но не рассмотренных заявлений о проведении государственной регистрации права (перехода, прекращения права), ограничения права или обременения объекта недвижимости, сделки в отношении объекта недвижимости: | данные отсутствуют |
| 10. | Сведения об осуществлении государственной регистрации сделки, права, ограничения права без необходимого в силу закона согласия третьего лица, органа: | данные отсутствуют |
| Государственный регистратор | | ФГИС ЕГРН |
| полное наименование должности | | подпись |
| | | инициалы, фамилия |

М.П.

Выписка из Единого государственного реестра недвижимости об объекте недвижимости
Описание местоположения объекта недвижимости

| | | | |
|-----------------------------------------------------------------------------------------------|--------------------------------------|---------------------------|----------------------------|
| Здание | | | |
| вид объекта недвижимости | | | |
| Лист № ____ Раздела <u>5</u> | Всего листов раздела <u>5</u> : ____ | Всего разделов: ____ | Всего листов выписки: ____ |
| 26.07.2022 № 99/2022/483462409 | | | |
| Кадастровый номер: | | 77:06:0012015:1247 | |
| Схема расположения объекта недвижимости (части объекта недвижимости) на земельном участке(ах) | | | |
|  | | | |
| Масштаб 1: | Условные обозначения: | | |
| Государственный регистратор | | ФГИС ЕГРН | |
| полное наименование должности | | подпись | инициалы, фамилия |

М.П.

Выписка из Единого государственного реестра недвижимости об объекте недвижимости

Описание местоположения объекта недвижимости

| Здание | | | | | | |
|-----------------------------------------------------------------------------------------|---------------|-----------------------------------------|--------------------|---------------------------------------------------------------------------------------|--------------------|-----------------------------|
| вид объекта недвижимости | | | | | | |
| Лист № _____ Раздела 5.1 | | Всего листов раздела 5.1 : _____ | | Всего разделов: _____ | | Всего листов выписки: _____ |
| 26.07.2022 № 99/2022/483462409 | | | | | | |
| Кадастровый номер: | | | | 77:06:0012015:1247 | | |
| 1. Сведения о координатах характерных точек контура объекта недвижимости | | | | | | |
| Система координат: СК кадастрового округа | | | | | | |
| Зона № _____ | | | | | | |
| Номер точки | Координаты, м | | Радиус, м | Средняя квадратическая погрешность определения координат характерных точек контура, м | Глубина, высота, м | |
| | X | Y | | | H1 | H2 |
| 1 | 2 | 3 | 4 | 5 | 6 | 7 |
| 1 | -13764.16 | 4981.3 | данные отсутствуют | данные отсутствуют | | |
| 2 | -13766.95 | 4982.69 | данные отсутствуют | данные отсутствуют | | |
| 3 | -13765.48 | 4985.63 | данные отсутствуют | данные отсутствуют | | |
| 4 | -13767.92 | 4986.85 | данные отсутствуют | данные отсутствуют | | |
| 5 | -13764.02 | 4994.65 | данные отсутствуют | данные отсутствуют | | |
| 6 | -13762.08 | 4993.68 | данные отсутствуют | данные отсутствуют | | |
| 7 | -13760.73 | 4996.37 | данные отсутствуют | данные отсутствуют | | |
| 8 | -13757.59 | 4994.8 | данные отсутствуют | данные отсутствуют | | |
| 9 | -13759.07 | 4991.83 | данные отсутствуют | данные отсутствуют | | |
| 10 | -13760.23 | 4992.41 | данные отсутствуют | данные отсутствуют | | |
| 11 | -13763.79 | 4985.29 | данные отсутствуют | данные отсутствуют | | |
| 12 | -13762.48 | 4984.64 | данные отсутствуют | данные отсутствуют | | |
| 1 | -13764.16 | 4981.3 | данные отсутствуют | данные отсутствуют | | |
| 2. Сведения о предельных высоте и глубине конструктивных элементов объекта недвижимости | | | | | | |
| Предельная глубина конструктивных элементов объекта недвижимости, м | | | | данные отсутствуют | | |
| Предельная высота конструктивных элементов объекта недвижимости, м | | | | данные отсутствуют | | |
| Государственный регистратор | | | | | | ФГИС ЕГРН |
| полное наименование должности | | | | подпись | | инициалы, фамилия |

М.П.

Выписка из Единого государственного реестра недвижимости об объекте недвижимости

Описание местоположения объекта недвижимости

| | | | |
|---------------------------------------|--------------------------------------|---------------------------|--------------------------|
| Здание | | | |
| вид объекта недвижимости | | | |
| Лист № __ Раздела 5.1 | Всего листов раздела 5.1 : __ | Всего разделов: __ | Всего листов выписки: __ |
| 26.07.2022 № 99/2022/483462409 | | | |
| Кадастровый номер: | | 77:06:0012015:1247 | |

3. Сведения о характерных точках пересечения контура объекта недвижимости с контуром (контурами) иных зданий, сооружений, объектов незавершенного строительства

Система координат: СК кадастрового округа

Зона №

| Номера характерных точек контура | Координаты, м | | Средняя квадратическая погрешность определения координат характерных точек контура, м | Глубина, высота, м | | Кадастровые номера иных объектов недвижимости, с контурами которых пересекается контур данного объекта недвижимости |
|----------------------------------|---------------|---|---------------------------------------------------------------------------------------|--------------------|----|---------------------------------------------------------------------------------------------------------------------|
| | X | Y | | H1 | H2 | |
| 1 | 2 | 3 | 4 | 5 | 6 | 7 |
| | | | | | | |

| | | |
|-------------------------------|---------|-------------------|
| Государственный регистратор | | ФГИС ЕГРН |
| полное наименование должности | подпись | инициалы, фамилия |

М.П.

Выписка из Единого государственного реестра недвижимости об объекте недвижимости
Перечень помещений, машино-мест, расположенных в здании, сооружении

| Здание | | | | | | |
|---------------------------------------|-------------------------------------------|--------------------------------------|----------------------------------------------------------------|---------------------------|--------------------------------|----------------------------|
| вид объекта недвижимости | | | | | | |
| Лист № ____ Раздела <u>7</u> | | Всего листов раздела <u>7</u> : ____ | | Всего разделов: ____ | | Всего листов выписки: ____ |
| 26.07.2022 № 99/2022/483462409 | | | | | | |
| Кадастровый номер: | | | | 77:06:0012015:1247 | | |
| № п/п | Кадастровый номер помещения, машино-места | Номер этажа (этажей) | Обозначение (номер) помещения, машино-места на поэтажном плане | Назначение помещения | Вид разрешенного использования | Площадь, м ² |
| 1 | 77:06:0012015:3520 | Этаж № 1 | 2900625/0001 | данные отсутствуют | данные отсутствуют | 4.8 |
| Государственный регистратор | | | | | | ФГИС ЕГРН |
| полное наименование должности | | | | подпись | | инициалы, фамилия |

М.П.

ФГИС ЕГРН

полное наименование органа регистрации прав

Раздел 1

Выписка из Единого государственного реестра недвижимости об объекте недвижимости
Сведения о характеристиках объекта недвижимости

На основании запроса от 26.07.2022 г., поступившего на рассмотрение 26.07.2022 г., сообщаем, что согласно записям Единого государственного реестра недвижимости:

| | | |
|-------------------------------------------------------|-----------------------------------------------------|---------------------|
| Здание | | |
| вид объекта недвижимости | | |
| Лист № ___ Раздела 1 | Всего листов раздела 1 : ___ | Всего разделов: ___ |
| Всего листов выписки: ___ | | |
| 26.07.2022 № 99/2022/483379678 | | |
| Кадастровый номер: | 77:06:0012015:1248 | |
| Номер кадастрового квартала: | 77:06:0012015 | |
| Дата присвоения кадастрового номера: | 26.05.2012 | |
| Ранее присвоенный государственный учетный номер: | Инвентарный номер: 2900626, Условный номер: 2900626 | |
| Адрес: | г Москва, Улица Большая Бутовская, вл 11, строен 11 | |
| Площадь, м²: | 79.6 | |
| Назначение: | Нежилое здание | |
| Наименование: | Здание | |
| Количество этажей, в том числе подземных этажей: | 1 | |
| Материал наружных стен: | Деревянные | |
| Год ввода в эксплуатацию по завершении строительства: | 1987 | |
| Год завершения строительства: | 1987 | |
| Кадастровая стоимость, руб.: | 2156067.89 | |
| Государственный регистратор | | ФГИС ЕГРН |
| полное наименование должности | подпись | инициалы, фамилия |

М.П.

Выписка из Единого государственного реестра недвижимости об объекте недвижимости
Сведения о характеристиках объекта недвижимости

На основании запроса от 26.07.2022 г., поступившего на рассмотрение 26.07.2022 г., сообщаем, что согласно записям Единого государственного реестра недвижимости:

| | | |
|--------------------------------------------------------------------------------------------------------------------------------------------------------|------------------------------------------------------------------------------------------------------------------------------------------------------------------------------------------------------------------------------------------------------------------------------------------------------------------------------------------------------------------------------------------------------------------------------------------------------------------------------------------------------------------|---------------------------|
| Здание | | |
| вид объекта недвижимости | | |
| Лист № <u> </u> Раздела <u> 1 </u> | Всего листов раздела <u> 1 </u> : <u> </u> | Всего разделов: <u> </u> |
| 26.07.2022 № 99/2022/483379678 | | |
| Кадастровый номер: | 77:06:0012015:1248 | |
| Кадастровые номера иных объектов недвижимости, в пределах которых расположен объект недвижимости: | 77:06:0012015:7511 | |
| Кадастровые номера помещений, машино-мест, расположенных в здании или сооружении: | 77:06:0012015:3522, 77:06:0012015:3523, 77:06:0012015:3524, 77:06:0012015:3521 | |
| Кадастровые номера объектов недвижимости, из которых образован объект недвижимости: | данные отсутствуют | |
| Кадастровые номера образованных объектов недвижимости: | данные отсутствуют | |
| Сведения о включении объекта недвижимости в состав предприятия как имущественного комплекса: | | |
| Сведения о включении объекта недвижимости в состав единого недвижимого комплекса: | | |
| Кадастровый номер земельного участка, если входящие в состав единого недвижимого комплекса объекты недвижимости расположены на одном земельном участке | данные отсутствуют | |
| Виды разрешенного использования: | данные отсутствуют | |
| Сведения о включении объекта недвижимости в реестр объектов культурного наследия: | данные отсутствуют | |
| Сведения о кадастровом инженере: | данные отсутствуют | |
| Статус записи об объекте недвижимости: | Сведения об объекте недвижимости имеют статус "актуальные, ранее учтенные" | |
| Особые отметки: | Сведения о назначении, количестве этажей, в том числе подземных этажей имеют статус «Актуальные незасвидетельствованные». Право (ограничение права, обременение объекта недвижимости) зарегистрировано на данный объект недвижимости с назначением отсутствует, количеством этажей, в том числе подземных этажей отсутствует. Сведения необходимые для заполнения раздела 6 отсутствуют. Сведения необходимые для заполнения раздела 6.1 отсутствуют. Сведения необходимые для заполнения раздела 8 отсутствуют. | |
| Получатель выписки: | Казанкова Елена Владимировна | |
| Государственный регистратор | | ФГИС ЕГРН |
| полное наименование должности | подпись | инициалы, фамилия |

М.П.

Выписка из Единого государственного реестра недвижимости об объекте недвижимости
Сведения о зарегистрированных правах

| | | | | |
|------------------------------------------------------------------------------------------|----------------------------------------------------------------------------------------------------------------------------------------------------------------|------------------------------------------------------------------------------------------|-----------------------------------------------------------------------------------------------------------------------------------------------------------------------------------------------------------------------------------------------------------------------------------|----------------------------------|
| Здание | | | | |
| вид объекта недвижимости | | | | |
| Лист № ____ Раздела <u>2</u> | Всего листов раздела <u>2</u> : ____ | Всего разделов: ____ | | |
| Всего листов выписки: ____ | | | | |
| 26.07.2022 № 99/2022/483379678 | | | | |
| Кадастровый номер: | | 77:06:0012015:1248 | | |
| 1. | Правообладатель (правообладатели): | 1.1. Закрытое акционерное общество "Уют кемпинг Бутово", ИНН: 7737101719 | | |
| 2. | Вид, номер и дата государственной регистрации права: | 2.1. Собственность, № 77-77-12/006/2013-355 от 30.08.2013 | | |
| Ограничение прав и обременение объекта недвижимости: | | | | |
| 3. | 3.1.1. | вид: | Запрещение регистрации | |
| | | дата государственной регистрации: | 01.02.2022 | |
| | | номер государственной регистрации: | 77:06:0012015:1248-77/055/2022-5 | |
| | | срок, на который установлено ограничение прав и обременение объекта недвижимости: | | |
| | | лицо, в пользу которого установлено ограничение прав и обременение объекта недвижимости: | Не определено | |
| | | основание государственной регистрации: | 'Выписка № 5938069659 из постановления № 154997398/7739 (ИП № 3260/22/77039-ИП от 2022-01-20, возбужденный на основании ИД: № ФС 037924976 от 2021-09-24, выдавший орган: Арбитражный суд города Москвы)' №154997398/7739 от 31.01.2022, МОСП по ОИПНХ ГУФССП России по г. Москве | |
| | | 3.1.2. | вид: | Запрещение регистрации |
| | | | дата государственной регистрации: | 13.08.2020 |
| | | | номер государственной регистрации: | 77:06:0012015:1248-77/055/2020-1 |
| | | | срок, на который установлено ограничение прав и обременение объекта недвижимости: | |
| лицо, в пользу которого установлено ограничение прав и обременение объекта недвижимости: | не определено | | | |
| основание государственной регистрации: | 'Постановление о запрете на совершение действий по регистрации' №772302612/7732 от 04.08.2020, Зюзинский ОСП, Зюзинский Отдел судебных приставов города Москвы | | | |
| Государственный регистратор | | ФГИС ЕГРН | | |
| полное наименование должности | | инициалы, фамилия | | |
| | | подпись | | |

М.П.


| | | |
|--------------------------------|------------------------------------------------------------------------------------------|--------------------------------------------------------------------------------------------------------------------------------------------------------------------------------------------------------------------------------------------------------------------------------------|
| Здание | | |
| вид объекта недвижимости | | |
| Лист № ____ Раздела 2 | Всего листов раздела 2 : ____ | Всего разделов: ____ |
| 26.07.2022 № 99/2022/483379678 | | |
| Кадастровый номер: | | 77:06:0012015:1248 |
| 3.1.3. | вид: | Запрещение регистрации |
| | дата государственной регистрации: | 08.02.2021 |
| | номер государственной регистрации: | 77:06:0012015:1248-77/055/2021-4 |
| | срок, на который установлено ограничение прав и обременение объекта недвижимости: | |
| | лицо, в пользу которого установлено ограничение прав и обременение объекта недвижимости: | не определено |
| | основание государственной регистрации: | 'Выписка №5316120675 из постановления №789123681/7732 (ИП № 53059/20/77032-ИП Дата возбуждения ИП 2020-06-09, возбужденный на основании ИД: фс 033132322 Дата ИД 2019-08-14, выдавший орган: Арбитражный суд города Москвы)' №789123681/7732 от 03.02.2021, Зюзинский ОСП |
| 3.1.4. | вид: | Запрещение регистрации |
| | дата государственной регистрации: | 10.12.2020 |
| | номер государственной регистрации: | 77:06:0012015:1248-77/055/2020-2 |
| | срок, на который установлено ограничение прав и обременение объекта недвижимости: | |
| | лицо, в пользу которого установлено ограничение прав и обременение объекта недвижимости: | не определено |
| | основание государственной регистрации: | 'Выписка № 5185118550 из постановления № 141946085/7739 (ИП № 6042/20/77039-ИП от 2020-01-27, возбужденный на основании ИЛ: ФС № ФС 033132321 от 2019-08-14, выдавший орган: Арбитражный суд города Москвы)' №141946085/7739 от 07.12.2020, МОСП по ОИПНХ ГУФССП России по г. Москве |
| 3.1.5. | вид: | Запрещение регистрации |
| | дата государственной регистрации: | 13.05.2020 |
| | номер государственной регистрации: | 77:06:0012015:1248-77/003/2020-2 |
| | срок, на который установлено ограничение прав и обременение объекта недвижимости: | |
| | лицо, в пользу которого установлено ограничение прав и обременение объекта недвижимости: | |
| | основание государственной регистрации: | |
| Государственный регистратор | | ФГИС ЕГРН |
| полное наименование должности | | инициалы, фамилия |
| | | подпись |

М.П.

| | | | | |
|------------------------------------------------------------------------------------------|----------------------------------------------------------------------------------------------------------------------------------------------------------------------------------------------------------------------------------------------------------------|-----------------------------------------------------------------------------------------------------------------------------------------------------------------------------------------------------------------------------------------------------------------------------------|----------------------------------|--|
| Здание | | | | |
| вид объекта недвижимости | | | | |
| Лист № ____ Раздела 2 | Всего листов раздела 2 : ____ | Всего разделов: ____ | Всего листов выписки: ____ | |
| 26.07.2022 № 99/2022/483379678 | | | | |
| Кадастровый номер: | | 77:06:0012015:1248 | | |
| 3.1.6. | вид: | Запрещение регистрации | | |
| | дата государственной регистрации: | 14.02.2022 | | |
| | номер государственной регистрации: | 77:06:0012015:1248-77/055/2022-6 | | |
| | срок, на который установлено ограничение прав и обременение объекта недвижимости: | | | |
| | лицо, в пользу которого установлено ограничение прав и обременение объекта недвижимости: | Не определено | | |
| | основание государственной регистрации: | 'Выписка № 5955830685 из постановления № 155431354/7739 (ИП № 6042/20/77039-ИП от 2020-01-27, возбужденный на основании ИД: № ФС 033132321 от 2019-08-14, выдавший орган: Арбитражный суд города Москвы)' №155431354/7739 от 07.02.2022, МОСП по ОИПНХ ГУФССП России по г. Москве | | |
| | 3.1.7. | вид: | Запрещение регистрации | |
| | | дата государственной регистрации: | 16.04.2019 | |
| | | номер государственной регистрации: | 77:06:0012015:1248-77/005/2019-1 | |
| | | срок, на который установлено ограничение прав и обременение объекта недвижимости: | | |
| лицо, в пользу которого установлено ограничение прав и обременение объекта недвижимости: | | | | |
| основание государственной регистрации: | | | | |
| 5. | Заявленные в судебном порядке права требования: | данные отсутствуют | | |
| 6. | Сведения о возражении в отношении зарегистрированного права: | данные отсутствуют | | |
| 7. | Сведения о наличии решения об изъятии объекта недвижимости для государственных и муниципальных нужд: | данные отсутствуют | | |
| 8. | Сведения о невозможности государственной регистрации без личного участия правообладателя или его законного представителя: | | | |
| 9. | Правопритязания и сведения о наличии поступивших, но не рассмотренных заявлений о проведении государственной регистрации права (перехода, прекращения права), ограничения права или обременения объекта недвижимости, сделки в отношении объекта недвижимости: | данные отсутствуют | | |
| 10. | Сведения об осуществлении государственной регистрации сделки, права, ограничения права без необходимого в силу закона согласия третьего лица, органа: | данные отсутствуют | | |
| Государственный регистратор | | | ФГИС ЕГРН | |
| полное наименование должности | | подпись | инициалы, фамилия | |

М.П.

Выписка из Единого государственного реестра недвижимости об объекте недвижимости
Описание местоположения объекта недвижимости

| | | | |
|-------------------------------------------------------------------------------------------------------------------------------------------------------------------------------------------------------------------------------------------------------------|--------------------------------------|---------------------------|----------------------------|
| Здание | | | |
| вид объекта недвижимости | | | |
| Лист № ____ Раздела <u>5</u> | Всего листов раздела <u>5</u> : ____ | Всего разделов: ____ | Всего листов выписки: ____ |
| 26.07.2022 № 99/2022/483379678 | | | |
| Кадастровый номер: | | 77:06:0012015:1248 | |
| <p>Схема расположения объекта недвижимости (части объекта недвижимости) на земельном участке(ах)</p> <div style="text-align: center;">  <p>77:06:0012015:1248</p> </div> | | | |
| Масштаб 1: | Условные обозначения: | | |
| Государственный регистратор | | ФГИС ЕГРН | |
| полное наименование должности | | подпись | инициалы, фамилия |

М.П.

Выписка из Единого государственного реестра недвижимости об объекте недвижимости
Описание местоположения объекта недвижимости

| Здание | | | | | | |
|-----------------------------------------------------------------------------------------|--------------------|----------------------------------------|--------------------|---------------------------------------------------------------------------------------|----------------------------|----|
| вид объекта недвижимости | | | | | | |
| Лист № | Раздела 5.1 | Всего листов раздела 5.1 : ____ | | Всего разделов: ____ | Всего листов выписки: ____ | |
| 26.07.2022 № 99/2022/483379678 | | | | | | |
| Кадастровый номер: | | | | 77:06:0012015:1248 | | |
| 1. Сведения о координатах характерных точек контура объекта недвижимости | | | | | | |
| Система координат: СК кадастрового округа | | | | | | |
| Зона № | | | | | | |
| Номер точки | Координаты, м | | Радиус, м | Средняя квадратическая погрешность определения координат характерных точек контура, м | Глубина, высота, м | |
| | X | Y | | | H1 | H2 |
| 1 | 2 | 3 | 4 | 5 | 6 | 7 |
| 1 | -13811.46 | 5035.87 | данные отсутствуют | данные отсутствуют | | |
| 2 | -13798.7 | 5032.44 | данные отсутствуют | данные отсутствуют | | |
| 3 | -13796.6 | 5040.29 | данные отсутствуют | данные отсутствуют | | |
| 4 | -13809.37 | 5043.71 | данные отсутствуют | данные отсутствуют | | |
| 1 | -13811.46 | 5035.87 | данные отсутствуют | данные отсутствуют | | |
| 2. Сведения о предельных высоте и глубине конструктивных элементов объекта недвижимости | | | | | | |
| Предельная глубина конструктивных элементов объекта недвижимости, м | | | | данные отсутствуют | | |
| Предельная высота конструктивных элементов объекта недвижимости, м | | | | данные отсутствуют | | |
| Государственный регистратор | | | | | ФГИС ЕГРН | |
| полное наименование должности | | | | подпись | инициалы, фамилия | |

М.П.

Выписка из Единого государственного реестра недвижимости об объекте недвижимости

Описание местоположения объекта недвижимости

| | | | |
|---------------------------------------|--------------------------------------|---------------------------|--------------------------|
| Здание | | | |
| вид объекта недвижимости | | | |
| Лист № __ Раздела 5.1 | Всего листов раздела 5.1 : __ | Всего разделов: __ | Всего листов выписки: __ |
| 26.07.2022 № 99/2022/483379678 | | | |
| Кадастровый номер: | | 77:06:0012015:1248 | |

3. Сведения о характерных точках пересечения контура объекта недвижимости с контуром (контурами) иных зданий, сооружений, объектов незавершенного строительства

Система координат: СК кадастрового округа

Зона №

| Номера характерных точек контура | Координаты, м | | Средняя квадратическая погрешность определения координат характерных точек контура, м | Глубина, высота, м | | Кадастровые номера иных объектов недвижимости, с контурами которых пересекается контур данного объекта недвижимости |
|----------------------------------|---------------|---|---------------------------------------------------------------------------------------|--------------------|----|---------------------------------------------------------------------------------------------------------------------|
| | X | Y | | H1 | H2 | |
| 1 | 2 | 3 | 4 | 5 | 6 | 7 |
| | | | | | | |

| | | |
|-------------------------------|---------|-------------------|
| Государственный регистратор | | ФГИС ЕГРН |
| полное наименование должности | подпись | инициалы, фамилия |

М.П.

Выписка из Единого государственного реестра недвижимости об объекте недвижимости
Перечень помещений, машино-мест, расположенных в здании, сооружении

| Здание | | | | | | |
|---------------------------------------|-------------------------------------------|------------------------------------|----------------------------------------------------------------|---------------------------|--------------------------------|--------------------------|
| вид объекта недвижимости | | | | | | |
| Лист № __ Раздела <u>7</u> | | Всего листов раздела <u>7</u> : __ | | Всего разделов: __ | | Всего листов выписки: __ |
| 26.07.2022 № 99/2022/483379678 | | | | | | |
| Кадастровый номер: | | | | 77:06:0012015:1248 | | |
| № п/п | Кадастровый номер помещения, машино-места | Номер этажа (этажей) | Обозначение (номер) помещения, машино-места на поэтажном плане | Назначение помещения | Вид разрешенного использования | Площадь, м ² |
| 1 | 77:06:0012015:3522 | Этаж № 1 | 2900626/0002 | данные отсутствуют | данные отсутствуют | 14.1 |
| 2 | 77:06:0012015:3523 | Этаж № 1 | 2900626/0003 | данные отсутствуют | данные отсутствуют | 13.8 |
| 3 | 77:06:0012015:3524 | Этаж № 1 | 2900626/0004 | данные отсутствуют | данные отсутствуют | 25.8 |
| 4 | 77:06:0012015:3521 | Этаж № 1 | 2900626/0001 | данные отсутствуют | данные отсутствуют | 25.9 |
| Государственный регистратор | | | | ФГИС ЕГРН | | |
| полное наименование должности | | | | подпись | | инициалы, фамилия |

М.П.

ФГИС ЕГРН

полное наименование органа регистрации прав

Раздел 1

Выписка из Единого государственного реестра недвижимости об объекте недвижимости
Сведения о характеристиках объекта недвижимости

На основании запроса от 26.07.2022 г., поступившего на рассмотрение 26.07.2022 г., сообщаем, что согласно записям Единого государственного реестра недвижимости:

| | | |
|-------------------------------------------------------|--------------------------------------------------------------------------------------------|---------------------|
| Здание | | |
| вид объекта недвижимости | | |
| Лист № ___ Раздела 1 | Всего листов раздела 1 : ___ | Всего разделов: ___ |
| Всего листов выписки: ___ | | |
| 26.07.2022 № 99/2022/483415139 | | |
| Кадастровый номер: | 77:06:0012015:1249 | |
| Номер кадастрового квартала: | 77:06:0012015 | |
| Дата присвоения кадастрового номера: | 26.05.2012 | |
| Ранее присвоенный государственный учетный номер: | Инвентарный номер: 2900627, Условный номер: 2900627, Условный номер: 77-77-12/006/2013-358 | |
| Адрес: | г Москва, Улица Большая Бутовская, вл 11, строен 12 | |
| Площадь, м²: | 86.7 | |
| Назначение: | Нежилое здание | |
| Наименование: | Здание | |
| Количество этажей, в том числе подземных этажей: | 1 | |
| Материал наружных стен: | Деревянные | |
| Год ввода в эксплуатацию по завершении строительства: | 1987 | |
| Год завершения строительства: | 1987 | |
| Кадастровая стоимость, руб.: | 2348380.48 | |
| Государственный регистратор | | ФГИС ЕГРН |
| полное наименование должности | подпись | инициалы, фамилия |

М.П.

Выписка из Единого государственного реестра недвижимости об объекте недвижимости
Сведения о характеристиках объекта недвижимости

На основании запроса от 26.07.2022 г., поступившего на рассмотрение 26.07.2022 г., сообщаем, что согласно записям Единого государственного реестра недвижимости:

| | | | |
|--------------------------------------------------------------------------------------------------------------------------------------------------------|------------------------------------------------------------------------------------------------------------------------------------------------------------------------------------------------------------------------------------------------------------------------------------------------------------------------------------------------------------------------------------------------------------------------------------------------------------------------------------------------------------------|---------------------------|--------------------------|
| Здание | | | |
| вид объекта недвижимости | | | |
| Лист № __ Раздела 1 | Всего листов раздела 1 : __ | Всего разделов: __ | Всего листов выписки: __ |
| 26.07.2022 № 99/2022/483415139 | | | |
| Кадастровый номер: | | 77:06:0012015:1249 | |
| Кадастровые номера иных объектов недвижимости, в пределах которых расположен объект недвижимости: | 77:06:0012015:7511 | | |
| Кадастровые номера помещений, машино-мест, расположенных в здании или сооружении: | 77:06:0012015:3525, 77:06:0012015:3526, 77:06:0012015:3527 | | |
| Кадастровые номера объектов недвижимости, из которых образован объект недвижимости: | данные отсутствуют | | |
| Кадастровые номера образованных объектов недвижимости: | данные отсутствуют | | |
| Сведения о включении объекта недвижимости в состав предприятия как имущественного комплекса: | | | |
| Сведения о включении объекта недвижимости в состав единого недвижимого комплекса: | | | |
| Кадастровый номер земельного участка, если входящие в состав единого недвижимого комплекса объекты недвижимости расположены на одном земельном участке | данные отсутствуют | | |
| Виды разрешенного использования: | данные отсутствуют | | |
| Сведения о включении объекта недвижимости в реестр объектов культурного наследия: | данные отсутствуют | | |
| Сведения о кадастровом инженере: | данные отсутствуют | | |
| Статус записи об объекте недвижимости: | Сведения об объекте недвижимости имеют статус "актуальные, ранее учтенные" | | |
| Особые отметки: | Сведения о назначении, количестве этажей, в том числе подземных этажей имеют статус «Актуальные незасвидетельствованные». Право (ограничение права, обременение объекта недвижимости) зарегистрировано на данный объект недвижимости с назначением отсутствует, количеством этажей, в том числе подземных этажей отсутствует. Сведения необходимые для заполнения раздела 6 отсутствуют. Сведения необходимые для заполнения раздела 6.1 отсутствуют. Сведения необходимые для заполнения раздела 8 отсутствуют. | | |
| Получатель выписки: | Казанкова Елена Владимировна | | |
| Государственный регистратор | | | ФГИС ЕГРН |
| полное наименование должности | | подпись | инициалы, фамилия |

М.П.

Выписка из Единого государственного реестра недвижимости об объекте недвижимости
Сведения о зарегистрированных правах

| | | | |
|------------------------------------------------------|------------------------------------------------------|------------------------------------------------------------------------------------------|----------------------------------------------------------------------------------------------------------------------------------------------------------------------------------------------------------------------------------------------------------------------------|
| Здание | | | |
| вид объекта недвижимости | | | |
| Лист № ____ Раздела <u>2</u> | Всего листов раздела <u>2</u> : ____ | Всего разделов: ____ | |
| Всего листов выписки: ____ | | | |
| 26.07.2022 № 99/2022/483415139 | | | |
| Кадастровый номер: | | 77:06:0012015:1249 | |
| 1. | Правообладатель (правообладатели): | 1.1. Закрытое акционерное общество "Уют кемпинг Бутово", ИНН: 7737101719 | |
| 2. | Вид, номер и дата государственной регистрации права: | 2.1. Собственность, № 77-77-12/006/2013-358 от 30.08.2013 | |
| Ограничение прав и обременение объекта недвижимости: | | | |
| 3. | 3.1.1. | вид: | Запрещение регистрации |
| | | дата государственной регистрации: | 13.08.2020 |
| | | номер государственной регистрации: | 77:06:0012015:1249-77/055/2020-1 |
| | | срок, на который установлено ограничение прав и обременение объекта недвижимости: | |
| | | лицо, в пользу которого установлено ограничение прав и обременение объекта недвижимости: | не определено |
| | | основание государственной регистрации: | 'Постановление о запрете на совершение действий по регистрации' №772302612/7732 от 04.08.2020, Зюзинский ОСП, Зюзинский Отдел судебных приставов города Москвы |
| 3. | 3.1.2. | вид: | Запрещение регистрации |
| | | дата государственной регистрации: | 08.02.2021 |
| | | номер государственной регистрации: | 77:06:0012015:1249-77/055/2021-4 |
| | | срок, на который установлено ограничение прав и обременение объекта недвижимости: | |
| | | лицо, в пользу которого установлено ограничение прав и обременение объекта недвижимости: | не определено |
| | | основание государственной регистрации: | 'Выписка №5316120675 из постановления №789123681/7732 (ИП № 53059/20/77032-ИП Дата возбуждения ИП 2020-06-09, возбужденный на основании ИД: фс 033132322 Дата ИД 2019-08-14, выдавший орган: Арбитражный суд города Москвы) ' №789123681/7732 от 03.02.2021, Зюзинский ОСП |
| Государственный регистратор | | ФГИС ЕГРН | |
| полное наименование должности | | подпись | |
| | | инициалы, фамилия | |

М.П.

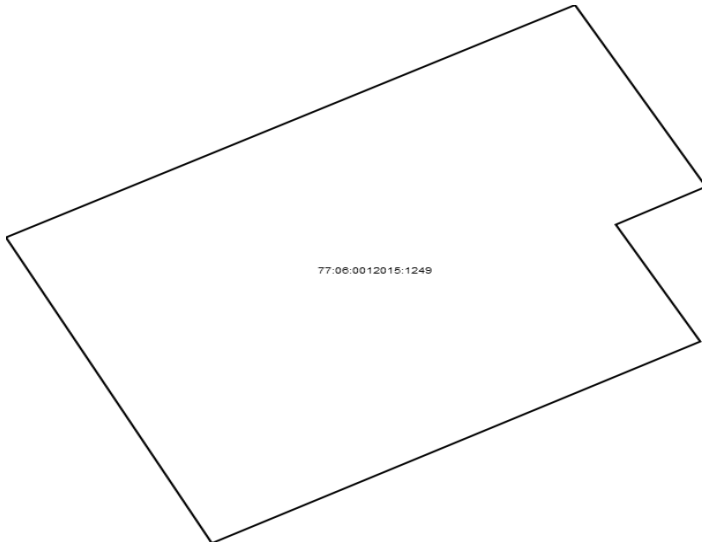
| | | |
|-------------------------------------|------------------------------------------------------------------------------------------|-----------------------------------------------------------------------------------------------------------------------------------------------------------------------------------------------------------------------------------------------------------------------------------|
| Здание | | |
| вид объекта недвижимости | | |
| Лист № <u> </u> Раздела <u>2</u> | Всего листов раздела <u>2</u> : <u> </u> | Всего разделов: <u> </u> |
| 26.07.2022 № 99/2022/483415139 | | |
| Кадастровый номер: | | 77:06:0012015:1249 |
| 3.1.3. | вид: | Запрещение регистрации |
| | дата государственной регистрации: | 14.02.2022 |
| | номер государственной регистрации: | 77:06:0012015:1249-77/055/2022-6 |
| | срок, на который установлено ограничение прав и обременение объекта недвижимости: | |
| | лицо, в пользу которого установлено ограничение прав и обременение объекта недвижимости: | Не определено |
| | основание государственной регистрации: | 'Выписка № 5955830685 из постановления № 155431354/7739 (ИП № 6042/20/77039-ИП от 2020-01-27, возбужденный на основании ИД: № ФС 033132321 от 2019-08-14, выдавший орган: Арбитражный суд города Москвы)' №155431354/7739 от 07.02.2022, МОСП по ОИПНХ ГУФССП России по г. Москве |
| 3.1.4. | вид: | Запрещение регистрации |
| | дата государственной регистрации: | 01.02.2022 |
| | номер государственной регистрации: | 77:06:0012015:1249-77/055/2022-5 |
| | срок, на который установлено ограничение прав и обременение объекта недвижимости: | |
| | лицо, в пользу которого установлено ограничение прав и обременение объекта недвижимости: | Не определено |
| | основание государственной регистрации: | 'Выписка № 5938069659 из постановления № 154997398/7739 (ИП № 3260/22/77039-ИП от 2022-01-20, возбужденный на основании ИД: № ФС 037924976 от 2021-09-24, выдавший орган: Арбитражный суд города Москвы)' №154997398/7739 от 31.01.2022, МОСП по ОИПНХ ГУФССП России по г. Москве |
| 3.1.5. | вид: | Запрещение регистрации |
| | дата государственной регистрации: | 13.05.2020 |
| | номер государственной регистрации: | 77:06:0012015:1249-77/003/2020-2 |
| | срок, на который установлено ограничение прав и обременение объекта недвижимости: | |
| | лицо, в пользу которого установлено ограничение прав и обременение объекта недвижимости: | |
| | основание государственной регистрации: | |
| Государственный регистратор | | ФГИС ЕГРН |
| полное наименование должности | | подпись |
| | | инициалы, фамилия |

М.П.

| | | | | |
|---------------------------------------|----------------------------------------------------------------------------------------------------------------------------------------------------------------------------------------------------------------------------------------------------------------|------------------------------------------------------------------------------------------|----------------------------------------------------------------------------------------------------------------------------------------------------------------------------------------------------------------------------------------------------------------------------------------|--|
| Здание | | | | |
| вид объекта недвижимости | | | | |
| Лист № ____ Раздела 2 | Всего листов раздела 2 : ____ | Всего разделов: ____ | Всего листов выписки: ____ | |
| 26.07.2022 № 99/2022/483415139 | | | | |
| Кадастровый номер: | | 77:06:0012015:1249 | | |
| 3.1.6. | вид: | Запрещение регистрации | | |
| | дата государственной регистрации: | 16.04.2019 | | |
| | номер государственной регистрации: | 77:06:0012015:1249-77/005/2019-1 | | |
| | срок, на который установлено ограничение прав и обременение объекта недвижимости: | | | |
| | лицо, в пользу которого установлено ограничение прав и обременение объекта недвижимости: | | | |
| | основание государственной регистрации: | | | |
| | 3.1.7. | вид: | Запрещение регистрации | |
| | | дата государственной регистрации: | 10.12.2020 | |
| | | номер государственной регистрации: | 77:06:0012015:1249-77/055/2020-2 | |
| | | срок, на который установлено ограничение прав и обременение объекта недвижимости: | | |
| | | лицо, в пользу которого установлено ограничение прав и обременение объекта недвижимости: | не определено | |
| | | основание государственной регистрации: | ' Выписка № 5185118550 из постановления № 141946085/7739 (ИП № 6042/20/77039-ИП от 2020-01-27, возбужденный на основании ИЛ: ФС № ФС 033132321 от 2019-08-14, выдавший орган: Арбитражный суд города Москвы) ' №141946085/7739 от 07.12.2020, МОСП по ОИПНХ ГУФССП России по г. Москве | |
| 5. | Заявленные в судебном порядке права требования: | данные отсутствуют | | |
| 6. | Сведения о возражении в отношении зарегистрированного права: | данные отсутствуют | | |
| 7. | Сведения о наличии решения об изъятии объекта недвижимости для государственных и муниципальных нужд: | данные отсутствуют | | |
| 8. | Сведения о невозможности государственной регистрации без личного участия правообладателя или его законного представителя: | | | |
| 9. | Правопритязания и сведения о наличии поступивших, но не рассмотренных заявлений о проведении государственной регистрации права (перехода, прекращения права), ограничения права или обременения объекта недвижимости, сделки в отношении объекта недвижимости: | данные отсутствуют | | |
| 10. | Сведения об осуществлении государственной регистрации сделки, права, ограничения права без необходимого в силу закона согласия третьего лица, органа: | данные отсутствуют | | |
| Государственный регистратор | | | ФГИС ЕГРН | |
| полное наименование должности | | подпись | инициалы, фамилия | |

М.П.

Выписка из Единого государственного реестра недвижимости об объекте недвижимости
Описание местоположения объекта недвижимости

| | | | |
|-------------------------------------------------------------------------------------------------------------------------------------------------------------------------------------------------------------------------------------------------------------|--------------------------------------|---------------------------|----------------------------|
| Здание | | | |
| вид объекта недвижимости | | | |
| Лист № ____ Раздела <u>5</u> | Всего листов раздела <u>5</u> : ____ | Всего разделов: ____ | Всего листов выписки: ____ |
| 26.07.2022 № 99/2022/483415139 | | | |
| Кадастровый номер: | | 77:06:0012015:1249 | |
| <p>Схема расположения объекта недвижимости (части объекта недвижимости) на земельном участке(ах)</p> <div style="text-align: center;">  <p>77:06:0012015:1249</p> </div> | | | |
| Масштаб 1: | Условные обозначения: | | |
| Государственный регистратор | | ФГИС ЕГРН | |
| полное наименование должности | | подпись | инициалы, фамилия |

М.П.

Выписка из Единого государственного реестра недвижимости об объекте недвижимости

Описание местоположения объекта недвижимости

| Здание | | | | | | |
|-----------------------------------------------------------------------------------------|---------------|-----------------------------------------|--------------------|---------------------------------------------------------------------------------------|--------------------|-----------------------------|
| вид объекта недвижимости | | | | | | |
| Лист № _____ Раздела 5.1 | | Всего листов раздела 5.1 : _____ | | Всего разделов: _____ | | Всего листов выписки: _____ |
| 26.07.2022 № 99/2022/483415139 | | | | | | |
| Кадастровый номер: | | | | 77:06:0012015:1249 | | |
| 1. Сведения о координатах характерных точек контура объекта недвижимости | | | | | | |
| Система координат: СК кадастрового округа | | | | | | |
| Зона № _____ | | | | | | |
| Номер точки | Координаты, м | | Радиус, м | Средняя квадратическая погрешность определения координат характерных точек контура, м | Глубина, высота, м | |
| | X | Y | | | Н1 | Н2 |
| 1 | 2 | 3 | 4 | 5 | 6 | 7 |
| 1 | -13789.16 | 4993.58 | данные отсутствуют | данные отсутствуют | | |
| 2 | -13782.25 | 4989.96 | данные отсутствуют | данные отсутствуют | | |
| 3 | -13776.98 | 5000 | данные отсутствуют | данные отсутствуют | | |
| 4 | -13781.1 | 5002.31 | данные отсутствуют | данные отсутствуют | | |
| 5 | -13781.96 | 5000.72 | данные отсутствуют | данные отсутствуют | | |
| 6 | -13784.61 | 5002.21 | данные отсутствуют | данные отсутствуют | | |
| 7 | -13789.2 | 4993.56 | данные отсутствуют | данные отсутствуют | | |
| 1 | -13789.16 | 4993.58 | данные отсутствуют | данные отсутствуют | | |
| 2. Сведения о предельных высоте и глубине конструктивных элементов объекта недвижимости | | | | | | |
| Предельная глубина конструктивных элементов объекта недвижимости, м | | | | данные отсутствуют | | |
| Предельная высота конструктивных элементов объекта недвижимости, м | | | | данные отсутствуют | | |
| Государственный регистратор | | | | ФГИС ЕГРН | | |
| полное наименование должности | | | | подпись | | инициалы, фамилия |

М.П.

Выписка из Единого государственного реестра недвижимости об объекте недвижимости

Описание местоположения объекта недвижимости

| | | | |
|---------------------------------------|--------------------------------------|---------------------------|--------------------------|
| Здание | | | |
| вид объекта недвижимости | | | |
| Лист № __ Раздела 5.1 | Всего листов раздела 5.1 : __ | Всего разделов: __ | Всего листов выписки: __ |
| 26.07.2022 № 99/2022/483415139 | | | |
| Кадастровый номер: | | 77:06:0012015:1249 | |

3. Сведения о характерных точках пересечения контура объекта недвижимости с контуром (контурами) иных зданий, сооружений, объектов незавершенного строительства

Система координат: СК кадастрового округа

Зона №

| Номера характерных точек контура | Координаты, м | | Средняя квадратическая погрешность определения координат характерных точек контура, м | Глубина, высота, м | | Кадастровые номера иных объектов недвижимости, с контурами которых пересекается контур данного объекта недвижимости |
|----------------------------------|---------------|---|---------------------------------------------------------------------------------------|--------------------|----|---------------------------------------------------------------------------------------------------------------------|
| | X | Y | | H1 | H2 | |
| 1 | 2 | 3 | 4 | 5 | 6 | 7 |
| | | | | | | |

| | | |
|-------------------------------|---------|-------------------|
| Государственный регистратор | | ФГИС ЕГРН |
| полное наименование должности | подпись | инициалы, фамилия |

М.П.

Выписка из Единого государственного реестра недвижимости об объекте недвижимости
Перечень помещений, машино-мест, расположенных в здании, сооружении

| Здание | | | | | | |
|---------------------------------------|-------------------------------------------|------------------------------------|----------------------------------------------------------------|---------------------------|--------------------------------|--------------------------|
| вид объекта недвижимости | | | | | | |
| Лист № __ Раздела <u>7</u> | | Всего листов раздела <u>7</u> : __ | | Всего разделов: __ | | Всего листов выписки: __ |
| 26.07.2022 № 99/2022/483415139 | | | | | | |
| Кадастровый номер: | | | | 77:06:0012015:1249 | | |
| № п/п | Кадастровый номер помещения, машино-места | Номер этажа (этажей) | Обозначение (номер) помещения, машино-места на поэтажном плане | Назначение помещения | Вид разрешенного использования | Площадь, м ² |
| 1 | 77:06:0012015:3525 | Этаж № 1 | 2900627/0001 | данные отсутствуют | данные отсутствуют | 19.1 |
| 2 | 77:06:0012015:3526 | Этаж № 1 | 2900627/0002 | данные отсутствуют | данные отсутствуют | 20.1 |
| 3 | 77:06:0012015:3527 | Этаж № 1 | 2900627/0003 | данные отсутствуют | данные отсутствуют | 47.5 |
| Государственный регистратор | | | | ФГИС ЕГРН | | |
| полное наименование должности | | | | подпись | | инициалы, фамилия |

М.П.

ФГИС ЕГРН

полное наименование органа регистрации прав

Раздел 1

Выписка из Единого государственного реестра недвижимости об объекте недвижимости
Сведения о характеристиках объекта недвижимости

На основании запроса от 26.07.2022 г., поступившего на рассмотрение 26.07.2022 г., сообщаем, что согласно записям Единого государственного реестра недвижимости:

| | | |
|-------------------------------------------------------|--------------------------------------------------------------------------------------------|---------------------------|
| Здание | | |
| вид объекта недвижимости | | |
| Лист № ___ Раздела 1 | Всего листов раздела 1 : ___ | Всего разделов: ___ |
| Всего листов выписки: ___ | | |
| 26.07.2022 № 99/2022/483418934 | | |
| Кадастровый номер: | | 77:06:0012015:1254 |
| Номер кадастрового квартала: | 77:06:0012015 | |
| Дата присвоения кадастрового номера: | 26.05.2012 | |
| Ранее присвоенный государственный учетный номер: | Инвентарный номер: 2900632, Условный номер: 2900632, Условный номер: 77-77-12/006/2013-346 | |
| Адрес: | г Москва, Улица Большая Бутовская, вл 11, строен 3 | |
| Площадь, м ² : | 19.4 | |
| Назначение: | Нежилое здание | |
| Наименование: | Здание | |
| Количество этажей, в том числе подземных этажей: | 1 | |
| Материал наружных стен: | Деревянные | |
| Год ввода в эксплуатацию по завершении строительства: | 1987 | |
| Год завершения строительства: | 1987 | |
| Кадастровая стоимость, руб.: | 525473.83 | |
| Государственный регистратор | | ФГИС ЕГРН |
| полное наименование должности | | подпись |
| | | инициалы, фамилия |

М.П.

Выписка из Единого государственного реестра недвижимости об объекте недвижимости
Сведения о характеристиках объекта недвижимости

На основании запроса от 26.07.2022 г., поступившего на рассмотрение 26.07.2022 г., сообщаем, что согласно записям Единого государственного реестра недвижимости:

| | | | |
|--------------------------------------------------------------------------------------------------------------------------------------------------------|------------------------------------------------------------------------------------------------------------------------------------------------------------------------------------------------------------------------------------------------------------------------------------------------------------------------------------------------------------------------------------------------------------------------------------------------------------------------------------------------------------------|---------------------------|---------------------------------|
| Здание | | | |
| вид объекта недвижимости | | | |
| Лист № <u> </u> Раздела <u> 1 </u> | Всего листов раздела <u> 1 </u> : <u> </u> | Всего разделов: <u> </u> | Всего листов выписки: <u> </u> |
| 26.07.2022 № 99/2022/483418934 | | | |
| Кадастровый номер: | | 77:06:0012015:1254 | |
| Кадастровые номера иных объектов недвижимости, в пределах которых расположен объект недвижимости: | 77:06:0012015:7511 | | |
| Кадастровые номера помещений, машино-мест, расположенных в здании или сооружении: | 77:06:0012015:3534 | | |
| Кадастровые номера объектов недвижимости, из которых образован объект недвижимости: | данные отсутствуют | | |
| Кадастровые номера образованных объектов недвижимости: | данные отсутствуют | | |
| Сведения о включении объекта недвижимости в состав предприятия как имущественного комплекса: | | | |
| Сведения о включении объекта недвижимости в состав единого недвижимого комплекса: | | | |
| Кадастровый номер земельного участка, если входящие в состав единого недвижимого комплекса объекты недвижимости расположены на одном земельном участке | данные отсутствуют | | |
| Виды разрешенного использования: | данные отсутствуют | | |
| Сведения о включении объекта недвижимости в реестр объектов культурного наследия: | данные отсутствуют | | |
| Сведения о кадастровом инженере: | данные отсутствуют | | |
| Статус записи об объекте недвижимости: | Сведения об объекте недвижимости имеют статус "актуальные, ранее учтенные" | | |
| Особые отметки: | Сведения о назначении, количестве этажей, в том числе подземных этажей имеют статус «Актуальные незасвидетельствованные». Право (ограничение права, обременение объекта недвижимости) зарегистрировано на данный объект недвижимости с назначением отсутствует, количеством этажей, в том числе подземных этажей отсутствует. Сведения необходимые для заполнения раздела 6 отсутствуют. Сведения необходимые для заполнения раздела 6.1 отсутствуют. Сведения необходимые для заполнения раздела 8 отсутствуют. | | |
| Получатель выписки: | Казанкова Елена Владимировна | | |
| Государственный регистратор | | | ФГИС ЕГРН |
| полное наименование должности | | подпись | инициалы, фамилия |

М.П.

Выписка из Единого государственного реестра недвижимости об объекте недвижимости
Сведения о зарегистрированных правах

| | | | | |
|------------------------------------------------------------------------------------------|------------------------------------------------------|------------------------------------------------------------------------------------------|---------------------------------------------------------------------------------------------------------------------------------------------------------------------------------------------------------------------------------------------------------------------------|----------------------------------|
| Здание | | | | |
| вид объекта недвижимости | | | | |
| Лист № ____ Раздела <u>2</u> | Всего листов раздела <u>2</u> : ____ | Всего разделов: ____ | | |
| Всего листов выписки: ____ | | | | |
| 26.07.2022 № 99/2022/483418934 | | | | |
| Кадастровый номер: | | 77:06:0012015:1254 | | |
| 1. | Правообладатель (правообладатели): | 1.1. Закрытое акционерное общество "Уют кемпинг Бутово", ИНН: 7737101719 | | |
| 2. | Вид, номер и дата государственной регистрации права: | 2.1. Собственность, № 77-77-12/006/2013-346 от 30.08.2013 | | |
| Ограничение прав и обременение объекта недвижимости: | | | | |
| 3. | 3.1.1. | вид: | Запрещение регистрации | |
| | | дата государственной регистрации: | 08.02.2021 | |
| | | номер государственной регистрации: | 77:06:0012015:1254-77/055/2021-4 | |
| | | срок, на который установлено ограничение прав и обременение объекта недвижимости: | | |
| | | лицо, в пользу которого установлено ограничение прав и обременение объекта недвижимости: | не определено | |
| | | основание государственной регистрации: | 'Выписка №5316120675 из постановления №789123681/7732 (ИП № 53059/20/77032-ИП Дата возбуждения ИП 2020-06-09, возбужденный на основании ИД: фс 033132322 Дата ИД 2019-08-14, выдавший орган: Арбитражный суд города Москвы)' №789123681/7732 от 03.02.2021, Зюзинский ОСП | |
| | | 3.1.2. | вид: | Запрещение регистрации |
| | | | дата государственной регистрации: | 16.04.2019 |
| | | | номер государственной регистрации: | 77:06:0012015:1254-77/005/2019-1 |
| | | | срок, на который установлено ограничение прав и обременение объекта недвижимости: | |
| лицо, в пользу которого установлено ограничение прав и обременение объекта недвижимости: | | | | |
| основание государственной регистрации: | | | | |
| Государственный регистратор | | ФГИС ЕГРН | | |
| полное наименование должности | | подпись | | |
| | | инициалы, фамилия | | |

М.П.

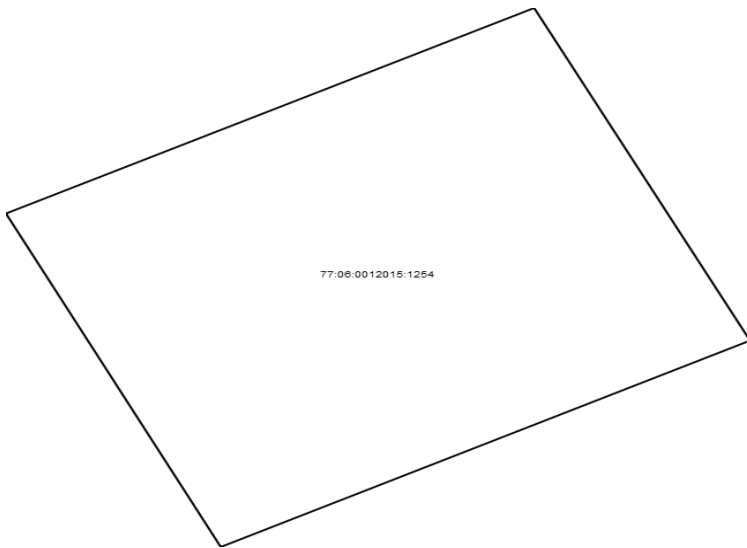
| | | |
|--------------------------------|------------------------------------------------------------------------------------------|--------------------------------------------------------------------------------------------------------------------------------------------------------------------------------------------------------------------------------------------------------------------------------------|
| Здание | | |
| вид объекта недвижимости | | |
| Лист № ____ Раздела 2 | Всего листов раздела 2 : ____ | Всего разделов: ____ |
| 26.07.2022 № 99/2022/483418934 | | |
| Кадастровый номер: | | 77:06:0012015:1254 |
| 3.1.3. | вид: | Запрещение регистрации |
| | дата государственной регистрации: | 10.12.2020 |
| | номер государственной регистрации: | 77:06:0012015:1254-77/055/2020-2 |
| | срок, на который установлено ограничение прав и обременение объекта недвижимости: | |
| | лицо, в пользу которого установлено ограничение прав и обременение объекта недвижимости: | не определено |
| | основание государственной регистрации: | 'Выписка № 5185118550 из постановления № 141946085/7739 (ИП № 6042/20/77039-ИП от 2020-01-27, возбужденный на основании ИЛ: ФС № ФС 033132321 от 2019-08-14, выдавший орган: Арбитражный суд города Москвы)' №141946085/7739 от 07.12.2020, МОСП по ОИПНХ ГУФССП России по г. Москве |
| 3.1.4. | вид: | Запрещение регистрации |
| | дата государственной регистрации: | 01.02.2022 |
| | номер государственной регистрации: | 77:06:0012015:1254-77/055/2022-5 |
| | срок, на который установлено ограничение прав и обременение объекта недвижимости: | |
| | лицо, в пользу которого установлено ограничение прав и обременение объекта недвижимости: | Не определено |
| | основание государственной регистрации: | 'Выписка № 5938069659 из постановления № 154997398/7739 (ИП № 3260/22/77039-ИП от 2022-01-20, возбужденный на основании ИД: № ФС 037924976 от 2021-09-24, выдавший орган: Арбитражный суд города Москвы)' №154997398/7739 от 31.01.2022, МОСП по ОИПНХ ГУФССП России по г. Москве |
| 3.1.5. | вид: | Запрещение регистрации |
| | дата государственной регистрации: | 13.08.2020 |
| | номер государственной регистрации: | 77:06:0012015:1254-77/055/2020-1 |
| | срок, на который установлено ограничение прав и обременение объекта недвижимости: | |
| | лицо, в пользу которого установлено ограничение прав и обременение объекта недвижимости: | не определено |
| | основание государственной регистрации: | 'Постановление о запрете на совершение действий по регистрации' №772302612/7732 от 04.08.2020, Зюзинский ОСП, Зюзинский Отдел судебных приставов города Москвы |
| Государственный регистратор | | ФГИС ЕГРН |
| полное наименование должности | | инициалы, фамилия |
| | | подпись |

М.П.

| | | | | |
|------------------------------------------------------------------------------------------|----------------------------------------------------------------------------------------------------------------------------------------------------------------------------------------------------------------------------------------------------------------|-----------------------------------------------------------------------------------------------------------------------------------------------------------------------------------------------------------------------------------------------------------------------------------|----------------------------------|--|
| Здание | | | | |
| вид объекта недвижимости | | | | |
| Лист № ____ Раздела 2 | Всего листов раздела 2 : ____ | Всего разделов: ____ | Всего листов выписки: ____ | |
| 26.07.2022 № 99/2022/483418934 | | | | |
| Кадастровый номер: | | 77:06:0012015:1254 | | |
| 3.1.6. | вид: | Запрещение регистрации | | |
| | дата государственной регистрации: | 14.02.2022 | | |
| | номер государственной регистрации: | 77:06:0012015:1254-77/055/2022-6 | | |
| | срок, на который установлено ограничение прав и обременение объекта недвижимости: | | | |
| | лицо, в пользу которого установлено ограничение прав и обременение объекта недвижимости: | Не определено | | |
| | основание государственной регистрации: | 'Выписка № 5955830685 из постановления № 155431354/7739 (ИП № 6042/20/77039-ИП от 2020-01-27, возбужденный на основании ИД: № ФС 033132321 от 2019-08-14, выдавший орган: Арбитражный суд города Москвы)' №155431354/7739 от 07.02.2022, МОСП по ОИПНХ ГУФССП России по г. Москве | | |
| | 3.1.7. | вид: | Запрещение регистрации | |
| | | дата государственной регистрации: | 13.05.2020 | |
| | | номер государственной регистрации: | 77:06:0012015:1254-77/003/2020-2 | |
| | | срок, на который установлено ограничение прав и обременение объекта недвижимости: | | |
| лицо, в пользу которого установлено ограничение прав и обременение объекта недвижимости: | | | | |
| основание государственной регистрации: | | | | |
| 5. | Заявленные в судебном порядке права требования: | данные отсутствуют | | |
| 6. | Сведения о возражении в отношении зарегистрированного права: | данные отсутствуют | | |
| 7. | Сведения о наличии решения об изъятии объекта недвижимости для государственных и муниципальных нужд: | данные отсутствуют | | |
| 8. | Сведения о невозможности государственной регистрации без личного участия правообладателя или его законного представителя: | | | |
| 9. | Правопритязания и сведения о наличии поступивших, но не рассмотренных заявлений о проведении государственной регистрации права (перехода, прекращения права), ограничения права или обременения объекта недвижимости, сделки в отношении объекта недвижимости: | данные отсутствуют | | |
| 10. | Сведения об осуществлении государственной регистрации сделки, права, ограничения права без необходимого в силу закона согласия третьего лица, органа: | данные отсутствуют | | |
| Государственный регистратор | | | ФГИС ЕГРН | |
| полное наименование должности | | подпись | инициалы, фамилия | |

М.П.

Выписка из Единого государственного реестра недвижимости об объекте недвижимости
Описание местоположения объекта недвижимости

| | | | |
|-----------------------------------------------------------------------------------------------|--------------------------------------|---------------------------|----------------------------|
| Здание | | | |
| вид объекта недвижимости | | | |
| Лист № ____ Раздела <u>5</u> | Всего листов раздела <u>5</u> : ____ | Всего разделов: ____ | Всего листов выписки: ____ |
| 26.07.2022 № 99/2022/483418934 | | | |
| Кадастровый номер: | | 77:06:0012015:1254 | |
| Схема расположения объекта недвижимости (части объекта недвижимости) на земельном участке(ах) | | | |
|  | | | |
| Масштаб 1: | Условные обозначения: | | |
| Государственный регистратор | | ФГИС ЕГРН | |
| полное наименование должности | | подпись | инициалы, фамилия |

М.П.

Выписка из Единого государственного реестра недвижимости об объекте недвижимости
Описание местоположения объекта недвижимости

| Здание | | | | | | |
|-----------------------------------------------------------------------------------------|--------------------|----------------------------------------|--------------------|---------------------------------------------------------------------------------------|----------------------------|----|
| вид объекта недвижимости | | | | | | |
| Лист № | Раздела 5.1 | Всего листов раздела 5.1 : ____ | | Всего разделов: ____ | Всего листов выписки: ____ | |
| 26.07.2022 № 99/2022/483418934 | | | | | | |
| Кадастровый номер: | | | | 77:06:0012015:1254 | | |
| 1. Сведения о координатах характерных точек контура объекта недвижимости | | | | | | |
| Система координат: СК кадастрового округа | | | | | | |
| Зона № | | | | | | |
| Номер точки | Координаты, м | | Радиус, м | Средняя квадратическая погрешность определения координат характерных точек контура, м | Глубина, высота, м | |
| | X | Y | | | H1 | H2 |
| 1 | 2 | 3 | 4 | 5 | 6 | 7 |
| 1 | -13749.42 | 5035.75 | данные отсутствуют | данные отсутствуют | | |
| 2 | -13747.01 | 5040.57 | данные отсутствуют | данные отсутствуют | | |
| 3 | -13750.91 | 5042.54 | данные отсутствуют | данные отсутствуют | | |
| 4 | -13753.33 | 5037.71 | данные отсутствуют | данные отсутствуют | | |
| 1 | -13749.42 | 5035.75 | данные отсутствуют | данные отсутствуют | | |
| 2. Сведения о предельных высоте и глубине конструктивных элементов объекта недвижимости | | | | | | |
| Предельная глубина конструктивных элементов объекта недвижимости, м | | | | данные отсутствуют | | |
| Предельная высота конструктивных элементов объекта недвижимости, м | | | | данные отсутствуют | | |
| Государственный регистратор | | | | | ФГИС ЕГРН | |
| полное наименование должности | | | | подпись | инициалы, фамилия | |

М.П.

Выписка из Единого государственного реестра недвижимости об объекте недвижимости

Описание местоположения объекта недвижимости

| | | | |
|---------------------------------------|--------------------------------------|---------------------------|--------------------------|
| Здание | | | |
| вид объекта недвижимости | | | |
| Лист № __ Раздела 5.1 | Всего листов раздела 5.1 : __ | Всего разделов: __ | Всего листов выписки: __ |
| 26.07.2022 № 99/2022/483418934 | | | |
| Кадастровый номер: | | 77:06:0012015:1254 | |

3. Сведения о характерных точках пересечения контура объекта недвижимости с контуром (контурами) иных зданий, сооружений, объектов незавершенного строительства

Система координат: СК кадастрового округа

Зона №

| Номера характерных точек контура | Координаты, м | | Средняя квадратическая погрешность определения координат характерных точек контура, м | Глубина, высота, м | | Кадастровые номера иных объектов недвижимости, с контурами которых пересекается контур данного объекта недвижимости |
|----------------------------------|---------------|---|---------------------------------------------------------------------------------------|--------------------|----|---------------------------------------------------------------------------------------------------------------------|
| | X | Y | | H1 | H2 | |
| 1 | 2 | 3 | 4 | 5 | 6 | 7 |
| | | | | | | |

| | | |
|-------------------------------|---------|-------------------|
| Государственный регистратор | | ФГИС ЕГРН |
| полное наименование должности | подпись | инициалы, фамилия |

М.П.

Выписка из Единого государственного реестра недвижимости об объекте недвижимости
Перечень помещений, машино-мест, расположенных в здании, сооружении

| Здание | | | | | | |
|---------------------------------------|-------------------------------------------|------------------------------------|----------------------------------------------------------------|---------------------------|--------------------------------|--------------------------|
| вид объекта недвижимости | | | | | | |
| Лист № __ Раздела <u>7</u> | | Всего листов раздела <u>7</u> : __ | | Всего разделов: __ | | Всего листов выписки: __ |
| 26.07.2022 № 99/2022/483418934 | | | | | | |
| Кадастровый номер: | | | | 77:06:0012015:1254 | | |
| № п/п | Кадастровый номер помещения, машино-места | Номер этажа (этажей) | Обозначение (номер) помещения, машино-места на поэтажном плане | Назначение помещения | Вид разрешенного использования | Площадь, м ² |
| 1 | 77:06:0012015:3534 | Этаж № 1 | 2900632/0001 | данные отсутствуют | данные отсутствуют | 19.4 |
| Государственный регистратор | | | | ФГИС ЕГРН | | |
| полное наименование должности | | | | подпись | инициалы, фамилия | |

М.П.

ФГИС ЕГРН

полное наименование органа регистрации прав

Раздел 1

Выписка из Единого государственного реестра недвижимости об объекте недвижимости
Сведения о характеристиках объекта недвижимости

На основании запроса от 26.07.2022 г., поступившего на рассмотрение 26.07.2022 г., сообщаем, что согласно записям Единого государственного реестра недвижимости:

| | | |
|-------------------------------------------------------|--------------------------------------------------------------------------------------------|---------------------------|
| Здание | | |
| вид объекта недвижимости | | |
| Лист № ___ Раздела 1 | Всего листов раздела 1 : ____ | Всего разделов: ____ |
| Всего листов выписки: ____ | | |
| 26.07.2022 № 99/2022/483381051 | | |
| Кадастровый номер: | | 77:06:0012015:1255 |
| Номер кадастрового квартала: | 77:06:0012015 | |
| Дата присвоения кадастрового номера: | 26.05.2012 | |
| Ранее присвоенный государственный учетный номер: | Инвентарный номер: 2900633, Условный номер: 2900633, Условный номер: 77-77-12/006/2013-324 | |
| Адрес: | г Москва, Улица Большая Бутовская, вл 11, строен 4 | |
| Площадь, м ² : | 19.3 | |
| Назначение: | Нежилое здание | |
| Наименование: | Здание | |
| Количество этажей, в том числе подземных этажей: | 1 | |
| Материал наружных стен: | Деревянные | |
| Год ввода в эксплуатацию по завершении строительства: | 1987 | |
| Год завершения строительства: | 1987 | |
| Кадастровая стоимость, руб.: | 522765.2 | |
| Государственный регистратор | | ФГИС ЕГРН |
| полное наименование должности | | подпись |
| | | инициалы, фамилия |

М.П.

Выписка из Единого государственного реестра недвижимости об объекте недвижимости
Сведения о характеристиках объекта недвижимости

На основании запроса от 26.07.2022 г., поступившего на рассмотрение 26.07.2022 г., сообщаем, что согласно записям Единого государственного реестра недвижимости:

| | | | |
|--------------------------------------------------------------------------------------------------------------------------------------------------------|------------------------------------------------------------------------------------------------------------------------------------------------------------------------------------------------------------------------------------------------------------------------------------------------------------------------------------------------------------------------------------------------------------------------------------------------------------------------------------------------------------------|---------------------------|--------------------------|
| Здание | | | |
| вид объекта недвижимости | | | |
| Лист № __ Раздела 1 | Всего листов раздела 1 : __ | Всего разделов: __ | Всего листов выписки: __ |
| 26.07.2022 № 99/2022/483381051 | | | |
| Кадастровый номер: | | 77:06:0012015:1255 | |
| Кадастровые номера иных объектов недвижимости, в пределах которых расположен объект недвижимости: | 77:06:0012015:7511 | | |
| Кадастровые номера помещений, машино-мест, расположенных в здании или сооружении: | 77:06:0012015:3535 | | |
| Кадастровые номера объектов недвижимости, из которых образован объект недвижимости: | данные отсутствуют | | |
| Кадастровые номера образованных объектов недвижимости: | данные отсутствуют | | |
| Сведения о включении объекта недвижимости в состав предприятия как имущественного комплекса: | | | |
| Сведения о включении объекта недвижимости в состав единого недвижимого комплекса: | | | |
| Кадастровый номер земельного участка, если входящие в состав единого недвижимого комплекса объекты недвижимости расположены на одном земельном участке | данные отсутствуют | | |
| Виды разрешенного использования: | данные отсутствуют | | |
| Сведения о включении объекта недвижимости в реестр объектов культурного наследия: | данные отсутствуют | | |
| Сведения о кадастровом инженере: | данные отсутствуют | | |
| Статус записи об объекте недвижимости: | Сведения об объекте недвижимости имеют статус "актуальные, ранее учтенные" | | |
| Особые отметки: | Сведения о назначении, количестве этажей, в том числе подземных этажей имеют статус «Актуальные незасвидетельствованные». Право (ограничение права, обременение объекта недвижимости) зарегистрировано на данный объект недвижимости с назначением отсутствует, количеством этажей, в том числе подземных этажей отсутствует. Сведения необходимые для заполнения раздела 6 отсутствуют. Сведения необходимые для заполнения раздела 6.1 отсутствуют. Сведения необходимые для заполнения раздела 8 отсутствуют. | | |
| Получатель выписки: | Казанкова Елена Владимировна | | |
| Государственный регистратор | | | ФГИС ЕГРН |
| полное наименование должности | | подпись | инициалы, фамилия |

М.П.

Выписка из Единого государственного реестра недвижимости об объекте недвижимости
Сведения о зарегистрированных правах

| | | | |
|------------------------------------------------------------------------------------------|-----------------------------------------------------------------------------------------------------------------------------------------------------------------------------------------------------------------------------------------------------------------------------------|------------------------------------------------------------------------------------------|---------------------------------------------------------------------------------------------------------------------------------------------------------------------------------------------------------------------------------------------------------------------------|
| Здание | | | |
| вид объекта недвижимости | | | |
| Лист № ____ Раздела <u>2</u> | Всего листов раздела <u>2</u> : ____ | Всего разделов: ____ | Всего листов выписки: ____ |
| 26.07.2022 № 99/2022/483381051 | | | |
| Кадастровый номер: | | 77:06:0012015:1255 | |
| 1. | Правообладатель (правообладатели): | 1.1. | Закрытое акционерное общество "Уют кемпинг Бутово", ИНН: 7737101719 |
| 2. | Вид, номер и дата государственной регистрации права: | 2.1. | Собственность, № 77-77-12/006/2013-324 от 30.08.2013 |
| 3. | Ограничение прав и обременение объекта недвижимости: | | |
| | 3.1.1. | вид: | Запрещение регистрации |
| | | дата государственной регистрации: | 08.02.2021 |
| | | номер государственной регистрации: | 77:06:0012015:1255-77/055/2021-4 |
| | | срок, на который установлено ограничение прав и обременение объекта недвижимости: | |
| | | лицо, в пользу которого установлено ограничение прав и обременение объекта недвижимости: | не определено |
| | | основание государственной регистрации: | 'Выписка №5316120675 из постановления №789123681/7732 (ИП № 53059/20/77032-ИП Дата возбуждения ИП 2020-06-09, возбужденный на основании ИД: фс 033132322 Дата ИД 2019-08-14, выдавший орган: Арбитражный суд города Москвы)' №789123681/7732 от 03.02.2021, Зюзинский ОСП |
| | 3.1.2. | вид: | Запрещение регистрации |
| | | дата государственной регистрации: | 01.02.2022 |
| | | номер государственной регистрации: | 77:06:0012015:1255-77/055/2022-5 |
| срок, на который установлено ограничение прав и обременение объекта недвижимости: | | | |
| лицо, в пользу которого установлено ограничение прав и обременение объекта недвижимости: | Не определено | | |
| основание государственной регистрации: | 'Выписка № 5938069659 из постановления № 154997398/7739 (ИП № 3260/22/77039-ИП от 2022-01-20, возбужденный на основании ИД: № ФС 037924976 от 2021-09-24, выдавший орган: Арбитражный суд города Москвы)' №154997398/7739 от 31.01.2022, МОСП по ОИПНХ ГУФССП России по г. Москве | | |
| Государственный регистратор | | | ФГИС ЕГРН |
| полное наименование должности | | подпись | инициалы, фамилия |

М.П.

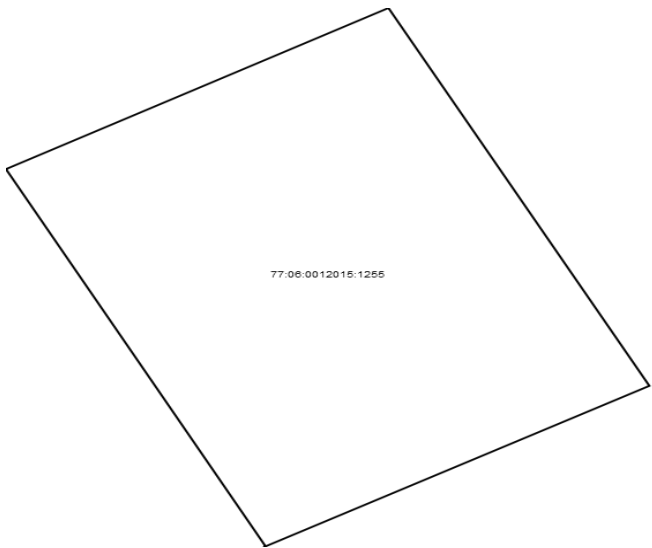
| | | | |
|------------------------------------------------------------------------------------------|------------------------------------------------------------------------------------------|-----------------------------------------------------------------------------------------------------------------------------------------------------------------------------------------------------------------------------------------------------------------------------------|----------------------------------|
| Здание | | | |
| вид объекта недвижимости | | | |
| Лист № ____ Раздела 2 | Всего листов раздела 2 : ____ | Всего разделов: ____ | |
| 26.07.2022 № 99/2022/483381051 | | | |
| Кадастровый номер: | | 77:06:0012015:1255 | |
| 3.1.3. | вид: | Запрещение регистрации | |
| | дата государственной регистрации: | 16.04.2019 | |
| | номер государственной регистрации: | 77:06:0012015:1255-77/005/2019-1 | |
| | срок, на который установлено ограничение прав и обременение объекта недвижимости: | | |
| | лицо, в пользу которого установлено ограничение прав и обременение объекта недвижимости: | | |
| | основание государственной регистрации: | | |
| | 3.1.4. | вид: | Запрещение регистрации |
| | | дата государственной регистрации: | 14.02.2022 |
| | | номер государственной регистрации: | 77:06:0012015:1255-77/055/2022-6 |
| | | срок, на который установлено ограничение прав и обременение объекта недвижимости: | |
| | | лицо, в пользу которого установлено ограничение прав и обременение объекта недвижимости: | Не определено |
| | основание государственной регистрации: | 'Выписка № 5955830685 из постановления № 155431354/7739 (ИП № 6042/20/77039-ИП от 2020-01-27, возбужденный на основании ИД: № ФС 033132321 от 2019-08-14, выдавший орган: Арбитражный суд города Москвы)' №155431354/7739 от 07.02.2022, МОСП по ОИПНХ ГУФССП России по г. Москве | |
| | 3.1.5. | вид: | Запрещение регистрации |
| | | дата государственной регистрации: | 13.05.2020 |
| | | номер государственной регистрации: | 77:06:0012015:1255-77/003/2020-2 |
| срок, на который установлено ограничение прав и обременение объекта недвижимости: | | | |
| лицо, в пользу которого установлено ограничение прав и обременение объекта недвижимости: | | | |
| основание государственной регистрации: | | | |
| Государственный регистратор | | ФГИС ЕГРН | |
| полное наименование должности | | инициалы, фамилия | |
| | | подпись | |

М.П.

| | | | |
|--------------------------------|----------------------------------------------------------------------------------------------------------------------------------------------------------------------------------------------------------------------------------------------------------------|----------------------------------------------------------------------------------------------------------------------------------------------------------------------------------------------------------------------------------------------------------------------------------------|----------------------------------------------------------------------------------------------------------------------------------------------------------------|
| Здание | | | |
| вид объекта недвижимости | | | |
| Лист № ____ Раздела <u>2</u> | Всего листов раздела <u>2</u> : ____ | Всего разделов: ____ | |
| 26.07.2022 № 99/2022/483381051 | | | |
| Кадастровый номер: | | 77:06:0012015:1255 | |
| 3.1.6. | вид: | Запрещение регистрации | |
| | дата государственной регистрации: | 10.12.2020 | |
| | номер государственной регистрации: | 77:06:0012015:1255-77/055/2020-2 | |
| | срок, на который установлено ограничение прав и обременение объекта недвижимости: | | |
| | лицо, в пользу которого установлено ограничение прав и обременение объекта недвижимости: | не определено | |
| | основание государственной регистрации: | ' Выписка № 5185118550 из постановления № 141946085/7739 (ИП № 6042/20/77039-ИП от 2020-01-27, возбужденный на основании ИЛ: ФС № ФС 033132321 от 2019-08-14, выдавший орган: Арбитражный суд города Москвы) ' №141946085/7739 от 07.12.2020, МОСП по ОИПНХ ГУФССП России по г. Москве | |
| | 3.1.7. | вид: | Запрещение регистрации |
| | | дата государственной регистрации: | 13.08.2020 |
| | | номер государственной регистрации: | 77:06:0012015:1255-77/055/2020-1 |
| | | срок, на который установлено ограничение прав и обременение объекта недвижимости: | |
| | | лицо, в пользу которого установлено ограничение прав и обременение объекта недвижимости: | не определено |
| | | основание государственной регистрации: | 'Постановление о запрете на совершение действий по регистрации' №772302612/7732 от 04.08.2020, Зюзинский ОСП, Зюзинский Отдел судебных приставов города Москвы |
| 5. | Заявленные в судебном порядке права требования: | данные отсутствуют | |
| 6. | Сведения о возражении в отношении зарегистрированного права: | данные отсутствуют | |
| 7. | Сведения о наличии решения об изъятии объекта недвижимости для государственных и муниципальных нужд: | данные отсутствуют | |
| 8. | Сведения о невозможности государственной регистрации без личного участия правообладателя или его законного представителя: | | |
| 9. | Правопритязания и сведения о наличии поступивших, но не рассмотренных заявлений о проведении государственной регистрации права (перехода, прекращения права), ограничения права или обременения объекта недвижимости, сделки в отношении объекта недвижимости: | данные отсутствуют | |
| 10. | Сведения об осуществлении государственной регистрации сделки, права, ограничения права без необходимого в силу закона согласия третьего лица, органа: | данные отсутствуют | |
| Государственный регистратор | | ФГИС ЕГРН | |
| полное наименование должности | | подпись | |
| | | инициалы, фамилия | |

М.П.

Выписка из Единого государственного реестра недвижимости об объекте недвижимости
Описание местоположения объекта недвижимости

| | | | |
|-----------------------------------------------------------------------------------------------|--------------------------------------|---------------------------|----------------------------|
| Здание | | | |
| вид объекта недвижимости | | | |
| Лист № ____ Раздела <u>5</u> | Всего листов раздела <u>5</u> : ____ | Всего разделов: ____ | Всего листов выписки: ____ |
| 26.07.2022 № 99/2022/483381051 | | | |
| Кадастровый номер: | | 77:06:0012015:1255 | |
| Схема расположения объекта недвижимости (части объекта недвижимости) на земельном участке(ах) | | | |
|  | | | |
| Масштаб 1: | Условные обозначения: | | |
| Государственный регистратор | | ФГИС ЕГРН | |
| полное наименование должности | | подпись | инициалы, фамилия |

М.П.

Выписка из Единого государственного реестра недвижимости об объекте недвижимости

Описание местоположения объекта недвижимости

| Здание | | | | | | |
|-----------------------------------------------------------------------------------------|---------------|----------------------------------------|--------------------|---------------------------------------------------------------------------------------|--------------------|----------------------------|
| вид объекта недвижимости | | | | | | |
| Лист № ____ Раздела 5.1 | | Всего листов раздела 5.1 : ____ | | Всего разделов: ____ | | Всего листов выписки: ____ |
| 26.07.2022 № 99/2022/483381051 | | | | | | |
| Кадастровый номер: | | | | 77:06:0012015:1255 | | |
| 1. Сведения о координатах характерных точек контура объекта недвижимости | | | | | | |
| Система координат: СК кадастрового округа | | | | | | |
| Зона № | | | | | | |
| Номер точки | Координаты, м | | Радиус, м | Средняя квадратическая погрешность определения координат характерных точек контура, м | Глубина, высота, м | |
| | X | Y | | | Н1 | Н2 |
| 1 | 2 | 3 | 4 | 5 | 6 | 7 |
| 1 | -13749.11 | 5049.46 | данные отсутствуют | данные отсутствуют | | |
| 2 | -13743.9 | 5046.67 | данные отсутствуют | данные отсутствуют | | |
| 3 | -13741.67 | 5050.79 | данные отсутствуют | данные отсутствуют | | |
| 4 | -13746.9 | 5053.6 | данные отсутствуют | данные отсутствуют | | |
| 5 | -13749.13 | 5049.45 | данные отсутствуют | данные отсутствуют | | |
| 1 | -13749.11 | 5049.46 | данные отсутствуют | данные отсутствуют | | |
| 2. Сведения о предельных высоте и глубине конструктивных элементов объекта недвижимости | | | | | | |
| Предельная глубина конструктивных элементов объекта недвижимости, м | | | | данные отсутствуют | | |
| Предельная высота конструктивных элементов объекта недвижимости, м | | | | данные отсутствуют | | |
| Государственный регистратор | | | | | | ФГИС ЕГРН |
| полное наименование должности | | | | подпись | | инициалы, фамилия |

М.П.

Выписка из Единого государственного реестра недвижимости об объекте недвижимости

Описание местоположения объекта недвижимости

| | | | |
|---------------------------------------|--------------------------------------|---------------------------|--------------------------|
| Здание | | | |
| вид объекта недвижимости | | | |
| Лист № __ Раздела 5.1 | Всего листов раздела 5.1 : __ | Всего разделов: __ | Всего листов выписки: __ |
| 26.07.2022 № 99/2022/483381051 | | | |
| Кадастровый номер: | | 77:06:0012015:1255 | |

3. Сведения о характерных точках пересечения контура объекта недвижимости с контуром (контурами) иных зданий, сооружений, объектов незавершенного строительства

Система координат: СК кадастрового округа

Зона №

| Номера характерных точек контура | Координаты, м | | Средняя квадратическая погрешность определения координат характерных точек контура, м | Глубина, высота, м | | Кадастровые номера иных объектов недвижимости, с контурами которых пересекается контур данного объекта недвижимости |
|----------------------------------|---------------|---|---------------------------------------------------------------------------------------|--------------------|----|---------------------------------------------------------------------------------------------------------------------|
| | X | Y | | H1 | H2 | |
| 1 | 2 | 3 | 4 | 5 | 6 | 7 |
| | | | | | | |

| | | |
|-------------------------------|---------|-------------------|
| Государственный регистратор | | ФГИС ЕГРН |
| полное наименование должности | подпись | инициалы, фамилия |

М.П.

Выписка из Единого государственного реестра недвижимости об объекте недвижимости
Перечень помещений, машино-мест, расположенных в здании, сооружении

| Здание | | | | | | |
|---------------------------------------|-------------------------------------------|------------------------------------|----------------------------------------------------------------|---------------------------|--------------------------------|--------------------------|
| вид объекта недвижимости | | | | | | |
| Лист № __ Раздела <u>7</u> | | Всего листов раздела <u>7</u> : __ | | Всего разделов: __ | | Всего листов выписки: __ |
| 26.07.2022 № 99/2022/483381051 | | | | | | |
| Кадастровый номер: | | | | 77:06:0012015:1255 | | |
| № п/п | Кадастровый номер помещения, машино-места | Номер этажа (этажей) | Обозначение (номер) помещения, машино-места на поэтажном плане | Назначение помещения | Вид разрешенного использования | Площадь, м ² |
| 1 | 77:06:0012015:3535 | Этаж № 1 | 2900633/0001 | данные отсутствуют | данные отсутствуют | 19.3 |
| Государственный регистратор | | | | ФГИС ЕГРН | | |
| полное наименование должности | | | | подпись | | инициалы, фамилия |

М.П.

ФГИС ЕГРН

полное наименование органа регистрации прав

Раздел 1

Выписка из Единого государственного реестра недвижимости об объекте недвижимости
Сведения о характеристиках объекта недвижимости

На основании запроса от 26.07.2022 г., поступившего на рассмотрение 26.07.2022 г., сообщаем, что согласно записям Единого государственного реестра недвижимости:

| | | |
|-------------------------------------------------------|--------------------------------------------------------------------------------------------|--------------------------------------------------|
| Здание | | |
| вид объекта недвижимости | | |
| Лист № ___ Раздела 1 | Всего листов раздела 1 : ___ | Всего разделов: ___ Всего листов выписки: ___ |
| 26.07.2022 № 99/2022/483426392 | | |
| Кадастровый номер: | 77:06:0012015:1258 | |
| Номер кадастрового квартала: | 77:06:0012015 | |
| Дата присвоения кадастрового номера: | 26.05.2012 | |
| Ранее присвоенный государственный учетный номер: | Инвентарный номер: 2900636, Условный номер: 2900636, Условный номер: 77-77-12/006/2013-337 | |
| Адрес: | г Москва, ул Большая Бутовская, вл 11, строен 24 | |
| Площадь, м²: | 38.2 | |
| Назначение: | Нежилое здание | |
| Наименование: | Здание | |
| Количество этажей, в том числе подземных этажей: | 1 | |
| Материал наружных стен: | Деревянные | |
| Год ввода в эксплуатацию по завершении строительства: | 1970 | |
| Год завершения строительства: | 1970 | |
| Кадастровая стоимость, руб.: | 1868917.43 | |
| Государственный регистратор | | ФГИС ЕГРН |
| полное наименование должности | подпись | инициалы, фамилия |

М.П.

Выписка из Единого государственного реестра недвижимости об объекте недвижимости
Сведения о характеристиках объекта недвижимости

На основании запроса от 26.07.2022 г., поступившего на рассмотрение 26.07.2022 г., сообщаем, что согласно записям Единого государственного реестра недвижимости:

| | | | |
|--------------------------------------------------------------------------------------------------------------------------------------------------------|------------------------------------------------------------------------------------------------------------------------------------------------------------------------------------------------------------------------------------------------------------------------------------------------------------------------------------------------------------------------------------------------------------------------------------------------------------------------------------------------------------------|---------------------------|--------------------------|
| Здание | | | |
| вид объекта недвижимости | | | |
| Лист № __ Раздела 1 | Всего листов раздела 1 : __ | Всего разделов: __ | Всего листов выписки: __ |
| 26.07.2022 № 99/2022/483426392 | | | |
| Кадастровый номер: | | 77:06:0012015:1258 | |
| Кадастровые номера иных объектов недвижимости, в пределах которых расположен объект недвижимости: | 77:06:0012015:7511 | | |
| Кадастровые номера помещений, машино-мест, расположенных в здании или сооружении: | 77:06:0012015:3541, 77:06:0012015:3542 | | |
| Кадастровые номера объектов недвижимости, из которых образован объект недвижимости: | данные отсутствуют | | |
| Кадастровые номера образованных объектов недвижимости: | данные отсутствуют | | |
| Сведения о включении объекта недвижимости в состав предприятия как имущественного комплекса: | | | |
| Сведения о включении объекта недвижимости в состав единого недвижимого комплекса: | | | |
| Кадастровый номер земельного участка, если входящие в состав единого недвижимого комплекса объекты недвижимости расположены на одном земельном участке | данные отсутствуют | | |
| Виды разрешенного использования: | данные отсутствуют | | |
| Сведения о включении объекта недвижимости в реестр объектов культурного наследия: | данные отсутствуют | | |
| Сведения о кадастровом инженере: | данные отсутствуют | | |
| Статус записи об объекте недвижимости: | Сведения об объекте недвижимости имеют статус "актуальные, ранее учтенные" | | |
| Особые отметки: | Сведения о назначении, количестве этажей, в том числе подземных этажей имеют статус «Актуальные незасвидетельствованные». Право (ограничение права, обременение объекта недвижимости) зарегистрировано на данный объект недвижимости с назначением отсутствует, количеством этажей, в том числе подземных этажей отсутствует. Сведения необходимые для заполнения раздела 6 отсутствуют. Сведения необходимые для заполнения раздела 6.1 отсутствуют. Сведения необходимые для заполнения раздела 8 отсутствуют. | | |
| Получатель выписки: | Казанкова Елена Владимировна | | |
| Государственный регистратор | | | ФГИС ЕГРН |
| полное наименование должности | | подпись | инициалы, фамилия |

М.П.

Выписка из Единого государственного реестра недвижимости об объекте недвижимости
Сведения о зарегистрированных правах

| | | | |
|------------------------------------------------------|------------------------------------------------------------------------------------------|------------------------------------------------------------------------------------------|--------------------------------------------------------------------------------------------------------------------------------------------------------------------------------------------------------------------------------------------------------------------------------------|
| Здание | | | |
| вид объекта недвижимости | | | |
| Лист № ____ Раздела <u>2</u> | Всего листов раздела <u>2</u> : ____ | Всего разделов: ____ | Всего листов выписки: ____ |
| 26.07.2022 № 99/2022/483426392 | | | |
| Кадастровый номер: | | 77:06:0012015:1258 | |
| 1. | Правообладатель (правообладатели): | 1.1. | Закрытое акционерное общество "Уют кемпинг Бутово", ИНН: 7737101719 |
| 2. | Вид, номер и дата государственной регистрации права: | 2.1. | Собственность, № 77-77-12/006/2013-337 от 30.08.2013 |
| Ограничение прав и обременение объекта недвижимости: | | | |
| 3. | 3.1.1. | вид: | Запрещение регистрации |
| | | дата государственной регистрации: | 10.12.2020 |
| | | номер государственной регистрации: | 77:06:0012015:1258-77/055/2020-2 |
| | | срок, на который установлено ограничение прав и обременение объекта недвижимости: | |
| | | лицо, в пользу которого установлено ограничение прав и обременение объекта недвижимости: | не определено |
| | | основание государственной регистрации: | 'Выписка № 5185118550 из постановления № 141946085/7739 (ИП № 6042/20/77039-ИП от 2020-01-27, возбужденный на основании ИЛ: ФС № ФС 033132321 от 2019-08-14, выдавший орган: Арбитражный суд города Москвы)' №141946085/7739 от 07.12.2020, МОСП по ОИПНХ ГУФССП России по г. Москве |
| | | вид: | Запрещение регистрации |
| | | дата государственной регистрации: | 13.08.2020 |
| | | номер государственной регистрации: | 77:06:0012015:1258-77/055/2020-1 |
| | | срок, на который установлено ограничение прав и обременение объекта недвижимости: | |
| 3.1.2. | лицо, в пользу которого установлено ограничение прав и обременение объекта недвижимости: | вид: | не определено |
| | | основание государственной регистрации: | 'Постановление о запрете на совершение действий по регистрации' №772302612/7732 от 04.08.2020, Зюзинский ОСП, Зюзинский Отдел судебных приставов города Москвы |
| | | вид: | |
| | | основание государственной регистрации: | |
| Государственный регистратор | | | ФГИС ЕГРН |
| полное наименование должности | | подпись | инициалы, фамилия |

М.П.

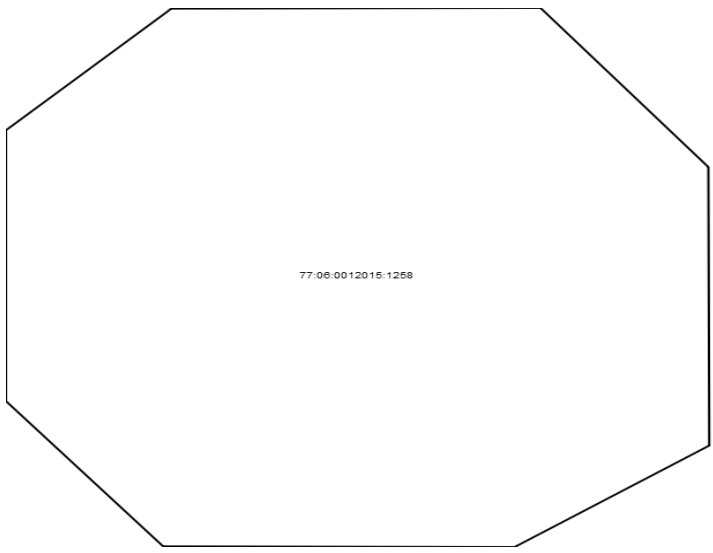
| | | |
|--------------------------------|------------------------------------------------------------------------------------------|-----------------------------------------------------------------------------------------------------------------------------------------------------------------------------------------------------------------------------------------------------------------------------------|
| Здание | | |
| вид объекта недвижимости | | |
| Лист № ____ Раздела 2 | Всего листов раздела 2 : ____ | Всего разделов: ____ |
| 26.07.2022 № 99/2022/483426392 | | |
| Кадастровый номер: | | 77:06:0012015:1258 |
| 3.1.3. | вид: | Запрещение регистрации |
| | дата государственной регистрации: | 14.02.2022 |
| | номер государственной регистрации: | 77:06:0012015:1258-77/055/2022-6 |
| | срок, на который установлено ограничение прав и обременение объекта недвижимости: | |
| | лицо, в пользу которого установлено ограничение прав и обременение объекта недвижимости: | Не определено |
| | основание государственной регистрации: | 'Выписка № 5955830685 из постановления № 155431354/7739 (ИП № 6042/20/77039-ИП от 2020-01-27, возбужденный на основании ИД: № ФС 033132321 от 2019-08-14, выдавший орган: Арбитражный суд города Москвы)' №155431354/7739 от 07.02.2022, МОСП по ОИПНХ ГУФССП России по г. Москве |
| 3.1.4. | вид: | Запрещение регистрации |
| | дата государственной регистрации: | 08.02.2021 |
| | номер государственной регистрации: | 77:06:0012015:1258-77/055/2021-4 |
| | срок, на который установлено ограничение прав и обременение объекта недвижимости: | |
| | лицо, в пользу которого установлено ограничение прав и обременение объекта недвижимости: | не определено |
| | основание государственной регистрации: | 'Выписка №5316120675 из постановления №789123681/7732 (ИП № 53059/20/77032-ИП Дата возбуждения ИП 2020-06-09, возбужденный на основании ИД: фс 033132322 Дата ИД 2019-08-14, выдавший орган: Арбитражный суд города Москвы)' №789123681/7732 от 03.02.2021, Зюзинский ОСП |
| 3.1.5. | вид: | Запрещение регистрации |
| | дата государственной регистрации: | 16.04.2019 |
| | номер государственной регистрации: | 77:06:0012015:1258-77/005/2019-1 |
| | срок, на который установлено ограничение прав и обременение объекта недвижимости: | |
| | лицо, в пользу которого установлено ограничение прав и обременение объекта недвижимости: | |
| | основание государственной регистрации: | |
| Государственный регистратор | | ФГИС ЕГРН |
| полное наименование должности | | подпись |
| | | инициалы, фамилия |

М.П.

| | | | | |
|------------------------------------------------------------------------------------------|----------------------------------------------------------------------------------------------------------------------------------------------------------------------------------------------------------------------------------------------------------------|-----------------------------------------------------------------------------------------------------------------------------------------------------------------------------------------------------------------------------------------------------------------------------------|----------------------------------|--|
| Здание | | | | |
| вид объекта недвижимости | | | | |
| Лист № ____ Раздела 2 | Всего листов раздела 2 : ____ | Всего разделов: ____ | Всего листов выписки: ____ | |
| 26.07.2022 № 99/2022/483426392 | | | | |
| Кадастровый номер: | | 77:06:0012015:1258 | | |
| 3.1.6. | вид: | Запрещение регистрации | | |
| | дата государственной регистрации: | 01.02.2022 | | |
| | номер государственной регистрации: | 77:06:0012015:1258-77/055/2022-5 | | |
| | срок, на который установлено ограничение прав и обременение объекта недвижимости: | | | |
| | лицо, в пользу которого установлено ограничение прав и обременение объекта недвижимости: | Не определено | | |
| | основание государственной регистрации: | 'Выписка № 5938069659 из постановления № 154997398/7739 (ИП № 3260/22/77039-ИП от 2022-01-20, возбужденный на основании ИД: № ФС 037924976 от 2021-09-24, выдавший орган: Арбитражный суд города Москвы)' №154997398/7739 от 31.01.2022, МОСП по ОИПНХ ГУФССП России по г. Москве | | |
| | 3.1.7. | вид: | Запрещение регистрации | |
| | | дата государственной регистрации: | 13.05.2020 | |
| | | номер государственной регистрации: | 77:06:0012015:1258-77/003/2020-2 | |
| | | срок, на который установлено ограничение прав и обременение объекта недвижимости: | | |
| лицо, в пользу которого установлено ограничение прав и обременение объекта недвижимости: | | | | |
| основание государственной регистрации: | | | | |
| 5. | Заявленные в судебном порядке права требования: | данные отсутствуют | | |
| 6. | Сведения о возражении в отношении зарегистрированного права: | данные отсутствуют | | |
| 7. | Сведения о наличии решения об изъятии объекта недвижимости для государственных и муниципальных нужд: | данные отсутствуют | | |
| 8. | Сведения о невозможности государственной регистрации без личного участия правообладателя или его законного представителя: | | | |
| 9. | Правопритязания и сведения о наличии поступивших, но не рассмотренных заявлений о проведении государственной регистрации права (перехода, прекращения права), ограничения права или обременения объекта недвижимости, сделки в отношении объекта недвижимости: | данные отсутствуют | | |
| 10. | Сведения об осуществлении государственной регистрации сделки, права, ограничения права без необходимого в силу закона согласия третьего лица, органа: | данные отсутствуют | | |
| Государственный регистратор | | | ФГИС ЕГРН | |
| полное наименование должности | | подпись | инициалы, фамилия | |

М.П.

Выписка из Единого государственного реестра недвижимости об объекте недвижимости
Описание местоположения объекта недвижимости

| | | | |
|-----------------------------------------------------------------------------------------------|------------------------------------|---------------------------|--------------------------|
| Здание | | | |
| вид объекта недвижимости | | | |
| Лист № __ Раздела <u>5</u> | Всего листов раздела <u>5</u> : __ | Всего разделов: __ | Всего листов выписки: __ |
| 26.07.2022 № 99/2022/483426392 | | | |
| Кадастровый номер: | | 77:06:0012015:1258 | |
| Схема расположения объекта недвижимости (части объекта недвижимости) на земельном участке(ах) | | | |
|  | | | |
| Масштаб 1: | Условные обозначения: | | |
| Государственный регистратор | | | ФГИС ЕГРН |
| полное наименование должности | | подпись | инициалы, фамилия |

М.П.

Выписка из Единого государственного реестра недвижимости об объекте недвижимости

Описание местоположения объекта недвижимости

| Здание | | | | | | |
|-----------------------------------------------------------------------------------------|---------------|-----------------------------------------|--------------------|---------------------------------------------------------------------------------------|--------------------|-----------------------------|
| вид объекта недвижимости | | | | | | |
| Лист № _____ Раздела 5.1 | | Всего листов раздела 5.1 : _____ | | Всего разделов: _____ | | Всего листов выписки: _____ |
| 26.07.2022 № 99/2022/483426392 | | | | | | |
| Кадастровый номер: | | | | 77:06:0012015:1258 | | |
| 1. Сведения о координатах характерных точек контура объекта недвижимости | | | | | | |
| Система координат: СК кадастрового округа | | | | | | |
| Зона № _____ | | | | | | |
| Номер точки | Координаты, м | | Радиус, м | Средняя квадратическая погрешность определения координат характерных точек контура, м | Глубина, высота, м | |
| | X | Y | | | H1 | H2 |
| 1 | 2 | 3 | 4 | 5 | 6 | 7 |
| 1 | -13810.77 | 5010.48 | данные отсутствуют | данные отсутствуют | | |
| 2 | -13810.76 | 5014.62 | данные отсутствуют | данные отсутствуют | | |
| 3 | -13813.05 | 5016.5 | данные отсутствуют | данные отсутствуют | | |
| 4 | -13817.06 | 5016.51 | данные отсутствуют | данные отсутствуют | | |
| 5 | -13818.52 | 5014.33 | данные отсутствуют | данные отсутствуют | | |
| 6 | -13818.51 | 5010.39 | данные отсутствуют | данные отсутствуют | | |
| 7 | -13816.42 | 5008.63 | данные отсутствуют | данные отсутствуют | | |
| 8 | -13812.52 | 5008.63 | данные отсутствуют | данные отсутствуют | | |
| 9 | -13810.82 | 5010.43 | данные отсутствуют | данные отсутствуют | | |
| 1 | -13810.77 | 5010.48 | данные отсутствуют | данные отсутствуют | | |
| 2. Сведения о предельных высоте и глубине конструктивных элементов объекта недвижимости | | | | | | |
| Предельная глубина конструктивных элементов объекта недвижимости, м | | | | данные отсутствуют | | |
| Предельная высота конструктивных элементов объекта недвижимости, м | | | | данные отсутствуют | | |
| Государственный регистратор | | | | | | ФГИС ЕГРН |
| полное наименование должности | | | | подпись | | инициалы, фамилия |

М.П.

Выписка из Единого государственного реестра недвижимости об объекте недвижимости

Описание местоположения объекта недвижимости

| | | | |
|---------------------------------------|--------------------------------------|---------------------------|--------------------------|
| Здание | | | |
| вид объекта недвижимости | | | |
| Лист № __ Раздела 5.1 | Всего листов раздела 5.1 : __ | Всего разделов: __ | Всего листов выписки: __ |
| 26.07.2022 № 99/2022/483426392 | | | |
| Кадастровый номер: | | 77:06:0012015:1258 | |

3. Сведения о характерных точках пересечения контура объекта недвижимости с контуром (контурами) иных зданий, сооружений, объектов незавершенного строительства

Система координат: СК кадастрового округа

Зона №

| Номера характерных точек контура | Координаты, м | | Средняя квадратическая погрешность определения координат характерных точек контура, м | Глубина, высота, м | | Кадастровые номера иных объектов недвижимости, с контурами которых пересекается контур данного объекта недвижимости |
|----------------------------------|---------------|---|---------------------------------------------------------------------------------------|--------------------|----|---------------------------------------------------------------------------------------------------------------------|
| | X | Y | | H1 | H2 | |
| 1 | 2 | 3 | 4 | 5 | 6 | 7 |
| | | | | | | |

| | | |
|-------------------------------|---------|-------------------|
| Государственный регистратор | | ФГИС ЕГРН |
| полное наименование должности | подпись | инициалы, фамилия |

М.П.

Выписка из Единого государственного реестра недвижимости об объекте недвижимости
Перечень помещений, машино-мест, расположенных в здании, сооружении

| Здание | | | | | | |
|---------------------------------------|-------------------------------------------|--------------------------------------|----------------------------------------------------------------|---------------------------|--------------------------------|----------------------------|
| вид объекта недвижимости | | | | | | |
| Лист № __ Раздела <u>7</u> | | Всего листов раздела <u>7</u> : ____ | | Всего разделов: ____ | | Всего листов выписки: ____ |
| 26.07.2022 № 99/2022/483426392 | | | | | | |
| Кадастровый номер: | | | | 77:06:0012015:1258 | | |
| № п/п | Кадастровый номер помещения, машино-места | Номер этажа (этажей) | Обозначение (номер) помещения, машино-места на поэтажном плане | Назначение помещения | Вид разрешенного использования | Площадь, м ² |
| 1 | 77:06:0012015:3541 | Этаж № 1 | 2900636/0001 | данные отсутствуют | данные отсутствуют | 19 |
| 2 | 77:06:0012015:3542 | Этаж № 1 | 2900636/0002 | данные отсутствуют | данные отсутствуют | 19.2 |
| Государственный регистратор | | | | ФГИС ЕГРН | | |
| полное наименование должности | | | | подпись | | инициалы, фамилия |

М.П.

ФГИС ЕГРН

полное наименование органа регистрации прав

Раздел 1

Выписка из Единого государственного реестра недвижимости об объекте недвижимости
Сведения о характеристиках объекта недвижимости

На основании запроса от 26.07.2022 г., поступившего на рассмотрение 26.07.2022 г., сообщаем, что согласно записям Единого государственного реестра недвижимости:

| | | |
|-------------------------------------------------------|-----------------------------------------------------|---------------------------|
| Здание | | |
| вид объекта недвижимости | | |
| Лист № ___ Раздела 1 | Всего листов раздела 1 : ___ | Всего разделов: ___ |
| Всего листов выписки: ___ | | |
| 26.07.2022 № 99/2022/483417609 | | |
| Кадастровый номер: | | 77:06:0012015:1261 |
| Номер кадастрового квартала: | 77:06:0012015 | |
| Дата присвоения кадастрового номера: | 26.05.2012 | |
| Ранее присвоенный государственный учетный номер: | Инвентарный номер: 2900639, Условный номер: 2900639 | |
| Адрес: | г Москва, Улица Большая Бутовская, вл 11, строен 33 | |
| Площадь, м²: | 19.5 | |
| Назначение: | Нежилое здание | |
| Наименование: | Здание | |
| Количество этажей, в том числе подземных этажей: | 1 | |
| Материал наружных стен: | Деревянные | |
| Год ввода в эксплуатацию по завершении строительства: | 1987 | |
| Год завершения строительства: | 1987 | |
| Кадастровая стоимость, руб.: | 528182.46 | |
| Государственный регистратор | | ФГИС ЕГРН |
| полное наименование должности | | подпись |
| | | инициалы, фамилия |

М.П.

Выписка из Единого государственного реестра недвижимости об объекте недвижимости
Сведения о характеристиках объекта недвижимости

На основании запроса от 26.07.2022 г., поступившего на рассмотрение 26.07.2022 г., сообщаем, что согласно записям Единого государственного реестра недвижимости:

| | | | |
|--------------------------------------------------------------------------------------------------------------------------------------------------------|------------------------------------------------------------------------------------------------------------------------------------------------------------------------------------------------------------------------------------------------------------------------------------------------------------------------------------------------------------------------------------------------------------------------------------------------------------------------------------------------------------------|---------------------------|--------------------------|
| Здание | | | |
| вид объекта недвижимости | | | |
| Лист № __ Раздела 1 | Всего листов раздела 1 : __ | Всего разделов: __ | Всего листов выписки: __ |
| 26.07.2022 № 99/2022/483417609 | | | |
| Кадастровый номер: | | 77:06:0012015:1261 | |
| Кадастровые номера иных объектов недвижимости, в пределах которых расположен объект недвижимости: | 77:06:0012015:7511 | | |
| Кадастровые номера помещений, машино-мест, расположенных в здании или сооружении: | 77:06:0012015:3546, 77:06:0012015:3547 | | |
| Кадастровые номера объектов недвижимости, из которых образован объект недвижимости: | данные отсутствуют | | |
| Кадастровые номера образованных объектов недвижимости: | данные отсутствуют | | |
| Сведения о включении объекта недвижимости в состав предприятия как имущественного комплекса: | | | |
| Сведения о включении объекта недвижимости в состав единого недвижимого комплекса: | | | |
| Кадастровый номер земельного участка, если входящие в состав единого недвижимого комплекса объекты недвижимости расположены на одном земельном участке | данные отсутствуют | | |
| Виды разрешенного использования: | данные отсутствуют | | |
| Сведения о включении объекта недвижимости в реестр объектов культурного наследия: | данные отсутствуют | | |
| Сведения о кадастровом инженере: | данные отсутствуют | | |
| Статус записи об объекте недвижимости: | Сведения об объекте недвижимости имеют статус "актуальные, ранее учтенные" | | |
| Особые отметки: | Сведения о назначении, количестве этажей, в том числе подземных этажей имеют статус «Актуальные незасвидетельствованные». Право (ограничение права, обременение объекта недвижимости) зарегистрировано на данный объект недвижимости с назначением отсутствует, количеством этажей, в том числе подземных этажей отсутствует. Сведения необходимые для заполнения раздела 6 отсутствуют. Сведения необходимые для заполнения раздела 6.1 отсутствуют. Сведения необходимые для заполнения раздела 8 отсутствуют. | | |
| Получатель выписки: | Казанкова Елена Владимировна | | |
| Государственный регистратор | | | ФГИС ЕГРН |
| полное наименование должности | | подпись | инициалы, фамилия |

М.П.

Выписка из Единого государственного реестра недвижимости об объекте недвижимости
Сведения о зарегистрированных правах

| | | | |
|-----------------------------------------------------------------------------------|------------------------------------------------------------------------------------------|-----------------------------------------------------------------------------------------------------------------------------------------------------------------------------------------------------------------------------------------------------------------------------------|-----------------------------------------------------------------------------------------------------------------------------------------------------------------------------------------------------------------------------------------------------------------------------------|
| Здание | | | |
| вид объекта недвижимости | | | |
| Лист № ____ Раздела <u>2</u> | Всего листов раздела <u>2</u> : ____ | Всего разделов: ____ | Всего листов выписки: ____ |
| 26.07.2022 № 99/2022/483417609 | | | |
| Кадастровый номер: | | 77:06:0012015:1261 | |
| 1. | Правообладатель (правообладатели): | 1.1. | Закрытое акционерное общество "Уют кемпинг Бутово", ИНН: 7737101719 |
| 2. | Вид, номер и дата государственной регистрации права: | 2.1. | Собственность, № 77-77-12/035/2013-464 от 30.08.2013 |
| 3. | Ограничение прав и обременение объекта недвижимости: | | |
| | 3.1.1. | вид: | Запрещение регистрации |
| | | дата государственной регистрации: | 14.02.2022 |
| | | номер государственной регистрации: | 77:06:0012015:1261-77/055/2022-6 |
| | | срок, на который установлено ограничение прав и обременение объекта недвижимости: | |
| | | лицо, в пользу которого установлено ограничение прав и обременение объекта недвижимости: | Не определено |
| | | основание государственной регистрации: | 'Выписка № 5955830685 из постановления № 155431354/7739 (ИП № 6042/20/77039-ИП от 2020-01-27, возбужденный на основании ИД: № ФС 033132321 от 2019-08-14, выдавший орган: Арбитражный суд города Москвы)' №155431354/7739 от 07.02.2022, МОСП по ОИПНХ ГУФССП России по г. Москве |
| | 3.1.2. | вид: | Запрещение регистрации |
| | | дата государственной регистрации: | 01.02.2022 |
| | | номер государственной регистрации: | 77:06:0012015:1261-77/055/2022-5 |
| срок, на который установлено ограничение прав и обременение объекта недвижимости: | | | |
| 3.1.2. | лицо, в пользу которого установлено ограничение прав и обременение объекта недвижимости: | Не определено | |
| | основание государственной регистрации: | 'Выписка № 5938069659 из постановления № 154997398/7739 (ИП № 3260/22/77039-ИП от 2022-01-20, возбужденный на основании ИД: № ФС 037924976 от 2021-09-24, выдавший орган: Арбитражный суд города Москвы)' №154997398/7739 от 31.01.2022, МОСП по ОИПНХ ГУФССП России по г. Москве | |
| Государственный регистратор | | | ФГИС ЕГРН |
| полное наименование должности | | подпись | инициалы, фамилия |

М.П.


| | | |
|---------------------------------------|------------------------------------------------------------------------------------------|----------------------------------------------------------------------------------------------------------------------------------------------------------------------------------------------------------------------------------------------------------------------------|
| Здание | | |
| вид объекта недвижимости | | |
| Лист № <u> </u> Раздела <u>2</u> | Всего листов раздела <u>2</u> : <u> </u> | Всего разделов: <u> </u> |
| 26.07.2022 № 99/2022/483417609 | | |
| Кадастровый номер: | | 77:06:0012015:1261 |
| 3.1.3. | вид: | Запрещение регистрации |
| | дата государственной регистрации: | 16.04.2019 |
| | номер государственной регистрации: | 77:06:0012015:1261-77/005/2019-1 |
| | срок, на который установлено ограничение прав и обременение объекта недвижимости: | |
| | лицо, в пользу которого установлено ограничение прав и обременение объекта недвижимости: | |
| | основание государственной регистрации: | |
| 3.1.4. | вид: | Запрещение регистрации |
| | дата государственной регистрации: | 08.02.2021 |
| | номер государственной регистрации: | 77:06:0012015:1261-77/055/2021-4 |
| | срок, на который установлено ограничение прав и обременение объекта недвижимости: | |
| | лицо, в пользу которого установлено ограничение прав и обременение объекта недвижимости: | не определено |
| | основание государственной регистрации: | 'Выписка №5316120675 из постановления №789123681/7732 (ИП № 53059/20/77032-ИП Дата возбуждения ИП 2020-06-09, возбужденный на основании ИД: фс 033132322 Дата ИД 2019-08-14, выдавший орган: Арбитражный суд города Москвы) ' №789123681/7732 от 03.02.2021, Зюзинский ОСП |
| 3.1.5. | вид: | Запрещение регистрации |
| | дата государственной регистрации: | 13.08.2020 |
| | номер государственной регистрации: | 77:06:0012015:1261-77/055/2020-1 |
| | срок, на который установлено ограничение прав и обременение объекта недвижимости: | |
| | лицо, в пользу которого установлено ограничение прав и обременение объекта недвижимости: | не определено |
| | основание государственной регистрации: | 'Постановление о запрете на совершение действий по регистрации' №772302612/7732 от 04.08.2020, Зюзинский ОСП, Зюзинский Отдел судебных приставов города Москвы |
| Государственный регистратор | | ФГИС ЕГРН |
| полное наименование должности | | инициалы, фамилия |
| | | подпись |

М.П.

| | | | | |
|---------------------------------------|----------------------------------------------------------------------------------------------------------------------------------------------------------------------------------------------------------------------------------------------------------------|----------------------------------------------------------------------------------------------------------------------------------------------------------------------------------------------------------------------------------------------------------------------------------------|----------------------------------|--|
| Здание | | | | |
| вид объекта недвижимости | | | | |
| Лист № ____ Раздела 2 | Всего листов раздела 2 : ____ | Всего разделов: ____ | Всего листов выписки: ____ | |
| 26.07.2022 № 99/2022/483417609 | | | | |
| Кадастровый номер: | | 77:06:0012015:1261 | | |
| 3.1.6. | вид: | Запрещение регистрации | | |
| | дата государственной регистрации: | 10.12.2020 | | |
| | номер государственной регистрации: | 77:06:0012015:1261-77/055/2020-2 | | |
| | срок, на который установлено ограничение прав и обременение объекта недвижимости: | | | |
| | лицо, в пользу которого установлено ограничение прав и обременение объекта недвижимости: | не определено | | |
| | основание государственной регистрации: | ' Выписка № 5185118550 из постановления № 141946085/7739 (ИП № 6042/20/77039-ИП от 2020-01-27, возбужденный на основании ИЛ: ФС № ФС 033132321 от 2019-08-14, выдавший орган: Арбитражный суд города Москвы) ' №141946085/7739 от 07.12.2020, МОСП по ОИПНХ ГУФССП России по г. Москве | | |
| | 3.1.7. | вид: | Запрещение регистрации | |
| | | дата государственной регистрации: | 13.05.2020 | |
| | | номер государственной регистрации: | 77:06:0012015:1261-77/003/2020-2 | |
| | | срок, на который установлено ограничение прав и обременение объекта недвижимости: | | |
| | | лицо, в пользу которого установлено ограничение прав и обременение объекта недвижимости: | | |
| | | основание государственной регистрации: | | |
| 5. | Заявленные в судебном порядке права требования: | данные отсутствуют | | |
| 6. | Сведения о возражении в отношении зарегистрированного права: | данные отсутствуют | | |
| 7. | Сведения о наличии решения об изъятии объекта недвижимости для государственных и муниципальных нужд: | данные отсутствуют | | |
| 8. | Сведения о невозможности государственной регистрации без личного участия правообладателя или его законного представителя: | | | |
| 9. | Правопритязания и сведения о наличии поступивших, но не рассмотренных заявлений о проведении государственной регистрации права (перехода, прекращения права), ограничения права или обременения объекта недвижимости, сделки в отношении объекта недвижимости: | данные отсутствуют | | |
| 10. | Сведения об осуществлении государственной регистрации сделки, права, ограничения права без необходимого в силу закона согласия третьего лица, органа: | данные отсутствуют | | |
| Государственный регистратор | | | ФГИС ЕГРН | |
| полное наименование должности | | подпись | инициалы, фамилия | |

М.П.

Выписка из Единого государственного реестра недвижимости об объекте недвижимости
Описание местоположения объекта недвижимости

| | | | |
|-----------------------------------------------------------------------------------------------|--------------------------------------|---------------------------|----------------------------|
| Здание | | | |
| вид объекта недвижимости | | | |
| Лист № ____ Раздела <u>5</u> | Всего листов раздела <u>5</u> : ____ | Всего разделов: ____ | Всего листов выписки: ____ |
| 26.07.2022 № 99/2022/483417609 | | | |
| Кадастровый номер: | | 77:06:0012015:1261 | |
| Схема расположения объекта недвижимости (части объекта недвижимости) на земельном участке(ах) | | | |
|  | | | |
| Масштаб 1: | Условные обозначения: | | |
| Государственный регистратор | | ФГИС ЕГРН | |
| полное наименование должности | | подпись | инициалы, фамилия |

М.П.

Выписка из Единого государственного реестра недвижимости об объекте недвижимости
Описание местоположения объекта недвижимости

| Здание | | | | | | |
|-----------------------------------------------------------------------------------------|--------------------|----------------------------------------|---------------------------|---------------------------------------------------------------------------------------|--------------------|----|
| вид объекта недвижимости | | | | | | |
| Лист № | Раздела 5.1 | Всего листов раздела 5.1 : ____ | Всего разделов: ____ | Всего листов выписки: ____ | | |
| 26.07.2022 № 99/2022/483417609 | | | | | | |
| Кадастровый номер: | | | 77:06:0012015:1261 | | | |
| 1. Сведения о координатах характерных точек контура объекта недвижимости | | | | | | |
| Система координат: СК кадастрового округа | | | | | | |
| Зона № | | | | | | |
| Номер точки | Координаты, м | | Радиус, м | Средняя квадратическая погрешность определения координат характерных точек контура, м | Глубина, высота, м | |
| | X | Y | | | H1 | H2 |
| 1 | 2 | 3 | 4 | 5 | 6 | 7 |
| 1 | -13851.85 | 4945.76 | данные отсутствуют | данные отсутствуют | | |
| 2 | -13853.31 | 4950.59 | данные отсутствуют | данные отсутствуют | | |
| 3 | -13849.37 | 4951.8 | данные отсутствуют | данные отсутствуют | | |
| 4 | -13847.91 | 4946.97 | данные отсутствуют | данные отсутствуют | | |
| 1 | -13851.85 | 4945.76 | данные отсутствуют | данные отсутствуют | | |
| 2. Сведения о предельных высоте и глубине конструктивных элементов объекта недвижимости | | | | | | |
| Предельная глубина конструктивных элементов объекта недвижимости, м | | | | данные отсутствуют | | |
| Предельная высота конструктивных элементов объекта недвижимости, м | | | | данные отсутствуют | | |
| Государственный регистратор | | | | ФГИС ЕГРН | | |
| полное наименование должности | | | подпись | инициалы, фамилия | | |

М.П.

Выписка из Единого государственного реестра недвижимости об объекте недвижимости

Описание местоположения объекта недвижимости

| | | | |
|---------------------------------------|--------------------------------------|---------------------------|--------------------------|
| Здание | | | |
| вид объекта недвижимости | | | |
| Лист № __ Раздела 5.1 | Всего листов раздела 5.1 : __ | Всего разделов: __ | Всего листов выписки: __ |
| 26.07.2022 № 99/2022/483417609 | | | |
| Кадастровый номер: | | 77:06:0012015:1261 | |

3. Сведения о характерных точках пересечения контура объекта недвижимости с контуром (контурами) иных зданий, сооружений, объектов незавершенного строительства

Система координат: СК кадастрового округа

Зона №

| Номера характерных точек контура | Координаты, м | | Средняя квадратическая погрешность определения координат характерных точек контура, м | Глубина, высота, м | | Кадастровые номера иных объектов недвижимости, с контурами которых пересекается контур данного объекта недвижимости |
|----------------------------------|---------------|---|---------------------------------------------------------------------------------------|--------------------|----|---------------------------------------------------------------------------------------------------------------------|
| | X | Y | | H1 | H2 | |
| 1 | 2 | 3 | 4 | 5 | 6 | 7 |
| | | | | | | |

| | | |
|-------------------------------|---------|-------------------|
| Государственный регистратор | | ФГИС ЕГРН |
| полное наименование должности | подпись | инициалы, фамилия |

М.П.

Выписка из Единого государственного реестра недвижимости об объекте недвижимости
Перечень помещений, машино-мест, расположенных в здании, сооружении

| Здание | | | | | | |
|---------------------------------------|-------------------------------------------|------------------------------------|----------------------------------------------------------------|---------------------------|--------------------------------|--------------------------|
| вид объекта недвижимости | | | | | | |
| Лист № __ Раздела <u>7</u> | | Всего листов раздела <u>7</u> : __ | | Всего разделов: __ | | Всего листов выписки: __ |
| 26.07.2022 № 99/2022/483417609 | | | | | | |
| Кадастровый номер: | | | | 77:06:0012015:1261 | | |
| № п/п | Кадастровый номер помещения, машино-места | Номер этажа (этажей) | Обозначение (номер) помещения, машино-места на поэтажном плане | Назначение помещения | Вид разрешенного использования | Площадь, м ² |
| 1 | 77:06:0012015:3546 | Этаж № 1 | 2900639/0001 | данные отсутствуют | данные отсутствуют | 9.7 |
| 2 | 77:06:0012015:3547 | Этаж № 1 | 2900639/0002 | данные отсутствуют | данные отсутствуют | 9.8 |
| Государственный регистратор | | | | ФГИС ЕГРН | | |
| полное наименование должности | | | | подпись | | инициалы, фамилия |

М.П.

ФГИС ЕГРН

полное наименование органа регистрации прав

Раздел 1

Выписка из Единого государственного реестра недвижимости об объекте недвижимости
Сведения о характеристиках объекта недвижимости

На основании запроса от 26.07.2022 г., поступившего на рассмотрение 26.07.2022 г., сообщаем, что согласно записям Единого государственного реестра недвижимости:

| | | |
|-------------------------------------------------------|-----------------------------------------------------|---------------------|
| Здание | | |
| вид объекта недвижимости | | |
| Лист № ___ Раздела 1 | Всего листов раздела 1 : ___ | Всего разделов: ___ |
| Всего листов выписки: ___ | | |
| 26.07.2022 № 99/2022/483430871 | | |
| Кадастровый номер: | 77:06:0012015:1263 | |
| Номер кадастрового квартала: | 77:06:0012015 | |
| Дата присвоения кадастрового номера: | 26.05.2012 | |
| Ранее присвоенный государственный учетный номер: | Инвентарный номер: 2900641, Условный номер: 2900641 | |
| Адрес: | г Москва, Улица Большая Бутовская, вл 11, строен 34 | |
| Площадь, м²: | 19.5 | |
| Назначение: | Нежилое здание | |
| Наименование: | Здание | |
| Количество этажей, в том числе подземных этажей: | 1 | |
| Материал наружных стен: | Деревянные | |
| Год ввода в эксплуатацию по завершении строительства: | 1987 | |
| Год завершения строительства: | 1987 | |
| Кадастровая стоимость, руб.: | 528182.46 | |
| Государственный регистратор | | ФГИС ЕГРН |
| полное наименование должности | подпись | инициалы, фамилия |

М.П.

Выписка из Единого государственного реестра недвижимости об объекте недвижимости
Сведения о характеристиках объекта недвижимости

На основании запроса от 26.07.2022 г., поступившего на рассмотрение 26.07.2022 г., сообщаем, что согласно записям Единого государственного реестра недвижимости:

| | | |
|--------------------------------------------------------------------------------------------------------------------------------------------------------|------------------------------------------------------------------------------------------------------------------------------------------------------------------------------------------------------------------------------------------------------------------------------------------------------------------------------------------------------------------------------------------------------------------------------------------------------------------------------------------------------------------|----------------------------|
| Здание | | |
| вид объекта недвижимости | | |
| Лист № <u> </u> Раздела <u>1</u> | Всего листов раздела <u>1</u> : <u> </u> | Всего разделов: <u> </u> |
| 26.07.2022 № 99/2022/483430871 | | |
| Кадастровый номер: | 77:06:0012015:1263 | |
| Кадастровые номера иных объектов недвижимости, в пределах которых расположен объект недвижимости: | 77:06:0012015:7511 | |
| Кадастровые номера помещений, машино-мест, расположенных в здании или сооружении: | 77:06:0012015:3549, 77:06:0012015:3550 | |
| Кадастровые номера объектов недвижимости, из которых образован объект недвижимости: | данные отсутствуют | |
| Кадастровые номера образованных объектов недвижимости: | данные отсутствуют | |
| Сведения о включении объекта недвижимости в состав предприятия как имущественного комплекса: | | |
| Сведения о включении объекта недвижимости в состав единого недвижимого комплекса: | | |
| Кадастровый номер земельного участка, если входящие в состав единого недвижимого комплекса объекты недвижимости расположены на одном земельном участке | данные отсутствуют | |
| Виды разрешенного использования: | данные отсутствуют | |
| Сведения о включении объекта недвижимости в реестр объектов культурного наследия: | данные отсутствуют | |
| Сведения о кадастровом инженере: | данные отсутствуют | |
| Статус записи об объекте недвижимости: | Сведения об объекте недвижимости имеют статус "актуальные, ранее учтенные" | |
| Особые отметки: | Сведения о назначении, количестве этажей, в том числе подземных этажей имеют статус «Актуальные незасвидетельствованные». Право (ограничение права, обременение объекта недвижимости) зарегистрировано на данный объект недвижимости с назначением отсутствует, количеством этажей, в том числе подземных этажей отсутствует. Сведения необходимые для заполнения раздела 6 отсутствуют. Сведения необходимые для заполнения раздела 6.1 отсутствуют. Сведения необходимые для заполнения раздела 8 отсутствуют. | |
| Получатель выписки: | Казанкова Елена Владимировна | |
| Государственный регистратор | | ФГИС ЕГРН |
| полное наименование должности | подпись | инициалы, фамилия |

М.П.

Выписка из Единого государственного реестра недвижимости об объекте недвижимости
Сведения о зарегистрированных правах

| | | | |
|------------------------------------------------------|------------------------------------------------------|------------------------------------------------------------------------------------------|---------------------------------------------------------------------------------------------------------------------------------------------------------------------------------------------------------------------------------------------------------------------------|
| Здание | | | |
| вид объекта недвижимости | | | |
| Лист № ____ Раздела 2 | Всего листов раздела 2 : ____ | Всего разделов: ____ | |
| Всего листов выписки: ____ | | | |
| 26.07.2022 № 99/2022/483430871 | | | |
| Кадастровый номер: | | 77:06:0012015:1263 | |
| 1. | Правообладатель (правообладатели): | 1.1. Закрытое акционерное общество "Уют кемпинг Бутово", ИНН: 7737101719 | |
| 2. | Вид, номер и дата государственной регистрации права: | 2.1. Собственность, № 77-77-12/035/2013-462 от 30.08.2013 | |
| Ограничение прав и обременение объекта недвижимости: | | | |
| 3. | 3.1.1. | вид: | Запрещение регистрации |
| | | дата государственной регистрации: | 08.02.2021 |
| | | номер государственной регистрации: | 77:06:0012015:1263-77/055/2021-4 |
| | | срок, на который установлено ограничение прав и обременение объекта недвижимости: | |
| | | лицо, в пользу которого установлено ограничение прав и обременение объекта недвижимости: | не определено |
| | | основание государственной регистрации: | 'Выписка №5316120675 из постановления №789123681/7732 (ИП № 53059/20/77032-ИП Дата возбуждения ИП 2020-06-09, возбужденный на основании ИД: фс 033132322 Дата ИД 2019-08-14, выдавший орган: Арбитражный суд города Москвы)' №789123681/7732 от 03.02.2021, Зюзинский ОСП |
| 3. | 3.1.2. | вид: | Запрещение регистрации |
| | | дата государственной регистрации: | 13.08.2020 |
| | | номер государственной регистрации: | 77:06:0012015:1263-77/055/2020-1 |
| | | срок, на который установлено ограничение прав и обременение объекта недвижимости: | |
| | | лицо, в пользу которого установлено ограничение прав и обременение объекта недвижимости: | не определено |
| | | основание государственной регистрации: | 'Постановление о запрете на совершение действий по регистрации' №772302612/7732 от 04.08.2020, Зюзинский ОСП, Зюзинский Отдел судебных приставов города Москвы |
| Государственный регистратор | | ФГИС ЕГРН | |
| полное наименование должности | | инициалы, фамилия | |
| | | подпись | |

М.П.


| | | | |
|---------------------------------------|------------------------------------------------------------------------------------------|--------------------------------------------------------------------------------------------------------------------------------------------------------------------------------------------------------------------------------------------------------------------------------------|----------------------------|
| Здание | | | |
| вид объекта недвижимости | | | |
| Лист № ____ Раздела 2 | Всего листов раздела 2 : ____ | Всего разделов: ____ | Всего листов выписки: ____ |
| 26.07.2022 № 99/2022/483430871 | | | |
| Кадастровый номер: | | 77:06:0012015:1263 | |
| 3.1.3. | вид: | Запрещение регистрации | |
| | дата государственной регистрации: | 14.02.2022 | |
| | номер государственной регистрации: | 77:06:0012015:1263-77/055/2022-6 | |
| | срок, на который установлено ограничение прав и обременение объекта недвижимости: | | |
| | лицо, в пользу которого установлено ограничение прав и обременение объекта недвижимости: | Не определено | |
| | основание государственной регистрации: | 'Выписка № 5955830685 из постановления № 155431354/7739 (ИП № 6042/20/77039-ИП от 2020-01-27, возбужденный на основании ИД: № ФС 033132321 от 2019-08-14, выдавший орган: Арбитражный суд города Москвы)' №155431354/7739 от 07.02.2022, МОСП по ОИПНХ ГУФССП России по г. Москве | |
| 3.1.4. | вид: | Запрещение регистрации | |
| | дата государственной регистрации: | 10.12.2020 | |
| | номер государственной регистрации: | 77:06:0012015:1263-77/055/2020-2 | |
| | срок, на который установлено ограничение прав и обременение объекта недвижимости: | | |
| | лицо, в пользу которого установлено ограничение прав и обременение объекта недвижимости: | не определено | |
| | основание государственной регистрации: | 'Выписка № 5185118550 из постановления № 141946085/7739 (ИП № 6042/20/77039-ИП от 2020-01-27, возбужденный на основании ИЛ: ФС № ФС 033132321 от 2019-08-14, выдавший орган: Арбитражный суд города Москвы)' №141946085/7739 от 07.12.2020, МОСП по ОИПНХ ГУФССП России по г. Москве | |
| 3.1.5. | вид: | Запрещение регистрации | |
| | дата государственной регистрации: | 01.02.2022 | |
| | номер государственной регистрации: | 77:06:0012015:1263-77/055/2022-5 | |
| | срок, на который установлено ограничение прав и обременение объекта недвижимости: | | |
| | лицо, в пользу которого установлено ограничение прав и обременение объекта недвижимости: | Не определено | |
| | основание государственной регистрации: | 'Выписка № 5938069659 из постановления № 154997398/7739 (ИП № 3260/22/77039-ИП от 2022-01-20, возбужденный на основании ИД: № ФС 037924976 от 2021-09-24, выдавший орган: Арбитражный суд города Москвы)' №154997398/7739 от 31.01.2022, МОСП по ОИПНХ ГУФССП России по г. Москве | |
| Государственный регистратор | | | ФГИС ЕГРН |
| полное наименование должности | | подпись | инициалы, фамилия |

М.П.

| | | | |
|--------------------------------|----------------------------------------------------------------------------------------------------------------------------------------------------------------------------------------------------------------------------------------------------------------|------------------------------------------------------------------------------------------|----------------------------------|
| Здание | | | |
| вид объекта недвижимости | | | |
| Лист № ____ Раздела 2 | Всего листов раздела 2 : ____ | Всего разделов: ____ | |
| 26.07.2022 № 99/2022/483430871 | | | |
| Кадастровый номер: | | 77:06:0012015:1263 | |
| 3.1.6. | вид: | Запрещение регистрации | |
| | дата государственной регистрации: | 16.04.2019 | |
| | номер государственной регистрации: | 77:06:0012015:1263-77/005/2019-1 | |
| | срок, на который установлено ограничение прав и обременение объекта недвижимости: | | |
| | лицо, в пользу которого установлено ограничение прав и обременение объекта недвижимости: | | |
| | основание государственной регистрации: | | |
| | 3.1.7. | вид: | Запрещение регистрации |
| | | дата государственной регистрации: | 13.05.2020 |
| | | номер государственной регистрации: | 77:06:0012015:1263-77/003/2020-2 |
| | | срок, на который установлено ограничение прав и обременение объекта недвижимости: | |
| | | лицо, в пользу которого установлено ограничение прав и обременение объекта недвижимости: | |
| | | основание государственной регистрации: | |
| 5. | Заявленные в судебном порядке права требования: | данные отсутствуют | |
| 6. | Сведения о возражении в отношении зарегистрированного права: | данные отсутствуют | |
| 7. | Сведения о наличии решения об изъятии объекта недвижимости для государственных и муниципальных нужд: | данные отсутствуют | |
| 8. | Сведения о невозможности государственной регистрации без личного участия правообладателя или его законного представителя: | | |
| 9. | Правопритязания и сведения о наличии поступивших, но не рассмотренных заявлений о проведении государственной регистрации права (перехода, прекращения права), ограничения права или обременения объекта недвижимости, сделки в отношении объекта недвижимости: | данные отсутствуют | |
| 10. | Сведения об осуществлении государственной регистрации сделки, права, ограничения права без необходимого в силу закона согласия третьего лица, органа: | данные отсутствуют | |
| Государственный регистратор | | ФГИС ЕГРН | |
| полное наименование должности | | подпись | |
| | | инициалы, фамилия | |

М.П.

Выписка из Единого государственного реестра недвижимости об объекте недвижимости
Описание местоположения объекта недвижимости

| | | | |
|-----------------------------------------------------------------------------------------------|--------------------------------------|---------------------------|----------------------------|
| Здание | | | |
| вид объекта недвижимости | | | |
| Лист № ____ Раздела <u>5</u> | Всего листов раздела <u>5</u> : ____ | Всего разделов: ____ | Всего листов выписки: ____ |
| 26.07.2022 № 99/2022/483430871 | | | |
| Кадастровый номер: | | 77:06:0012015:1263 | |
| Схема расположения объекта недвижимости (части объекта недвижимости) на земельном участке(ах) | | | |
|  | | | |
| Масштаб 1: | Условные обозначения: | | |
| Государственный регистратор | | | ФГИС ЕГРН |
| полное наименование должности | | подпись | инициалы, фамилия |

М.П.

Выписка из Единого государственного реестра недвижимости об объекте недвижимости
Описание местоположения объекта недвижимости

| Здание | | | | | | |
|-----------------------------------------------------------------------------------------|--------------------|----------------------------------------|--------------------|---------------------------------------------------------------------------------------|----------------------------|----|
| вид объекта недвижимости | | | | | | |
| Лист № | Раздела 5.1 | Всего листов раздела 5.1 : ____ | | Всего разделов: ____ | Всего листов выписки: ____ | |
| 26.07.2022 № 99/2022/483430871 | | | | | | |
| Кадастровый номер: | | | | 77:06:0012015:1263 | | |
| 1. Сведения о координатах характерных точек контура объекта недвижимости | | | | | | |
| Система координат: СК кадастрового округа | | | | | | |
| Зона № | | | | | | |
| Номер точки | Координаты, м | | Радиус, м | Средняя квадратическая погрешность определения координат характерных точек контура, м | Глубина, высота, м | |
| | X | Y | | | H1 | H2 |
| 1 | 2 | 3 | 4 | 5 | 6 | 7 |
| 1 | -13820.99 | 4976.56 | данные отсутствуют | данные отсутствуют | | |
| 2 | -13821.81 | 4981.01 | данные отсутствуют | данные отсутствуют | | |
| 3 | -13826.04 | 4980.21 | данные отсутствуют | данные отсутствуют | | |
| 4 | -13825.21 | 4975.77 | данные отсутствуют | данные отсутствуют | | |
| 1 | -13820.99 | 4976.56 | данные отсутствуют | данные отсутствуют | | |
| 2. Сведения о предельных высоте и глубине конструктивных элементов объекта недвижимости | | | | | | |
| Предельная глубина конструктивных элементов объекта недвижимости, м | | | | данные отсутствуют | | |
| Предельная высота конструктивных элементов объекта недвижимости, м | | | | данные отсутствуют | | |
| Государственный регистратор | | | | | ФГИС ЕГРН | |
| полное наименование должности | | | | подпись | инициалы, фамилия | |

М.П.

Выписка из Единого государственного реестра недвижимости об объекте недвижимости

Описание местоположения объекта недвижимости

| | | | |
|---------------------------------------|--------------------------------------|---------------------------|--------------------------|
| Здание | | | |
| вид объекта недвижимости | | | |
| Лист № __ Раздела 5.1 | Всего листов раздела 5.1 : __ | Всего разделов: __ | Всего листов выписки: __ |
| 26.07.2022 № 99/2022/483430871 | | | |
| Кадастровый номер: | | 77:06:0012015:1263 | |

3. Сведения о характерных точках пересечения контура объекта недвижимости с контуром (контурами) иных зданий, сооружений, объектов незавершенного строительства

Система координат: СК кадастрового округа

Зона №

| Номера характерных точек контура | Координаты, м | | Средняя квадратическая погрешность определения координат характерных точек контура, м | Глубина, высота, м | | Кадастровые номера иных объектов недвижимости, с контурами которых пересекается контур данного объекта недвижимости |
|----------------------------------|---------------|---|---------------------------------------------------------------------------------------|--------------------|----|---------------------------------------------------------------------------------------------------------------------|
| | X | Y | | H1 | H2 | |
| 1 | 2 | 3 | 4 | 5 | 6 | 7 |
| | | | | | | |

| | | |
|-------------------------------|---------|-------------------|
| Государственный регистратор | | ФГИС ЕГРН |
| полное наименование должности | подпись | инициалы, фамилия |

М.П.

Выписка из Единого государственного реестра недвижимости об объекте недвижимости
Перечень помещений, машино-мест, расположенных в здании, сооружении

| Здание | | | | | | |
|---------------------------------------|-------------------------------------------|------------------------------------|----------------------------------------------------------------|---------------------------|--------------------------------|--------------------------|
| вид объекта недвижимости | | | | | | |
| Лист № __ Раздела <u>7</u> | | Всего листов раздела <u>7</u> : __ | | Всего разделов: __ | | Всего листов выписки: __ |
| 26.07.2022 № 99/2022/483430871 | | | | | | |
| Кадастровый номер: | | | | 77:06:0012015:1263 | | |
| № п/п | Кадастровый номер помещения, машино-места | Номер этажа (этажей) | Обозначение (номер) помещения, машино-места на поэтажном плане | Назначение помещения | Вид разрешенного использования | Площадь, м ² |
| 1 | 77:06:0012015:3549 | Этаж № 1 | 2900641/0001 | данные отсутствуют | данные отсутствуют | 9.9 |
| 2 | 77:06:0012015:3550 | Этаж № 1 | 2900641/0002 | данные отсутствуют | данные отсутствуют | 9.6 |
| Государственный регистратор | | | | ФГИС ЕГРН | | |
| полное наименование должности | | | | подпись | | инициалы, фамилия |

М.П.

ФГИС ЕГРН

полное наименование органа регистрации прав

Раздел 1

Выписка из Единого государственного реестра недвижимости об объекте недвижимости
Сведения о характеристиках объекта недвижимости

На основании запроса от 26.07.2022 г., поступившего на рассмотрение 26.07.2022 г., сообщаем, что согласно записям Единого государственного реестра недвижимости:

| | | |
|-------------------------------------------------------|--------------------------------------------------------------------------------------------|---------------------|
| Здание | | |
| вид объекта недвижимости | | |
| Лист № ___ Раздела 1 | Всего листов раздела 1 : ___ | Всего разделов: ___ |
| Всего листов выписки: ___ | | |
| 26.07.2022 № 99/2022/483384110 | | |
| Кадастровый номер: | 77:06:0012015:1266 | |
| Номер кадастрового квартала: | 77:06:0012015 | |
| Дата присвоения кадастрового номера: | 26.05.2012 | |
| Ранее присвоенный государственный учетный номер: | Инвентарный номер: 2900644, Условный номер: 2900644, Условный номер: 77-77-12/035/2013-444 | |
| Адрес: | г Москва, Улица Большая Бутовская, вл 11, строен 37 | |
| Площадь, м ² : | 19.4 | |
| Назначение: | Нежилое здание | |
| Наименование: | Здание | |
| Количество этажей, в том числе подземных этажей: | 1 | |
| Материал наружных стен: | Деревянные | |
| Год ввода в эксплуатацию по завершении строительства: | 1987 | |
| Год завершения строительства: | 1987 | |
| Кадастровая стоимость, руб.: | 525473.83 | |
| Государственный регистратор | | ФГИС ЕГРН |
| полное наименование должности | подпись | инициалы, фамилия |

М.П.

Выписка из Единого государственного реестра недвижимости об объекте недвижимости
Сведения о характеристиках объекта недвижимости

На основании запроса от 26.07.2022 г., поступившего на рассмотрение 26.07.2022 г., сообщаем, что согласно записям Единого государственного реестра недвижимости:

| | | | |
|--------------------------------------------------------------------------------------------------------------------------------------------------------|------------------------------------------------------------------------------------------------------------------------------------------------------------------------------------------------------------------------------------------------------------------------------------------------------------------------------------------------------------------------------------------------------------------------------------------------------------------------------------------------------------------|---------------------------|--------------------------|
| Здание | | | |
| вид объекта недвижимости | | | |
| Лист № __ Раздела 1 | Всего листов раздела 1 : __ | Всего разделов: __ | Всего листов выписки: __ |
| 26.07.2022 № 99/2022/483384110 | | | |
| Кадастровый номер: | | 77:06:0012015:1266 | |
| Кадастровые номера иных объектов недвижимости, в пределах которых расположен объект недвижимости: | 77:06:0012015:7511 | | |
| Кадастровые номера помещений, машино-мест, расположенных в здании или сооружении: | 77:06:0012015:3555, 77:06:0012015:3556 | | |
| Кадастровые номера объектов недвижимости, из которых образован объект недвижимости: | данные отсутствуют | | |
| Кадастровые номера образованных объектов недвижимости: | данные отсутствуют | | |
| Сведения о включении объекта недвижимости в состав предприятия как имущественного комплекса: | | | |
| Сведения о включении объекта недвижимости в состав единого недвижимого комплекса: | | | |
| Кадастровый номер земельного участка, если входящие в состав единого недвижимого комплекса объекты недвижимости расположены на одном земельном участке | данные отсутствуют | | |
| Виды разрешенного использования: | данные отсутствуют | | |
| Сведения о включении объекта недвижимости в реестр объектов культурного наследия: | данные отсутствуют | | |
| Сведения о кадастровом инженере: | данные отсутствуют | | |
| Статус записи об объекте недвижимости: | Сведения об объекте недвижимости имеют статус "актуальные, ранее учтенные" | | |
| Особые отметки: | Сведения о назначении, количестве этажей, в том числе подземных этажей имеют статус «Актуальные незасвидетельствованные». Право (ограничение права, обременение объекта недвижимости) зарегистрировано на данный объект недвижимости с назначением отсутствует, количеством этажей, в том числе подземных этажей отсутствует. Сведения необходимые для заполнения раздела 6 отсутствуют. Сведения необходимые для заполнения раздела 6.1 отсутствуют. Сведения необходимые для заполнения раздела 8 отсутствуют. | | |
| Получатель выписки: | Казанкова Елена Владимировна | | |
| Государственный регистратор | | | ФГИС ЕГРН |
| полное наименование должности | | подпись | инициалы, фамилия |

М.П.

Выписка из Единого государственного реестра недвижимости об объекте недвижимости
Сведения о зарегистрированных правах

| | | | |
|------------------------------------------------------------------------------------------|------------------------------------------------------|----------------------------------------------------------------------------------------------------------------------------------------------------------------|--------------------------------------------------------------------------------------------------------------------------------------------------------------------------------------------------------------------------------------------------------------------------------------|
| Здание | | | |
| вид объекта недвижимости | | | |
| Лист № ____ Раздела <u>2</u> | Всего листов раздела <u>2</u> : ____ | Всего разделов: ____ | Всего листов выписки: ____ |
| 26.07.2022 № 99/2022/483384110 | | | |
| Кадастровый номер: | | 77:06:0012015:1266 | |
| 1. | Правообладатель (правообладатели): | 1.1. | Закрытое акционерное общество "Уют кемпинг Бутово", ИНН: 7737101719 |
| 2. | Вид, номер и дата государственной регистрации права: | 2.1. | Собственность, № 77-77-12/035/2013-444 от 30.08.2013 |
| Ограничение прав и обременение объекта недвижимости: | | | |
| 3. | 3.1.1. | вид: | Запрещение регистрации |
| | | дата государственной регистрации: | 10.12.2020 |
| | | номер государственной регистрации: | 77:06:0012015:1266-77/055/2020-2 |
| | | срок, на который установлено ограничение прав и обременение объекта недвижимости: | |
| | | лицо, в пользу которого установлено ограничение прав и обременение объекта недвижимости: | не определено |
| | | основание государственной регистрации: | 'Выписка № 5185118550 из постановления № 141946085/7739 (ИП № 6042/20/77039-ИП от 2020-01-27, возбужденный на основании ИЛ: ФС № ФС 033132321 от 2019-08-14, выдавший орган: Арбитражный суд города Москвы)' №141946085/7739 от 07.12.2020, МОСП по ОИПНХ ГУФССП России по г. Москве |
| | 3.1.2. | вид: | Запрещение регистрации |
| | | дата государственной регистрации: | 13.08.2020 |
| | | номер государственной регистрации: | 77:06:0012015:1266-77/055/2020-1 |
| | | срок, на который установлено ограничение прав и обременение объекта недвижимости: | |
| лицо, в пользу которого установлено ограничение прав и обременение объекта недвижимости: | | не определено | |
| основание государственной регистрации: | | 'Постановление о запрете на совершение действий по регистрации' №772302612/7732 от 04.08.2020, Зюзинский ОСП, Зюзинский Отдел судебных приставов города Москвы | |
| Государственный регистратор | | | ФГИС ЕГРН |
| полное наименование должности | | подпись | инициалы, фамилия |

М.П.


| | | | |
|------------------------------------------------------------------------------------------|------------------------------------------------------------------------------------------|------------------------------------------------------------------------------------------|----------------------------------------------------------------------------------------------------------------------------------------------------------------------------------------------------------------------------------------------------------------------------|
| Здание | | | |
| вид объекта недвижимости | | | |
| Лист № ____ Раздела 2 | Всего листов раздела 2 : ____ | Всего разделов: ____ | |
| 26.07.2022 № 99/2022/483384110 | | | |
| Кадастровый номер: | | 77:06:0012015:1266 | |
| 3.1.3. | вид: | Запрещение регистрации | |
| | дата государственной регистрации: | 16.04.2019 | |
| | номер государственной регистрации: | 77:06:0012015:1266-77/005/2019-1 | |
| | срок, на который установлено ограничение прав и обременение объекта недвижимости: | | |
| | лицо, в пользу которого установлено ограничение прав и обременение объекта недвижимости: | | |
| | основание государственной регистрации: | | |
| | 3.1.4. | вид: | Запрещение регистрации |
| | | дата государственной регистрации: | 08.02.2021 |
| | | номер государственной регистрации: | 77:06:0012015:1266-77/055/2021-4 |
| | | срок, на который установлено ограничение прав и обременение объекта недвижимости: | |
| | | лицо, в пользу которого установлено ограничение прав и обременение объекта недвижимости: | не определено |
| | | основание государственной регистрации: | 'Выписка №5316120675 из постановления №789123681/7732 (ИП № 53059/20/77032-ИП Дата возбуждения ИП 2020-06-09, возбужденный на основании ИД: фс 033132322 Дата ИД 2019-08-14, выдавший орган: Арбитражный суд города Москвы) ' №789123681/7732 от 03.02.2021, Зюзинский ОСП |
| | 3.1.5. | вид: | Запрещение регистрации |
| | | дата государственной регистрации: | 13.05.2020 |
| | | номер государственной регистрации: | 77:06:0012015:1266-77/003/2020-2 |
| срок, на который установлено ограничение прав и обременение объекта недвижимости: | | | |
| лицо, в пользу которого установлено ограничение прав и обременение объекта недвижимости: | | | |
| основание государственной регистрации: | | | |
| Государственный регистратор | | ФГИС ЕГРН | |
| полное наименование должности | | подпись | |
| | | инициалы, фамилия | |

М.П.

| | | | |
|---------------------------------------|----------------------------------------------------------------------------------------------------------------------------------------------------------------------------------------------------------------------------------------------------------------|-----------------------------------------------------------------------------------------------------------------------------------------------------------------------------------------------------------------------------------------------------------------------------------|----------------------------|
| Здание | | | |
| вид объекта недвижимости | | | |
| Лист № ____ Раздела 2 | Всего листов раздела 2 : ____ | Всего разделов: ____ | Всего листов выписки: ____ |
| 26.07.2022 № 99/2022/483384110 | | | |
| Кадастровый номер: | | 77:06:0012015:1266 | |
| 3.1.6. | вид: | Запрещение регистрации | |
| | дата государственной регистрации: | 01.02.2022 | |
| | номер государственной регистрации: | 77:06:0012015:1266-77/055/2022-5 | |
| | срок, на который установлено ограничение прав и обременение объекта недвижимости: | | |
| | лицо, в пользу которого установлено ограничение прав и обременение объекта недвижимости: | Не определено | |
| | основание государственной регистрации: | 'Выписка № 5938069659 из постановления № 154997398/7739 (ИП № 3260/22/77039-ИП от 2022-01-20, возбужденный на основании ИД: № ФС 037924976 от 2021-09-24, выдавший орган: Арбитражный суд города Москвы)' №154997398/7739 от 31.01.2022, МОСП по ОИПНХ ГУФССП России по г. Москве | |
| 3.1.7. | вид: | Запрещение регистрации | |
| | дата государственной регистрации: | 14.02.2022 | |
| | номер государственной регистрации: | 77:06:0012015:1266-77/055/2022-6 | |
| | срок, на который установлено ограничение прав и обременение объекта недвижимости: | | |
| | лицо, в пользу которого установлено ограничение прав и обременение объекта недвижимости: | Не определено | |
| | основание государственной регистрации: | 'Выписка № 5955830685 из постановления № 155431354/7739 (ИП № 6042/20/77039-ИП от 2020-01-27, возбужденный на основании ИД: № ФС 033132321 от 2019-08-14, выдавший орган: Арбитражный суд города Москвы)' №155431354/7739 от 07.02.2022, МОСП по ОИПНХ ГУФССП России по г. Москве | |
| 5. | Заявленные в судебном порядке права требования: | данные отсутствуют | |
| 6. | Сведения о возражении в отношении зарегистрированного права: | данные отсутствуют | |
| 7. | Сведения о наличии решения об изъятии объекта недвижимости для государственных и муниципальных нужд: | данные отсутствуют | |
| 8. | Сведения о невозможности государственной регистрации без личного участия правообладателя или его законного представителя: | | |
| 9. | Правопритязания и сведения о наличии поступивших, но не рассмотренных заявлений о проведении государственной регистрации права (перехода, прекращения права), ограничения права или обременения объекта недвижимости, сделки в отношении объекта недвижимости: | данные отсутствуют | |
| 10. | Сведения об осуществлении государственной регистрации сделки, права, ограничения права без необходимого в силу закона согласия третьего лица, органа: | данные отсутствуют | |
| Государственный регистратор | | | ФГИС ЕГРН |
| полное наименование должности | | подпись | инициалы, фамилия |

М.П.

Выписка из Единого государственного реестра недвижимости об объекте недвижимости
Описание местоположения объекта недвижимости

| | | | |
|-----------------------------------------------------------------------------------------------|--------------------------------------|---------------------------|----------------------------|
| Здание | | | |
| вид объекта недвижимости | | | |
| Лист № ____ Раздела <u>5</u> | Всего листов раздела <u>5</u> : ____ | Всего разделов: ____ | Всего листов выписки: ____ |
| 26.07.2022 № 99/2022/483384110 | | | |
| Кадастровый номер: | | 77:06:0012015:1266 | |
| Схема расположения объекта недвижимости (части объекта недвижимости) на земельном участке(ах) | | | |
|  | | | |
| Масштаб 1: | Условные обозначения: | | |
| Государственный регистратор | | | ФГИС ЕГРН |
| полное наименование должности | | подпись | инициалы, фамилия |

М.П.

Выписка из Единого государственного реестра недвижимости об объекте недвижимости

Описание местоположения объекта недвижимости

| Здание | | | | | | |
|-----------------------------------------------------------------------------------------|---------------|----------------------------------------|--------------------|---------------------------------------------------------------------------------------|--------------------|----------------------------|
| вид объекта недвижимости | | | | | | |
| Лист № ____ Раздела 5.1 | | Всего листов раздела 5.1 : ____ | | Всего разделов: ____ | | Всего листов выписки: ____ |
| 26.07.2022 № 99/2022/483384110 | | | | | | |
| Кадастровый номер: | | | | 77:06:0012015:1266 | | |
| 1. Сведения о координатах характерных точек контура объекта недвижимости | | | | | | |
| Система координат: СК кадастрового округа | | | | | | |
| Зона № | | | | | | |
| Номер точки | Координаты, м | | Радиус, м | Средняя квадратическая погрешность определения координат характерных точек контура, м | Глубина, высота, м | |
| | X | Y | | | N1 | N2 |
| 1 | 2 | 3 | 4 | 5 | 6 | 7 |
| 1 | -13821.65 | 4965.58 | данные отсутствуют | данные отсутствуют | | |
| 2 | -13816.75 | 4966.35 | данные отсутствуют | данные отсутствуют | | |
| 3 | -13817.55 | 4971.65 | данные отсутствуют | данные отсутствуют | | |
| 4 | -13822.5 | 4970.91 | данные отсутствуют | данные отсутствуют | | |
| 5 | -13821.78 | 4965.59 | данные отсутствуют | данные отсутствуют | | |
| 1 | -13821.65 | 4965.58 | данные отсутствуют | данные отсутствуют | | |
| 2. Сведения о предельных высоте и глубине конструктивных элементов объекта недвижимости | | | | | | |
| Предельная глубина конструктивных элементов объекта недвижимости, м | | | | данные отсутствуют | | |
| Предельная высота конструктивных элементов объекта недвижимости, м | | | | данные отсутствуют | | |
| Государственный регистратор | | | | | | ФГИС ЕГРН |
| полное наименование должности | | | | подпись | | инициалы, фамилия |

М.П.

Выписка из Единого государственного реестра недвижимости об объекте недвижимости

Описание местоположения объекта недвижимости

| | | | |
|---------------------------------------|--------------------------------------|---------------------------|--------------------------|
| Здание | | | |
| вид объекта недвижимости | | | |
| Лист № __ Раздела 5.1 | Всего листов раздела 5.1 : __ | Всего разделов: __ | Всего листов выписки: __ |
| 26.07.2022 № 99/2022/483384110 | | | |
| Кадастровый номер: | | 77:06:0012015:1266 | |

3. Сведения о характерных точках пересечения контура объекта недвижимости с контуром (контурами) иных зданий, сооружений, объектов незавершенного строительства

Система координат: СК кадастрового округа

Зона №

| Номера характерных точек контура | Координаты, м | | Средняя квадратическая погрешность определения координат характерных точек контура, м | Глубина, высота, м | | Кадастровые номера иных объектов недвижимости, с контурами которых пересекается контур данного объекта недвижимости |
|----------------------------------|---------------|---|---------------------------------------------------------------------------------------|--------------------|----|---------------------------------------------------------------------------------------------------------------------|
| | X | Y | | H1 | H2 | |
| 1 | 2 | 3 | 4 | 5 | 6 | 7 |
| | | | | | | |

| | | |
|-------------------------------|---------|-------------------|
| Государственный регистратор | | ФГИС ЕГРН |
| полное наименование должности | подпись | инициалы, фамилия |

М.П.

Выписка из Единого государственного реестра недвижимости об объекте недвижимости
Перечень помещений, машино-мест, расположенных в здании, сооружении

| Здание | | | | | | |
|---------------------------------------|-------------------------------------------|------------------------------------|----------------------------------------------------------------|---------------------------|--------------------------------|--------------------------|
| вид объекта недвижимости | | | | | | |
| Лист № __ Раздела <u>7</u> | | Всего листов раздела <u>7</u> : __ | | Всего разделов: __ | | Всего листов выписки: __ |
| 26.07.2022 № 99/2022/483384110 | | | | | | |
| Кадастровый номер: | | | | 77:06:0012015:1266 | | |
| № п/п | Кадастровый номер помещения, машино-места | Номер этажа (этажей) | Обозначение (номер) помещения, машино-места на поэтажном плане | Назначение помещения | Вид разрешенного использования | Площадь, м ² |
| 1 | 77:06:0012015:3555 | Этаж № 1 | 2900644/0001 | данные отсутствуют | данные отсутствуют | 9.6 |
| 2 | 77:06:0012015:3556 | Этаж № 1 | 2900644/0002 | данные отсутствуют | данные отсутствуют | 9.8 |
| Государственный регистратор | | | | ФГИС ЕГРН | | |
| полное наименование должности | | | | подпись | | инициалы, фамилия |

М.П.

ФГИС ЕГРН

полное наименование органа регистрации прав

Раздел 1

Выписка из Единого государственного реестра недвижимости об объекте недвижимости
Сведения о характеристиках объекта недвижимости

На основании запроса от 26.07.2022 г., поступившего на рассмотрение 26.07.2022 г., сообщаем, что согласно записям Единого государственного реестра недвижимости:

| | | |
|-------------------------------------------------------|--------------------------------------------------------------------------------------------|---------------------|
| Здание | | |
| вид объекта недвижимости | | |
| Лист № ___ Раздела 1 | Всего листов раздела 1 : ___ | Всего разделов: ___ |
| Всего листов выписки: ___ | | |
| 26.07.2022 № 99/2022/483449732 | | |
| Кадастровый номер: | 77:06:0012015:1267 | |
| Номер кадастрового квартала: | 77:06:0012015 | |
| Дата присвоения кадастрового номера: | 26.05.2012 | |
| Ранее присвоенный государственный учетный номер: | Инвентарный номер: 2900645, Условный номер: 2900645, Условный номер: 77-77-12/006/2013-332 | |
| Адрес: | г Москва, Улица Большая Бутовская, вл 11, строен 5 | |
| Площадь, м ² : | 19.4 | |
| Назначение: | Нежилое здание | |
| Наименование: | Здание | |
| Количество этажей, в том числе подземных этажей: | 1 | |
| Материал наружных стен: | Деревянные | |
| Год ввода в эксплуатацию по завершении строительства: | 1987 | |
| Год завершения строительства: | 1987 | |
| Кадастровая стоимость, руб.: | 525473.83 | |
| Государственный регистратор | | ФГИС ЕГРН |
| полное наименование должности | подпись | инициалы, фамилия |

М.П.

Выписка из Единого государственного реестра недвижимости об объекте недвижимости
Сведения о характеристиках объекта недвижимости

На основании запроса от 26.07.2022 г., поступившего на рассмотрение 26.07.2022 г., сообщаем, что согласно записям Единого государственного реестра недвижимости:

| | | | |
|--------------------------------------------------------------------------------------------------------------------------------------------------------|------------------------------------------------------------------------------------------------------------------------------------------------------------------------------------------------------------------------------------------------------------------------------------------------------------------------------------------------------------------------------------------------------------------------------------------------------------------------------------------------------------------|---------------------------|--------------------------|
| Здание | | | |
| вид объекта недвижимости | | | |
| Лист № __ Раздела 1 | Всего листов раздела 1 : __ | Всего разделов: __ | Всего листов выписки: __ |
| 26.07.2022 № 99/2022/483449732 | | | |
| Кадастровый номер: | | 77:06:0012015:1267 | |
| Кадастровые номера иных объектов недвижимости, в пределах которых расположен объект недвижимости: | 77:06:0012015:7511 | | |
| Кадастровые номера помещений, машино-мест, расположенных в здании или сооружении: | 77:06:0012015:3557 | | |
| Кадастровые номера объектов недвижимости, из которых образован объект недвижимости: | данные отсутствуют | | |
| Кадастровые номера образованных объектов недвижимости: | данные отсутствуют | | |
| Сведения о включении объекта недвижимости в состав предприятия как имущественного комплекса: | | | |
| Сведения о включении объекта недвижимости в состав единого недвижимого комплекса: | | | |
| Кадастровый номер земельного участка, если входящие в состав единого недвижимого комплекса объекты недвижимости расположены на одном земельном участке | данные отсутствуют | | |
| Виды разрешенного использования: | данные отсутствуют | | |
| Сведения о включении объекта недвижимости в реестр объектов культурного наследия: | данные отсутствуют | | |
| Сведения о кадастровом инженере: | данные отсутствуют | | |
| Статус записи об объекте недвижимости: | Сведения об объекте недвижимости имеют статус "актуальные, ранее учтенные" | | |
| Особые отметки: | Сведения о назначении, количестве этажей, в том числе подземных этажей имеют статус «Актуальные незасвидетельствованные». Право (ограничение права, обременение объекта недвижимости) зарегистрировано на данный объект недвижимости с назначением отсутствует, количеством этажей, в том числе подземных этажей отсутствует. Сведения необходимые для заполнения раздела 6 отсутствуют. Сведения необходимые для заполнения раздела 6.1 отсутствуют. Сведения необходимые для заполнения раздела 8 отсутствуют. | | |
| Получатель выписки: | Казанкова Елена Владимировна | | |
| Государственный регистратор | | | ФГИС ЕГРН |
| полное наименование должности | | подпись | инициалы, фамилия |

М.П.

Выписка из Единого государственного реестра недвижимости об объекте недвижимости
Сведения о зарегистрированных правах

| | | | |
|------------------------------------------------------------------------------------------|----------------------------------------------------------------------------------------------------------------------------------------------------------------------------------------------------------------------------------------------------------------------------------|------------------------------------------------------------------------------------------|----------------------------------------------------------------------------------------------------------------------------------------------------------------------------------------------------------------------------------------------------------------------------------|
| Здание | | | |
| вид объекта недвижимости | | | |
| Лист № ____ Раздела <u>2</u> | Всего листов раздела <u>2</u> : ____ | Всего разделов: ____ | Всего листов выписки: ____ |
| 26.07.2022 № 99/2022/483449732 | | | |
| Кадастровый номер: | | 77:06:0012015:1267 | |
| 1. | Правообладатель (правообладатели): | 1.1. | Закрытое акционерное общество "Уют кемпинг Бутово", ИНН: 7737101719 |
| 2. | Вид, номер и дата государственной регистрации права: | 2.1. | Собственность, № 77-77-12/006/2013-332 от 30.08.2013 |
| 3. | Ограничение прав и обременение объекта недвижимости: | | |
| | 3.1.1. | вид: | Запрещение регистрации |
| | | дата государственной регистрации: | 14.02.2022 |
| | | номер государственной регистрации: | 77:06:0012015:1267-77/055/2022-6 |
| | | срок, на который установлено ограничение прав и обременение объекта недвижимости: | |
| | | лицо, в пользу которого установлено ограничение прав и обременение объекта недвижимости: | Не определено |
| | | основание государственной регистрации: | "Выписка № 5955830685 из постановления № 155431354/7739 (ИП № 6042/20/77039-ИП от 2020-01-27, возбужденный на основании ИД: № ФС 033132321 от 2019-08-14, выдавший орган: Арбитражный суд города Москвы) №155431354/7739 от 07.02.2022, МОСП по ОИПНХ ГУФССП России по г. Москве |
| | 3.1.2. | вид: | Запрещение регистрации |
| | | дата государственной регистрации: | 01.02.2022 |
| | | номер государственной регистрации: | 77:06:0012015:1267-77/055/2022-5 |
| срок, на который установлено ограничение прав и обременение объекта недвижимости: | | | |
| лицо, в пользу которого установлено ограничение прав и обременение объекта недвижимости: | Не определено | | |
| основание государственной регистрации: | "Выписка № 5938069659 из постановления № 154997398/7739 (ИП № 3260/22/77039-ИП от 2022-01-20, возбужденный на основании ИД: № ФС 037924976 от 2021-09-24, выдавший орган: Арбитражный суд города Москвы) №154997398/7739 от 31.01.2022, МОСП по ОИПНХ ГУФССП России по г. Москве | | |
| Государственный регистратор | | | ФГИС ЕГРН |
| полное наименование должности | | подпись | инициалы, фамилия |

М.П.

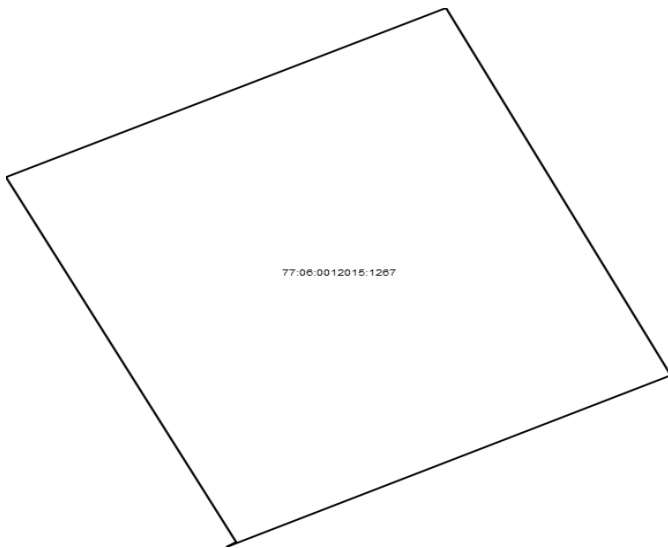
| | | | |
|------------------------------------------------------------------------------------------|------------------------------------------------------------------------------------------|---------------------------------------------------------------------------------------------------------------------------------------------------------------------------------------------------------------------------------------------------------------------------------------|----------------------------------------------------------------------------------------------------------------------------------------------------------------|
| Здание | | | |
| вид объекта недвижимости | | | |
| Лист № ____ Раздела 2 | Всего листов раздела 2 : ____ | Всего разделов: ____ | |
| 26.07.2022 № 99/2022/483449732 | | | |
| Кадастровый номер: | | 77:06:0012015:1267 | |
| 3.1.3. | вид: | Запрещение регистрации | |
| | дата государственной регистрации: | 10.12.2020 | |
| | номер государственной регистрации: | 77:06:0012015:1267-77/055/2020-2 | |
| | срок, на который установлено ограничение прав и обременение объекта недвижимости: | | |
| | лицо, в пользу которого установлено ограничение прав и обременение объекта недвижимости: | не определено | |
| | основание государственной регистрации: | 'Выписка № 5185118550 из постановления № 141946085/7739 (ИП № 6042/20/77039-ИП от 2020-01-27, возбужденный на основании ИЛ: ФС № ФС 033132321 от 2019-08-14, выдавший орган: Арбитражный суд города Москвы) ' №141946085/7739 от 07.12.2020, МОСП по ОИПНХ ГУФССП России по г. Москве | |
| | 3.1.4. | вид: | Запрещение регистрации |
| | | дата государственной регистрации: | 13.08.2020 |
| | | номер государственной регистрации: | 77:06:0012015:1267-77/055/2020-1 |
| | | срок, на который установлено ограничение прав и обременение объекта недвижимости: | |
| | | лицо, в пользу которого установлено ограничение прав и обременение объекта недвижимости: | не определено |
| | | основание государственной регистрации: | 'Постановление о запрете на совершение действий по регистрации' №772302612/7732 от 04.08.2020, Зюзинский ОСП, Зюзинский Отдел судебных приставов города Москвы |
| | 3.1.5. | вид: | Запрещение регистрации |
| | | дата государственной регистрации: | 13.05.2020 |
| | | номер государственной регистрации: | 77:06:0012015:1267-77/003/2020-2 |
| срок, на который установлено ограничение прав и обременение объекта недвижимости: | | | |
| лицо, в пользу которого установлено ограничение прав и обременение объекта недвижимости: | | | |
| Государственный регистратор | | ФГИС ЕГРН | |
| полное наименование должности | | инициалы, фамилия | |
| | | подпись | |

М.П.

| | | | | |
|---------------------------------------|----------------------------------------------------------------------------------------------------------------------------------------------------------------------------------------------------------------------------------------------------------------|------------------------------------------------------------------------------------------|----------------------------------------------------------------------------------------------------------------------------------------------------------------------------------------------------------------------------------------------------------------------------|--|
| Здание | | | | |
| вид объекта недвижимости | | | | |
| Лист № ____ | Раздела 2 | Всего листов раздела 2 : ____ | Всего разделов: ____ | |
| Всего листов выписки: ____ | | | | |
| 26.07.2022 № 99/2022/483449732 | | | | |
| Кадастровый номер: | | 77:06:0012015:1267 | | |
| 3.1.6. | вид: | Запрещение регистрации | | |
| | дата государственной регистрации: | 16.04.2019 | | |
| | номер государственной регистрации: | 77:06:0012015:1267-77/005/2019-1 | | |
| | срок, на который установлено ограничение прав и обременение объекта недвижимости: | | | |
| | лицо, в пользу которого установлено ограничение прав и обременение объекта недвижимости: | | | |
| | основание государственной регистрации: | | | |
| | 3.1.7. | вид: | Запрещение регистрации | |
| | | дата государственной регистрации: | 08.02.2021 | |
| | | номер государственной регистрации: | 77:06:0012015:1267-77/055/2021-4 | |
| | | срок, на который установлено ограничение прав и обременение объекта недвижимости: | | |
| | | лицо, в пользу которого установлено ограничение прав и обременение объекта недвижимости: | не определено | |
| | | основание государственной регистрации: | 'Выписка №5316120675 из постановления №789123681/7732 (ИП № 53059/20/77032-ИП Дата возбуждения ИП 2020-06-09, возбужденный на основании ИД: фс 033132322 Дата ИД 2019-08-14, выдавший орган: Арбитражный суд города Москвы) ' №789123681/7732 от 03.02.2021, Зюзинский ОСП | |
| 5. | Заявленные в судебном порядке права требования: | данные отсутствуют | | |
| 6. | Сведения о возражении в отношении зарегистрированного права: | данные отсутствуют | | |
| 7. | Сведения о наличии решения об изъятии объекта недвижимости для государственных и муниципальных нужд: | данные отсутствуют | | |
| 8. | Сведения о невозможности государственной регистрации без личного участия правообладателя или его законного представителя: | | | |
| 9. | Правопритязания и сведения о наличии поступивших, но не рассмотренных заявлений о проведении государственной регистрации права (перехода, прекращения права), ограничения права или обременения объекта недвижимости, сделки в отношении объекта недвижимости: | данные отсутствуют | | |
| 10. | Сведения об осуществлении государственной регистрации сделки, права, ограничения права без необходимого в силу закона согласия третьего лица, органа: | данные отсутствуют | | |
| Государственный регистратор | | | ФГИС ЕГРН | |
| полное наименование должности | | подпись | инициалы, фамилия | |

М.П.

Выписка из Единого государственного реестра недвижимости об объекте недвижимости
Описание местоположения объекта недвижимости

| | | | |
|-----------------------------------------------------------------------------------------------|--------------------------------------|---------------------------|----------------------------|
| Здание | | | |
| вид объекта недвижимости | | | |
| Лист № ____ Раздела <u>5</u> | Всего листов раздела <u>5</u> : ____ | Всего разделов: ____ | Всего листов выписки: ____ |
| 26.07.2022 № 99/2022/483449732 | | | |
| Кадастровый номер: | | 77:06:0012015:1267 | |
| Схема расположения объекта недвижимости (части объекта недвижимости) на земельном участке(ах) | | | |
|  | | | |
| Масштаб 1: | Условные обозначения: | | |
| Государственный регистратор | | | ФГИС ЕГРН |
| полное наименование должности | | подпись | инициалы, фамилия |

М.П.

Выписка из Единого государственного реестра недвижимости об объекте недвижимости

Описание местоположения объекта недвижимости

| Здание | | | | | | |
|-----------------------------------------------------------------------------------------|---------------|----------------------------------------|--------------------|---------------------------------------------------------------------------------------|--------------------|----------------------------|
| вид объекта недвижимости | | | | | | |
| Лист № ____ Раздела 5.1 | | Всего листов раздела 5.1 : ____ | | Всего разделов: ____ | | Всего листов выписки: ____ |
| 26.07.2022 № 99/2022/483449732 | | | | | | |
| Кадастровый номер: | | | | 77:06:0012015:1267 | | |
| 1. Сведения о координатах характерных точек контура объекта недвижимости | | | | | | |
| Система координат: СК кадастрового округа | | | | | | |
| Зона № | | | | | | |
| Номер точки | Координаты, м | | Радиус, м | Средняя квадратическая погрешность определения координат характерных точек контура, м | Глубина, высота, м | |
| | X | Y | | | Н1 | Н2 |
| 1 | 2 | 3 | 4 | 5 | 6 | 7 |
| 1 | -13757.68 | 5053.33 | данные отсутствуют | данные отсутствуют | | |
| 2 | -13753.28 | 5051.17 | данные отсутствуют | данные отсутствуют | | |
| 3 | -13751.24 | 5055.3 | данные отсутствуют | данные отсутствуют | | |
| 4 | -13755.67 | 5057.41 | данные отсутствуют | данные отсутствуют | | |
| 5 | -13757.74 | 5053.24 | данные отсутствуют | данные отсутствуют | | |
| 1 | -13757.68 | 5053.33 | данные отсутствуют | данные отсутствуют | | |
| 2. Сведения о предельных высоте и глубине конструктивных элементов объекта недвижимости | | | | | | |
| Предельная глубина конструктивных элементов объекта недвижимости, м | | | | данные отсутствуют | | |
| Предельная высота конструктивных элементов объекта недвижимости, м | | | | данные отсутствуют | | |
| Государственный регистратор | | | | | | ФГИС ЕГРН |
| полное наименование должности | | | | подпись | | инициалы, фамилия |

М.П.

Выписка из Единого государственного реестра недвижимости об объекте недвижимости

Описание местоположения объекта недвижимости

| | | | |
|---------------------------------------|--------------------------------------|---------------------------|--------------------------|
| Здание | | | |
| вид объекта недвижимости | | | |
| Лист № __ Раздела 5.1 | Всего листов раздела 5.1 : __ | Всего разделов: __ | Всего листов выписки: __ |
| 26.07.2022 № 99/2022/483449732 | | | |
| Кадастровый номер: | | 77:06:0012015:1267 | |

3. Сведения о характерных точках пересечения контура объекта недвижимости с контуром (контурами) иных зданий, сооружений, объектов незавершенного строительства

Система координат: СК кадастрового округа

Зона №

| Номера характерных точек контура | Координаты, м | | Средняя квадратическая погрешность определения координат характерных точек контура, м | Глубина, высота, м | | Кадастровые номера иных объектов недвижимости, с контурами которых пересекается контур данного объекта недвижимости |
|----------------------------------|---------------|---|---------------------------------------------------------------------------------------|--------------------|----|---------------------------------------------------------------------------------------------------------------------|
| | X | Y | | H1 | H2 | |
| 1 | 2 | 3 | 4 | 5 | 6 | 7 |
| | | | | | | |

| | | |
|-------------------------------|---------|-------------------|
| Государственный регистратор | | ФГИС ЕГРН |
| полное наименование должности | подпись | инициалы, фамилия |

М.П.

Выписка из Единого государственного реестра недвижимости об объекте недвижимости
Перечень помещений, машино-мест, расположенных в здании, сооружении

| Здание | | | | | | |
|---------------------------------------|-------------------------------------------|------------------------------------|----------------------------------------------------------------|---------------------------|--------------------------------|--------------------------|
| вид объекта недвижимости | | | | | | |
| Лист № __ Раздела <u>7</u> | | Всего листов раздела <u>7</u> : __ | | Всего разделов: __ | | Всего листов выписки: __ |
| 26.07.2022 № 99/2022/483449732 | | | | | | |
| Кадастровый номер: | | | | 77:06:0012015:1267 | | |
| № п/п | Кадастровый номер помещения, машино-места | Номер этажа (этажей) | Обозначение (номер) помещения, машино-места на поэтажном плане | Назначение помещения | Вид разрешенного использования | Площадь, м ² |
| 1 | 77:06:0012015:3557 | Этаж № 1 | 2900645/0001 | данные отсутствуют | данные отсутствуют | 19.4 |
| Государственный регистратор | | | | ФГИС ЕГРН | | |
| полное наименование должности | | | | подпись | инициалы, фамилия | |

М.П.

ФГИС ЕГРН

полное наименование органа регистрации прав

Раздел 1

Выписка из Единого государственного реестра недвижимости об объекте недвижимости
Сведения о характеристиках объекта недвижимости

На основании запроса от 26.07.2022 г., поступившего на рассмотрение 26.07.2022 г., сообщаем, что согласно записям Единого государственного реестра недвижимости:

| | | |
|-------------------------------------------------------|--------------------------------------------------------------------------------------------|---------------------|
| Здание | | |
| вид объекта недвижимости | | |
| Лист № ___ Раздела 1 | Всего листов раздела 1 : ___ | Всего разделов: ___ |
| Всего листов выписки: ___ | | |
| 26.07.2022 № 99/2022/483428180 | | |
| Кадастровый номер: | 77:06:0012015:1269 | |
| Номер кадастрового квартала: | 77:06:0012015 | |
| Дата присвоения кадастрового номера: | 26.05.2012 | |
| Ранее присвоенный государственный учетный номер: | Инвентарный номер: 2900647, Условный номер: 2900647, Условный номер: 77-77-12/035/2013-478 | |
| Адрес: | г Москва, Улица Большая Бутовская, вл 11, строен 45 | |
| Площадь, м²: | 19.7 | |
| Назначение: | Нежилое здание | |
| Наименование: | Здание | |
| Количество этажей, в том числе подземных этажей: | 1 | |
| Материал наружных стен: | Деревянные | |
| Год ввода в эксплуатацию по завершении строительства: | 1987 | |
| Год завершения строительства: | 1987 | |
| Кадастровая стоимость, руб.: | 533599.72 | |
| Государственный регистратор | | ФГИС ЕГРН |
| полное наименование должности | подпись | инициалы, фамилия |

М.П.

Выписка из Единого государственного реестра недвижимости об объекте недвижимости
Сведения о характеристиках объекта недвижимости

На основании запроса от 26.07.2022 г., поступившего на рассмотрение 26.07.2022 г., сообщаем, что согласно записям Единого государственного реестра недвижимости:

| | | | |
|--------------------------------------------------------------------------------------------------------------------------------------------------------|------------------------------------------------------------------------------------------------------------------------------------------------------------------------------------------------------------------------------------------------------------------------------------------------------------------------------------------------------------------------------------------------------------------------------------------------------------------------------------------------------------------|---------------------------|--------------------------|
| Здание | | | |
| вид объекта недвижимости | | | |
| Лист № __ Раздела 1 | Всего листов раздела 1 : __ | Всего разделов: __ | Всего листов выписки: __ |
| 26.07.2022 № 99/2022/483428180 | | | |
| Кадастровый номер: | | 77:06:0012015:1269 | |
| Кадастровые номера иных объектов недвижимости, в пределах которых расположен объект недвижимости: | 77:06:0012015:7511 | | |
| Кадастровые номера помещений, машино-мест, расположенных в здании или сооружении: | 77:06:0012015:3560, 77:06:0012015:3561 | | |
| Кадастровые номера объектов недвижимости, из которых образован объект недвижимости: | данные отсутствуют | | |
| Кадастровые номера образованных объектов недвижимости: | данные отсутствуют | | |
| Сведения о включении объекта недвижимости в состав предприятия как имущественного комплекса: | | | |
| Сведения о включении объекта недвижимости в состав единого недвижимого комплекса: | | | |
| Кадастровый номер земельного участка, если входящие в состав единого недвижимого комплекса объекты недвижимости расположены на одном земельном участке | данные отсутствуют | | |
| Виды разрешенного использования: | данные отсутствуют | | |
| Сведения о включении объекта недвижимости в реестр объектов культурного наследия: | данные отсутствуют | | |
| Сведения о кадастровом инженере: | данные отсутствуют | | |
| Статус записи об объекте недвижимости: | Сведения об объекте недвижимости имеют статус "актуальные, ранее учтенные" | | |
| Особые отметки: | Сведения о назначении, количестве этажей, в том числе подземных этажей имеют статус «Актуальные незасвидетельствованные». Право (ограничение права, обременение объекта недвижимости) зарегистрировано на данный объект недвижимости с назначением отсутствует, количеством этажей, в том числе подземных этажей отсутствует. Сведения необходимые для заполнения раздела 6 отсутствуют. Сведения необходимые для заполнения раздела 6.1 отсутствуют. Сведения необходимые для заполнения раздела 8 отсутствуют. | | |
| Получатель выписки: | Казанкова Елена Владимировна | | |
| Государственный регистратор | | | ФГИС ЕГРН |
| полное наименование должности | | подпись | инициалы, фамилия |

М.П.

Выписка из Единого государственного реестра недвижимости об объекте недвижимости
Сведения о зарегистрированных правах

| | | |
|---------------------------------------------------------|------------------------------------------------------------------------------------------|---------------------------------------------------------------------------------------------------------------------------------------------------------------------------------------------------------------------------------------------------------------------------|
| Здание | | |
| вид объекта недвижимости | | |
| Лист № ____ Раздела 2 | Всего листов раздела 2 : ____ | Всего разделов: ____ |
| Всего листов выписки: ____ | | |
| 26.07.2022 № 99/2022/483428180 | | |
| Кадастровый номер: | | 77:06:0012015:1269 |
| 1. Правообладатель (правообладатели): | 1.1. | Закрытое акционерное общество "Уют кемпинг Бутово", ИНН: 7737101719 |
| 2. Вид, номер и дата государственной регистрации права: | 2.1. | Собственность, № 77-77-12/035/2013-478 от 30.08.2013 |
| Ограничение прав и обременение объекта недвижимости: | | |
| 3.1.1. | вид: | Запрещение регистрации |
| | дата государственной регистрации: | 13.08.2020 |
| | номер государственной регистрации: | 77:06:0012015:1269-77/055/2020-1 |
| | срок, на который установлено ограничение прав и обременение объекта недвижимости: | |
| | лицо, в пользу которого установлено ограничение прав и обременение объекта недвижимости: | не определено |
| | основание государственной регистрации: | 'Постановление о запрете на совершение действий по регистрации' №772302612/7732 от 04.08.2020, Зюзинский ОСП, Зюзинский Отдел судебных приставов города Москвы |
| 3.1.2. | вид: | Запрещение регистрации |
| | дата государственной регистрации: | 08.02.2021 |
| | номер государственной регистрации: | 77:06:0012015:1269-77/055/2021-4 |
| | срок, на который установлено ограничение прав и обременение объекта недвижимости: | |
| | лицо, в пользу которого установлено ограничение прав и обременение объекта недвижимости: | не определено |
| | основание государственной регистрации: | 'Выписка №5316120675 из постановления №789123681/7732 (ИП № 53059/20/77032-ИП Дата возбуждения ИП 2020-06-09, возбужденный на основании ИД: фс 033132322 Дата ИД 2019-08-14, выдавший орган: Арбитражный суд города Москвы)' №789123681/7732 от 03.02.2021, Зюзинский ОСП |
| Государственный регистратор | | ФГИС ЕГРН |
| полное наименование должности | | подпись |
| | | инициалы, фамилия |

М.П.


| | | | |
|------------------------------------------------------------------------------------------|------------------------------------------------------------------------------------------|----------------------------------------------------------------------------------------------------------------------------------------------------------------------------------------------------------------------------------------------------------------------------------------|----------------------------------|
| Здание | | | |
| вид объекта недвижимости | | | |
| Лист № ____ Раздела 2 | Всего листов раздела 2 : ____ | Всего разделов: ____ | |
| 26.07.2022 № 99/2022/483428180 | | | |
| Кадастровый номер: | | 77:06:0012015:1269 | |
| 3.1.3. | вид: | Запрещение регистрации | |
| | дата государственной регистрации: | 16.04.2019 | |
| | номер государственной регистрации: | 77:06:0012015:1269-77/005/2019-1 | |
| | срок, на который установлено ограничение прав и обременение объекта недвижимости: | | |
| | лицо, в пользу которого установлено ограничение прав и обременение объекта недвижимости: | | |
| | основание государственной регистрации: | | |
| | 3.1.4. | вид: | Запрещение регистрации |
| | | дата государственной регистрации: | 10.12.2020 |
| | | номер государственной регистрации: | 77:06:0012015:1269-77/055/2020-2 |
| | | срок, на который установлено ограничение прав и обременение объекта недвижимости: | |
| | | лицо, в пользу которого установлено ограничение прав и обременение объекта недвижимости: | не определено |
| | основание государственной регистрации: | ' Выписка № 5185118550 из постановления № 141946085/7739 (ИП № 6042/20/77039-ИП от 2020-01-27, возбужденный на основании ИЛ: ФС № ФС 033132321 от 2019-08-14, выдавший орган: Арбитражный суд города Москвы) ' №141946085/7739 от 07.12.2020, МОСП по ОИПНХ ГУФССП России по г. Москве | |
| | 3.1.5. | вид: | Запрещение регистрации |
| | | дата государственной регистрации: | 13.05.2020 |
| | | номер государственной регистрации: | 77:06:0012015:1269-77/003/2020-2 |
| срок, на который установлено ограничение прав и обременение объекта недвижимости: | | | |
| лицо, в пользу которого установлено ограничение прав и обременение объекта недвижимости: | | | |
| основание государственной регистрации: | | | |
| Государственный регистратор | | ФГИС ЕГРН | |
| полное наименование должности | | инициалы, фамилия | |
| | | подпись | |

М.П.

| | | | |
|---------------------------------------|----------------------------------------------------------------------------------------------------------------------------------------------------------------------------------------------------------------------------------------------------------------|-----------------------------------------------------------------------------------------------------------------------------------------------------------------------------------------------------------------------------------------------------------------------------------|----------------------------|
| Здание | | | |
| вид объекта недвижимости | | | |
| Лист № ____ Раздела 2 | Всего листов раздела 2 : ____ | Всего разделов: ____ | Всего листов выписки: ____ |
| 26.07.2022 № 99/2022/483428180 | | | |
| Кадастровый номер: | | 77:06:0012015:1269 | |
| 3.1.6. | вид: | Запрещение регистрации | |
| | дата государственной регистрации: | 14.02.2022 | |
| | номер государственной регистрации: | 77:06:0012015:1269-77/055/2022-6 | |
| | срок, на который установлено ограничение прав и обременение объекта недвижимости: | | |
| | лицо, в пользу которого установлено ограничение прав и обременение объекта недвижимости: | Не определено | |
| | основание государственной регистрации: | 'Выписка № 5955830685 из постановления № 155431354/7739 (ИП № 6042/20/77039-ИП от 2020-01-27, возбужденный на основании ИД: № ФС 033132321 от 2019-08-14, выдавший орган: Арбитражный суд города Москвы)' №155431354/7739 от 07.02.2022, МОСП по ОИПНХ ГУФССП России по г. Москве | |
| 3.1.7. | вид: | Запрещение регистрации | |
| | дата государственной регистрации: | 01.02.2022 | |
| | номер государственной регистрации: | 77:06:0012015:1269-77/055/2022-5 | |
| | срок, на который установлено ограничение прав и обременение объекта недвижимости: | | |
| | лицо, в пользу которого установлено ограничение прав и обременение объекта недвижимости: | Не определено | |
| | основание государственной регистрации: | 'Выписка № 5938069659 из постановления № 154997398/7739 (ИП № 3260/22/77039-ИП от 2022-01-20, возбужденный на основании ИД: № ФС 037924976 от 2021-09-24, выдавший орган: Арбитражный суд города Москвы)' №154997398/7739 от 31.01.2022, МОСП по ОИПНХ ГУФССП России по г. Москве | |
| 5. | Заявленные в судебном порядке права требования: | данные отсутствуют | |
| 6. | Сведения о возражении в отношении зарегистрированного права: | данные отсутствуют | |
| 7. | Сведения о наличии решения об изъятии объекта недвижимости для государственных и муниципальных нужд: | данные отсутствуют | |
| 8. | Сведения о невозможности государственной регистрации без личного участия правообладателя или его законного представителя: | | |
| 9. | Правопритязания и сведения о наличии поступивших, но не рассмотренных заявлений о проведении государственной регистрации права (перехода, прекращения права), ограничения права или обременения объекта недвижимости, сделки в отношении объекта недвижимости: | данные отсутствуют | |
| 10. | Сведения об осуществлении государственной регистрации сделки, права, ограничения права без необходимого в силу закона согласия третьего лица, органа: | данные отсутствуют | |
| Государственный регистратор | | | ФГИС ЕГРН |
| полное наименование должности | | подпись | инициалы, фамилия |

М.П.

Выписка из Единого государственного реестра недвижимости об объекте недвижимости
Описание местоположения объекта недвижимости

| | | | |
|-----------------------------------------------------------------------------------------------|--------------------------------------|---------------------------|----------------------------|
| Здание | | | |
| вид объекта недвижимости | | | |
| Лист № ____ Раздела <u>5</u> | Всего листов раздела <u>5</u> : ____ | Всего разделов: ____ | Всего листов выписки: ____ |
| 26.07.2022 № 99/2022/483428180 | | | |
| Кадастровый номер: | | 77:06:0012015:1269 | |
| Схема расположения объекта недвижимости (части объекта недвижимости) на земельном участке(ах) | | | |
|  | | | |
| Масштаб 1: | Условные обозначения: | | |
| Государственный регистратор | | ФГИС ЕГРН | |
| полное наименование должности | | подпись | инициалы, фамилия |

М.П.

Выписка из Единого государственного реестра недвижимости об объекте недвижимости

Описание местоположения объекта недвижимости

| Здание | | | | | | |
|-----------------------------------------------------------------------------------------|---------------|----------------------------------------|--------------------|---------------------------------------------------------------------------------------|--------------------|----------------------------|
| вид объекта недвижимости | | | | | | |
| Лист № ____ Раздела 5.1 | | Всего листов раздела 5.1 : ____ | | Всего разделов: ____ | | Всего листов выписки: ____ |
| 26.07.2022 № 99/2022/483428180 | | | | | | |
| Кадастровый номер: | | | | 77:06:0012015:1269 | | |
| 1. Сведения о координатах характерных точек контура объекта недвижимости | | | | | | |
| Система координат: СК кадастрового округа | | | | | | |
| Зона № | | | | | | |
| Номер точки | Координаты, м | | Радиус, м | Средняя квадратическая погрешность определения координат характерных точек контура, м | Глубина, высота, м | |
| | X | Y | | | N1 | N2 |
| 1 | 2 | 3 | 4 | 5 | 6 | 7 |
| 1 | -13815.78 | 4897.19 | данные отсутствуют | данные отсутствуют | | |
| 2 | -13815.78 | 4902.14 | данные отсутствуют | данные отсутствуют | | |
| 3 | -13817.81 | 4902.14 | данные отсутствуют | данные отсутствуют | | |
| 4 | -13817.81 | 4901.25 | данные отсутствуют | данные отсутствуют | | |
| 5 | -13822.95 | 4901.25 | данные отсутствуют | данные отсутствуют | | |
| 6 | -13822.95 | 4897.19 | данные отсутствуют | данные отсутствуют | | |
| 1 | -13815.78 | 4897.19 | данные отсутствуют | данные отсутствуют | | |
| 2. Сведения о предельных высоте и глубине конструктивных элементов объекта недвижимости | | | | | | |
| Предельная глубина конструктивных элементов объекта недвижимости, м | | | | данные отсутствуют | | |
| Предельная высота конструктивных элементов объекта недвижимости, м | | | | данные отсутствуют | | |
| Государственный регистратор | | | | ФГИС ЕГРН | | |
| полное наименование должности | | | | подпись | | инициалы, фамилия |

М.П.

Выписка из Единого государственного реестра недвижимости об объекте недвижимости

Описание местоположения объекта недвижимости

| | | | |
|---------------------------------------|--------------------------------------|---------------------------|--------------------------|
| Здание | | | |
| вид объекта недвижимости | | | |
| Лист № __ Раздела 5.1 | Всего листов раздела 5.1 : __ | Всего разделов: __ | Всего листов выписки: __ |
| 26.07.2022 № 99/2022/483428180 | | | |
| Кадастровый номер: | | 77:06:0012015:1269 | |

3. Сведения о характерных точках пересечения контура объекта недвижимости с контуром (контурами) иных зданий, сооружений, объектов незавершенного строительства

Система координат: СК кадастрового округа

Зона №

| Номера характерных точек контура | Координаты, м | | Средняя квадратическая погрешность определения координат характерных точек контура, м | Глубина, высота, м | | Кадастровые номера иных объектов недвижимости, с контурами которых пересекается контур данного объекта недвижимости |
|----------------------------------|---------------|---|---------------------------------------------------------------------------------------|--------------------|----|---------------------------------------------------------------------------------------------------------------------|
| | X | Y | | H1 | H2 | |
| 1 | 2 | 3 | 4 | 5 | 6 | 7 |
| | | | | | | |

| | | |
|-------------------------------|---------|-------------------|
| Государственный регистратор | | ФГИС ЕГРН |
| полное наименование должности | подпись | инициалы, фамилия |

М.П.

Выписка из Единого государственного реестра недвижимости об объекте недвижимости
Перечень помещений, машино-мест, расположенных в здании, сооружении

| Здание | | | | | | |
|---------------------------------------|-------------------------------------------|--------------------------------------|----------------------------------------------------------------|---------------------------|--------------------------------|----------------------------|
| вид объекта недвижимости | | | | | | |
| Лист № __ Раздела <u>7</u> | | Всего листов раздела <u>7</u> : ____ | | Всего разделов: ____ | | Всего листов выписки: ____ |
| 26.07.2022 № 99/2022/483428180 | | | | | | |
| Кадастровый номер: | | | | 77:06:0012015:1269 | | |
| № п/п | Кадастровый номер помещения, машино-места | Номер этажа (этажей) | Обозначение (номер) помещения, машино-места на поэтажном плане | Назначение помещения | Вид разрешенного использования | Площадь, м ² |
| 1 | 77:06:0012015:3560 | Этаж № 1 | 2900647/0001 | данные отсутствуют | данные отсутствуют | 10 |
| 2 | 77:06:0012015:3561 | Этаж № 1 | 2900647/0002 | данные отсутствуют | данные отсутствуют | 9.7 |
| Государственный регистратор | | | | ФГИС ЕГРН | | |
| полное наименование должности | | | | подпись | | инициалы, фамилия |

М.П.

ФГИС ЕГРН

полное наименование органа регистрации прав

Раздел 1

Выписка из Единого государственного реестра недвижимости об объекте недвижимости
Сведения о характеристиках объекта недвижимости

На основании запроса от 26.07.2022 г., поступившего на рассмотрение 26.07.2022 г., сообщаем, что согласно записям Единого государственного реестра недвижимости:

| | | |
|-------------------------------------------------------|-----------------------------------------------------|---------------------|
| Здание | | |
| вид объекта недвижимости | | |
| Лист № ___ Раздела 1 | Всего листов раздела 1 : ___ | Всего разделов: ___ |
| Всего листов выписки: ___ | | |
| 26.07.2022 № 99/2022/483426044 | | |
| Кадастровый номер: | 77:06:0012015:1270 | |
| Номер кадастрового квартала: | 77:06:0012015 | |
| Дата присвоения кадастрового номера: | 26.05.2012 | |
| Ранее присвоенный государственный учетный номер: | Инвентарный номер: 2900648, Условный номер: 2900648 | |
| Адрес: | г Москва, Улица Большая Бутовская, вл 11, строен 6 | |
| Площадь, м²: | 19.7 | |
| Назначение: | Нежилое здание | |
| Наименование: | Здание | |
| Количество этажей, в том числе подземных этажей: | 1 | |
| Материал наружных стен: | Деревянные | |
| Год ввода в эксплуатацию по завершении строительства: | 1987 | |
| Год завершения строительства: | 1987 | |
| Кадастровая стоимость, руб.: | 533599.72 | |
| Государственный регистратор | | ФГИС ЕГРН |
| полное наименование должности | подпись | инициалы, фамилия |

М.П.

Выписка из Единого государственного реестра недвижимости об объекте недвижимости
Сведения о характеристиках объекта недвижимости

На основании запроса от 26.07.2022 г., поступившего на рассмотрение 26.07.2022 г., сообщаем, что согласно записям Единого государственного реестра недвижимости:

| | | | |
|--------------------------------------------------------------------------------------------------------------------------------------------------------|------------------------------------------------------------------------------------------------------------------------------------------------------------------------------------------------------------------------------------------------------------------------------------------------------------------------------------------------------------------------------------------------------------------------------------------------------------------------------------------------------------------|----------------------------|----------------------------------|
| Здание | | | |
| вид объекта недвижимости | | | |
| Лист № <u> </u> Раздела <u>1</u> | Всего листов раздела <u>1</u> : <u> </u> | Всего разделов: <u> </u> | Всего листов выписки: <u> </u> |
| 26.07.2022 № 99/2022/483426044 | | | |
| Кадастровый номер: | | 77:06:0012015:1270 | |
| Кадастровые номера иных объектов недвижимости, в пределах которых расположен объект недвижимости: | 77:06:0012015:7511 | | |
| Кадастровые номера помещений, машино-мест, расположенных в здании или сооружении: | 77:06:0012015:3562 | | |
| Кадастровые номера объектов недвижимости, из которых образован объект недвижимости: | данные отсутствуют | | |
| Кадастровые номера образованных объектов недвижимости: | данные отсутствуют | | |
| Сведения о включении объекта недвижимости в состав предприятия как имущественного комплекса: | | | |
| Сведения о включении объекта недвижимости в состав единого недвижимого комплекса: | | | |
| Кадастровый номер земельного участка, если входящие в состав единого недвижимого комплекса объекты недвижимости расположены на одном земельном участке | данные отсутствуют | | |
| Виды разрешенного использования: | данные отсутствуют | | |
| Сведения о включении объекта недвижимости в реестр объектов культурного наследия: | данные отсутствуют | | |
| Сведения о кадастровом инженере: | данные отсутствуют | | |
| Статус записи об объекте недвижимости: | Сведения об объекте недвижимости имеют статус "актуальные, ранее учтенные" | | |
| Особые отметки: | Сведения о назначении, количестве этажей, в том числе подземных этажей имеют статус «Актуальные незасвидетельствованные». Право (ограничение права, обременение объекта недвижимости) зарегистрировано на данный объект недвижимости с назначением отсутствует, количеством этажей, в том числе подземных этажей отсутствует. Сведения необходимые для заполнения раздела 6 отсутствуют. Сведения необходимые для заполнения раздела 6.1 отсутствуют. Сведения необходимые для заполнения раздела 8 отсутствуют. | | |
| Получатель выписки: | Казанкова Елена Владимировна | | |
| Государственный регистратор | | | ФГИС ЕГРН |
| полное наименование должности | | подпись | инициалы, фамилия |

М.П.

Выписка из Единого государственного реестра недвижимости об объекте недвижимости
Сведения о зарегистрированных правах

| | | |
|---------------------------------------------------------|------------------------------------------------------------------------------------------|----------------------------------------------------------------------------------------------------------------------------------------------------------------------------------------------------------------|
| Здание | | |
| вид объекта недвижимости | | |
| Лист № ____ Раздела <u>2</u> | Всего листов раздела <u>2</u> : ____ | Всего разделов: ____ |
| Всего листов выписки: ____ | | |
| 26.07.2022 № 99/2022/483426044 | | |
| Кадастровый номер: | | 77:06:0012015:1270 |
| 1. Правообладатель (правообладатели): | 1.1. | Закрытое акционерное общество "Уют кемпинг Бутово", ИНН: 7737101719 |
| 2. Вид, номер и дата государственной регистрации права: | 2.1. | Собственность, № 77-77-12/006/2013-344 от 30.08.2013 |
| Ограничение прав и обременение объекта недвижимости: | | |
| 3.1.1. | вид: | Запрещение регистрации |
| | дата государственной регистрации: | 13.05.2020 |
| | номер государственной регистрации: | 77:06:0012015:1270-77/003/2020-2 |
| | срок, на который установлено ограничение прав и обременение объекта недвижимости: | |
| | лицо, в пользу которого установлено ограничение прав и обременение объекта недвижимости: | |
| | основание государственной регистрации: | |
| 3.1.2. | вид: | Запрещение регистрации |
| | дата государственной регистрации: | 10.12.2020 |
| | номер государственной регистрации: | 77:06:0012015:1270-77/055/2020-2 |
| | срок, на который установлено ограничение прав и обременение объекта недвижимости: | |
| | лицо, в пользу которого установлено ограничение прав и обременение объекта недвижимости: | не определено |
| | основание государственной регистрации: | ' Выписка № 5185118550 из постановления № 141946085/7739 (ИП № 6042/20/77039-ИП от 2020-01-27, возбужденный на основании ИЛ: ФС № ФС 033132321 от 2019-08-14, выдавший орган: Арбитражный суд города Москвы) ' |
| Государственный регистратор | | ФГИС ЕГРН |
| полное наименование должности | подпись | инициалы, фамилия |

М.П.

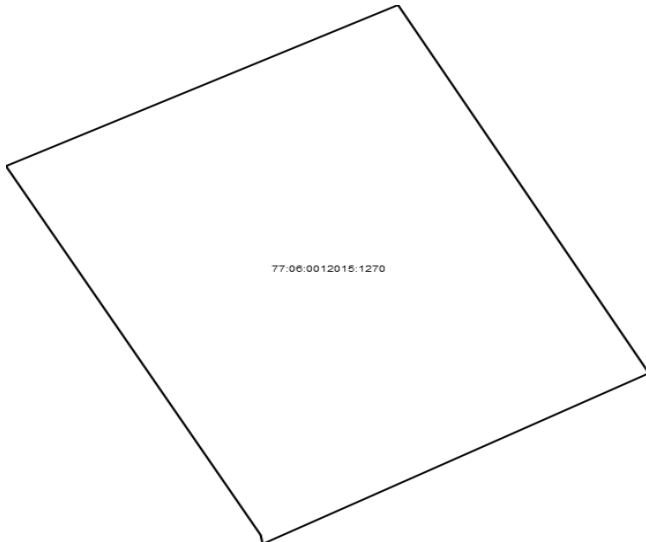
| | | |
|-------------------------------------|------------------------------------------------------------------------------------------|-----------------------------------------------------------------------------------------------------------------------------------------------------------------------------------------------------------------------------------------------------------------------------------|
| Здание | | |
| вид объекта недвижимости | | |
| Лист № <u> </u> Раздела <u>2</u> | Всего листов раздела <u>2</u> : <u> </u> | Всего разделов: <u> </u> |
| 26.07.2022 № 99/2022/483426044 | | |
| Кадастровый номер: | | 77:06:0012015:1270 |
| 3.1.3. | вид: | Запрещение регистрации |
| | дата государственной регистрации: | 08.02.2021 |
| | номер государственной регистрации: | 77:06:0012015:1270-77/055/2021-4 |
| | срок, на который установлено ограничение прав и обременение объекта недвижимости: | |
| | лицо, в пользу которого установлено ограничение прав и обременение объекта недвижимости: | не определено |
| | основание государственной регистрации: | 'Выписка №5316120675 из постановления №789123681/7732 (ИП № 53059/20/77032-ИП Дата возбуждения ИП 2020-06-09, возбужденный на основании ИД: фс 033132322 Дата ИД 2019-08-14, выдавший орган: Арбитражный суд города Москвы) ' №789123681/7732 от 03.02.2021, Зюзинский ОСП |
| 3.1.4. | вид: | Запрещение регистрации |
| | дата государственной регистрации: | 01.02.2022 |
| | номер государственной регистрации: | 77:06:0012015:1270-77/055/2022-5 |
| | срок, на который установлено ограничение прав и обременение объекта недвижимости: | |
| | лицо, в пользу которого установлено ограничение прав и обременение объекта недвижимости: | Не определено |
| | основание государственной регистрации: | 'Выписка № 5938069659 из постановления № 154997398/7739 (ИП № 3260/22/77039-ИП от 2022-01-20, возбужденный на основании ИД: № ФС 037924976 от 2021-09-24, выдавший орган: Арбитражный суд города Москвы)' №154997398/7739 от 31.01.2022, МОСП по ОИПНХ ГУФССП России по г. Москве |
| 3.1.5. | вид: | Запрещение регистрации |
| | дата государственной регистрации: | 14.02.2022 |
| | номер государственной регистрации: | 77:06:0012015:1270-77/055/2022-6 |
| | срок, на который установлено ограничение прав и обременение объекта недвижимости: | |
| | лицо, в пользу которого установлено ограничение прав и обременение объекта недвижимости: | Не определено |
| | основание государственной регистрации: | 'Выписка № 5955830685 из постановления № 155431354/7739 (ИП № 6042/20/77039-ИП от 2020-01-27, возбужденный на основании ИД: № ФС 033132321 от 2019-08-14, выдавший орган: Арбитражный суд города Москвы)' №155431354/7739 от 07.02.2022, МОСП по ОИПНХ ГУФССП России по г. Москве |
| Государственный регистратор | | ФГИС ЕГРН |
| полное наименование должности | | инициалы, фамилия |
| | | подпись |

М.П.

| | | | |
|------------------------------------------------------------------------------------------|----------------------------------------------------------------------------------------------------------------------------------------------------------------------------------------------------------------------------------------------------------------|----------------------------------------------------------------------------------------------------------------------------------------------------------------|----------------------------------|
| Здание | | | |
| вид объекта недвижимости | | | |
| Лист № ____ Раздела 2 | Всего листов раздела 2 : ____ | Всего разделов: ____ | |
| 26.07.2022 № 99/2022/483426044 | | | |
| Кадастровый номер: | | 77:06:0012015:1270 | |
| 3.1.6. | вид: | Запрещение регистрации | |
| | дата государственной регистрации: | 13.08.2020 | |
| | номер государственной регистрации: | 77:06:0012015:1270-77/055/2020-1 | |
| | срок, на который установлено ограничение прав и обременение объекта недвижимости: | | |
| | лицо, в пользу которого установлено ограничение прав и обременение объекта недвижимости: | не определено | |
| | основание государственной регистрации: | 'Постановление о запрете на совершение действий по регистрации' №772302612/7732 от 04.08.2020, Зюзинский ОСП, Зюзинский Отдел судебных приставов города Москвы | |
| | 3.1.7. | вид: | Запрещение регистрации |
| | | дата государственной регистрации: | 16.04.2019 |
| | | номер государственной регистрации: | 77:06:0012015:1270-77/005/2019-1 |
| | | срок, на который установлено ограничение прав и обременение объекта недвижимости: | |
| лицо, в пользу которого установлено ограничение прав и обременение объекта недвижимости: | | | |
| основание государственной регистрации: | | | |
| 5. | Заявленные в судебном порядке права требования: | данные отсутствуют | |
| 6. | Сведения о возражении в отношении зарегистрированного права: | данные отсутствуют | |
| 7. | Сведения о наличии решения об изъятии объекта недвижимости для государственных и муниципальных нужд: | данные отсутствуют | |
| 8. | Сведения о невозможности государственной регистрации без личного участия правообладателя или его законного представителя: | | |
| 9. | Правопритязания и сведения о наличии поступивших, но не рассмотренных заявлений о проведении государственной регистрации права (перехода, прекращения права), ограничения права или обременения объекта недвижимости, сделки в отношении объекта недвижимости: | данные отсутствуют | |
| 10. | Сведения об осуществлении государственной регистрации сделки, права, ограничения права без необходимого в силу закона согласия третьего лица, органа: | данные отсутствуют | |
| Государственный регистратор | | ФГИС ЕГРН | |
| полное наименование должности | | подпись | |
| | | инициалы, фамилия | |

М.П.

Выписка из Единого государственного реестра недвижимости об объекте недвижимости
Описание местоположения объекта недвижимости

| | | | |
|-----------------------------------------------------------------------------------------------|--------------------------------------|---------------------------|----------------------------|
| Здание | | | |
| вид объекта недвижимости | | | |
| Лист № ____ Раздела <u>5</u> | Всего листов раздела <u>5</u> : ____ | Всего разделов: ____ | Всего листов выписки: ____ |
| 26.07.2022 № 99/2022/483426044 | | | |
| Кадастровый номер: | | 77:06:0012015:1270 | |
| Схема расположения объекта недвижимости (части объекта недвижимости) на земельном участке(ах) | | | |
|  | | | |
| Масштаб 1: | Условные обозначения: | | |
| Государственный регистратор | | ФГИС ЕГРН | |
| полное наименование должности | | подпись | инициалы, фамилия |

М.П.

Выписка из Единого государственного реестра недвижимости об объекте недвижимости
Описание местоположения объекта недвижимости

| Здание | | | | | | |
|-----------------------------------------------------------------------------------------|--------------------|----------------------------------------|--------------------|---------------------------------------------------------------------------------------|----------------------------|-------------------|
| вид объекта недвижимости | | | | | | |
| Лист № | Раздела 5.1 | Всего листов раздела 5.1 : ____ | | Всего разделов: ____ | Всего листов выписки: ____ | |
| 26.07.2022 № 99/2022/483426044 | | | | | | |
| Кадастровый номер: | | | | 77:06:0012015:1270 | | |
| 1. Сведения о координатах характерных точек контура объекта недвижимости | | | | | | |
| Система координат: СК кадастрового округа | | | | | | |
| Зона № | | | | | | |
| Номер точки | Координаты, м | | Радиус, м | Средняя квадратическая погрешность определения координат характерных точек контура, м | Глубина, высота, м | |
| | X | Y | | | Н1 | Н2 |
| 1 | 2 | 3 | 4 | 5 | 6 | 7 |
| 1 | -13767.08 | 5058.36 | данные отсутствуют | данные отсутствуют | | |
| 2 | -13762.11 | 5055.69 | данные отсутствуют | данные отсутствуют | | |
| 3 | -13759.94 | 5059.8 | данные отсутствуют | данные отсутствуют | | |
| 4 | -13764.9 | 5062.43 | данные отсутствуют | данные отсутствуют | | |
| 5 | -13767.2 | 5058.38 | данные отсутствуют | данные отсутствуют | | |
| 1 | -13767.08 | 5058.36 | данные отсутствуют | данные отсутствуют | | |
| 2. Сведения о предельных высоте и глубине конструктивных элементов объекта недвижимости | | | | | | |
| Предельная глубина конструктивных элементов объекта недвижимости, м | | | | данные отсутствуют | | |
| Предельная высота конструктивных элементов объекта недвижимости, м | | | | данные отсутствуют | | |
| Государственный регистратор | | | | | | ФГИС ЕГРН |
| полное наименование должности | | | | подпись | | инициалы, фамилия |

М.П.

Выписка из Единого государственного реестра недвижимости об объекте недвижимости

Описание местоположения объекта недвижимости

| | | | |
|---------------------------------------|--------------------------------------|---------------------------|--------------------------|
| Здание | | | |
| вид объекта недвижимости | | | |
| Лист № __ Раздела 5.1 | Всего листов раздела 5.1 : __ | Всего разделов: __ | Всего листов выписки: __ |
| 26.07.2022 № 99/2022/483426044 | | | |
| Кадастровый номер: | | 77:06:0012015:1270 | |

3. Сведения о характерных точках пересечения контура объекта недвижимости с контуром (контурами) иных зданий, сооружений, объектов незавершенного строительства

Система координат: СК кадастрового округа

Зона №

| Номера характерных точек контура | Координаты, м | | Средняя квадратическая погрешность определения координат характерных точек контура, м | Глубина, высота, м | | Кадастровые номера иных объектов недвижимости, с контурами которых пересекается контур данного объекта недвижимости |
|----------------------------------|---------------|---|---------------------------------------------------------------------------------------|--------------------|----|---------------------------------------------------------------------------------------------------------------------|
| | X | Y | | H1 | H2 | |
| 1 | 2 | 3 | 4 | 5 | 6 | 7 |
| | | | | | | |

| | | |
|-------------------------------|---------|-------------------|
| Государственный регистратор | | ФГИС ЕГРН |
| полное наименование должности | подпись | инициалы, фамилия |

М.П.

Выписка из Единого государственного реестра недвижимости об объекте недвижимости
Перечень помещений, машино-мест, расположенных в здании, сооружении

| Здание | | | | | | |
|---------------------------------------|-------------------------------------------|------------------------------------|----------------------------------------------------------------|---------------------------|--------------------------------|--------------------------|
| вид объекта недвижимости | | | | | | |
| Лист № __ Раздела <u>7</u> | | Всего листов раздела <u>7</u> : __ | | Всего разделов: __ | | Всего листов выписки: __ |
| 26.07.2022 № 99/2022/483426044 | | | | | | |
| Кадастровый номер: | | | | 77:06:0012015:1270 | | |
| № п/п | Кадастровый номер помещения, машино-места | Номер этажа (этажей) | Обозначение (номер) помещения, машино-места на поэтажном плане | Назначение помещения | Вид разрешенного использования | Площадь, м ² |
| 1 | 77:06:0012015:3562 | Этаж № 1 | 2900648/0001 | данные отсутствуют | данные отсутствуют | 19.7 |
| Государственный регистратор | | | | ФГИС ЕГРН | | |
| полное наименование должности | | | | подпись | инициалы, фамилия | |

М.П.

ФГИС ЕГРН

полное наименование органа регистрации прав

Раздел 1

Выписка из Единого государственного реестра недвижимости об объекте недвижимости
Сведения о характеристиках объекта недвижимости

На основании запроса от 26.07.2022 г., поступившего на рассмотрение 26.07.2022 г., сообщаем, что согласно записям Единого государственного реестра недвижимости:

| | | |
|-------------------------------------------------------|-----------------------------------------------------|---------------------|
| Здание | | |
| вид объекта недвижимости | | |
| Лист № ___ Раздела 1 | Всего листов раздела 1 : ___ | Всего разделов: ___ |
| Всего листов выписки: ___ | | |
| 26.07.2022 № 99/2022/483425590 | | |
| Кадастровый номер: | 77:06:0012015:1271 | |
| Номер кадастрового квартала: | 77:06:0012015 | |
| Дата присвоения кадастрового номера: | 26.05.2012 | |
| Ранее присвоенный государственный учетный номер: | Инвентарный номер: 2900649, Условный номер: 2900649 | |
| Адрес: | г Москва, Улица Большая Бутовская, вл 11, строен 7 | |
| Площадь, м ² : | 19.4 | |
| Назначение: | Нежилое здание | |
| Наименование: | Здание | |
| Количество этажей, в том числе подземных этажей: | 1 | |
| Материал наружных стен: | Деревянные | |
| Год ввода в эксплуатацию по завершении строительства: | 1987 | |
| Год завершения строительства: | 1987 | |
| Кадастровая стоимость, руб.: | 525473.83 | |
| Государственный регистратор | | ФГИС ЕГРН |
| полное наименование должности | подпись | инициалы, фамилия |

М.П.

Выписка из Единого государственного реестра недвижимости об объекте недвижимости
Сведения о характеристиках объекта недвижимости

На основании запроса от 26.07.2022 г., поступившего на рассмотрение 26.07.2022 г., сообщаем, что согласно записям Единого государственного реестра недвижимости:

| | | |
|--------------------------------------------------------------------------------------------------------------------------------------------------------|------------------------------------------------------------------------------------------------------------------------------------------------------------------------------------------------------------------------------------------------------------------------------------------------------------------------------------------------------------------------------------------------------------------------------------------------------------------------------------------------------------------|----------------------------|
| Здание | | |
| вид объекта недвижимости | | |
| Лист № <u> </u> Раздела <u>1</u> | Всего листов раздела <u>1</u> : <u> </u> | Всего разделов: <u> </u> |
| 26.07.2022 № 99/2022/483425590 | | |
| Кадастровый номер: | 77:06:0012015:1271 | |
| Кадастровые номера иных объектов недвижимости, в пределах которых расположен объект недвижимости: | 77:06:0012015:7511 | |
| Кадастровые номера помещений, машино-мест, расположенных в здании или сооружении: | 77:06:0012015:3563 | |
| Кадастровые номера объектов недвижимости, из которых образован объект недвижимости: | данные отсутствуют | |
| Кадастровые номера образованных объектов недвижимости: | данные отсутствуют | |
| Сведения о включении объекта недвижимости в состав предприятия как имущественного комплекса: | | |
| Сведения о включении объекта недвижимости в состав единого недвижимого комплекса: | | |
| Кадастровый номер земельного участка, если входящие в состав единого недвижимого комплекса объекты недвижимости расположены на одном земельном участке | данные отсутствуют | |
| Виды разрешенного использования: | данные отсутствуют | |
| Сведения о включении объекта недвижимости в реестр объектов культурного наследия: | данные отсутствуют | |
| Сведения о кадастровом инженере: | данные отсутствуют | |
| Статус записи об объекте недвижимости: | Сведения об объекте недвижимости имеют статус "актуальные, ранее учтенные" | |
| Особые отметки: | Сведения о назначении, количестве этажей, в том числе подземных этажей имеют статус «Актуальные незасвидетельствованные». Право (ограничение права, обременение объекта недвижимости) зарегистрировано на данный объект недвижимости с назначением отсутствует, количеством этажей, в том числе подземных этажей отсутствует. Сведения необходимые для заполнения раздела 6 отсутствуют. Сведения необходимые для заполнения раздела 6.1 отсутствуют. Сведения необходимые для заполнения раздела 8 отсутствуют. | |
| Получатель выписки: | Казанкова Елена Владимировна | |
| Государственный регистратор | | ФГИС ЕГРН |
| полное наименование должности | подпись | инициалы, фамилия |

М.П.

Выписка из Единого государственного реестра недвижимости об объекте недвижимости
Сведения о зарегистрированных правах

| | | |
|------------------------------------------------------|------------------------------------------------------------------------------------------|----------------------------------------------------------------------------------------------------------------------------------------------------------------------------------------------------------------------------------------------------------------------------------|
| Здание | | |
| вид объекта недвижимости | | |
| Лист № ____ Раздела <u>2</u> | Всего листов раздела <u>2</u> : ____ | Всего разделов: ____ |
| Всего листов выписки: ____ | | |
| 26.07.2022 № 99/2022/483425590 | | |
| Кадастровый номер: | | 77:06:0012015:1271 |
| 1. | Правообладатель (правообладатели): | 1.1. Закрытое акционерное общество "Уют кемпинг Бутово", ИНН: 7737101719 |
| 2. | Вид, номер и дата государственной регистрации права: | 2.1. Собственность, № 77-77-12/006/2013-343 от 30.08.2013 |
| Ограничение прав и обременение объекта недвижимости: | | |
| 3.1.1. | вид: | Запрещение регистрации |
| | дата государственной регистрации: | 16.04.2019 |
| | номер государственной регистрации: | 77:06:0012015:1271-77/005/2019-1 |
| | срок, на который установлено ограничение прав и обременение объекта недвижимости: | |
| | лицо, в пользу которого установлено ограничение прав и обременение объекта недвижимости: | |
| | основание государственной регистрации: | |
| 3.1.2. | вид: | Запрещение регистрации |
| | дата государственной регистрации: | 01.02.2022 |
| | номер государственной регистрации: | 77:06:0012015:1271-77/055/2022-5 |
| | срок, на который установлено ограничение прав и обременение объекта недвижимости: | |
| | лицо, в пользу которого установлено ограничение прав и обременение объекта недвижимости: | Не определено |
| | основание государственной регистрации: | "Выписка № 5938069659 из постановления № 154997398/7739 (ИП № 3260/22/77039-ИП от 2022-01-20, возбужденный на основании ИД: № ФС 037924976 от 2021-09-24, выдавший орган: Арбитражный суд города Москвы) №154997398/7739 от 31.01.2022, МОСП по ОИПНХ ГУФССП России по г. Москве |
| Государственный регистратор | | ФГИС ЕГРН |
| полное наименование должности | | инициалы, фамилия |
| | | подпись |

М.П.

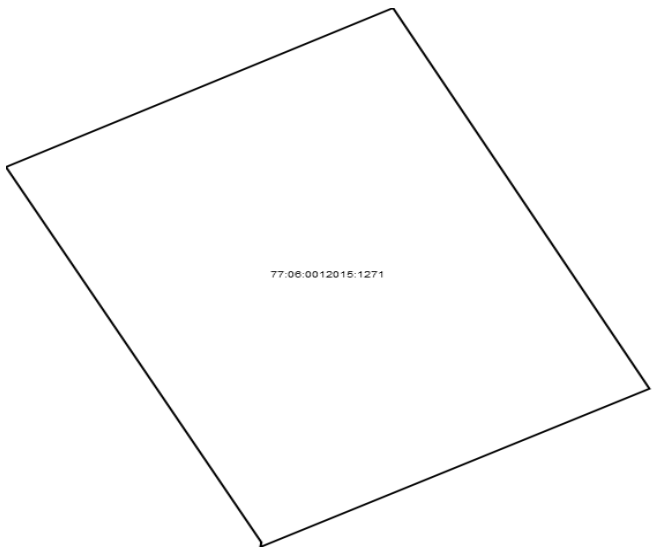
| | | |
|--------------------------------|------------------------------------------------------------------------------------------|----------------------------------------------------------------------------------------------------------------------------------------------------------------------------------------------------------------------------------------------------------------------------------------|
| Здание | | |
| вид объекта недвижимости | | |
| Лист № ____ Раздела 2 | Всего листов раздела 2 : ____ | Всего разделов: ____ |
| 26.07.2022 № 99/2022/483425590 | | |
| Кадастровый номер: | | 77:06:0012015:1271 |
| 3.1.3. | вид: | Запрещение регистрации |
| | дата государственной регистрации: | 13.05.2020 |
| | номер государственной регистрации: | 77:06:0012015:1271-77/003/2020-2 |
| | срок, на который установлено ограничение прав и обременение объекта недвижимости: | |
| | лицо, в пользу которого установлено ограничение прав и обременение объекта недвижимости: | |
| | основание государственной регистрации: | |
| 3.1.4. | вид: | Запрещение регистрации |
| | дата государственной регистрации: | 13.08.2020 |
| | номер государственной регистрации: | 77:06:0012015:1271-77/055/2020-1 |
| | срок, на который установлено ограничение прав и обременение объекта недвижимости: | |
| | лицо, в пользу которого установлено ограничение прав и обременение объекта недвижимости: | не определено |
| | основание государственной регистрации: | Постановление о запрете на совершение действий по регистрации' №772302612/7732 от 04.08.2020, Зюзинский ОСП, Зюзинский Отдел судебных приставов города Москвы |
| 3.1.5. | вид: | Запрещение регистрации |
| | дата государственной регистрации: | 10.12.2020 |
| | номер государственной регистрации: | 77:06:0012015:1271-77/055/2020-2 |
| | срок, на который установлено ограничение прав и обременение объекта недвижимости: | |
| | лицо, в пользу которого установлено ограничение прав и обременение объекта недвижимости: | не определено |
| | основание государственной регистрации: | ' Выписка № 5185118550 из постановления № 141946085/7739 (ИП № 6042/20/77039-ИП от 2020-01-27, возбужденный на основании ИЛ: ФС № ФС 033132321 от 2019-08-14, выдавший орган: Арбитражный суд города Москвы) ' №141946085/7739 от 07.12.2020, МОСП по ОИПНХ ГУФССП России по г. Москве |
| Государственный регистратор | | ФГИС ЕГРН |
| полное наименование должности | | инициалы, фамилия |

М.П.

| | | |
|---------------------------------------|----------------------------------------------------------------------------------------------------------------------------------------------------------------------------------------------------------------------------------------------------------------|-----------------------------------------------------------------------------------------------------------------------------------------------------------------------------------------------------------------------------------------------------------------------------------|
| Здание | | |
| вид объекта недвижимости | | |
| Лист № ____ Раздела 2 | Всего листов раздела 2 : ____ | Всего разделов: ____ |
| 26.07.2022 № 99/2022/483425590 | | |
| Кадастровый номер: | | 77:06:0012015:1271 |
| 3.1.6. | вид: | Запрещение регистрации |
| | дата государственной регистрации: | 14.02.2022 |
| | номер государственной регистрации: | 77:06:0012015:1271-77/055/2022-6 |
| | срок, на который установлено ограничение прав и обременение объекта недвижимости: | |
| | лицо, в пользу которого установлено ограничение прав и обременение объекта недвижимости: | Не определено |
| | основание государственной регистрации: | 'Выписка № 5955830685 из постановления № 155431354/7739 (ИП № 6042/20/77039-ИП от 2020-01-27, возбужденный на основании ИД: № ФС 033132321 от 2019-08-14, выдавший орган: Арбитражный суд города Москвы)' №155431354/7739 от 07.02.2022, МОСП по ОИПНХ ГУФССП России по г. Москве |
| 3.1.7. | вид: | Запрещение регистрации |
| | дата государственной регистрации: | 08.02.2021 |
| | номер государственной регистрации: | 77:06:0012015:1271-77/055/2021-4 |
| | срок, на который установлено ограничение прав и обременение объекта недвижимости: | |
| | лицо, в пользу которого установлено ограничение прав и обременение объекта недвижимости: | не определено |
| | основание государственной регистрации: | 'Выписка №5316120675 из постановления №789123681/7732 (ИП № 53059/20/77032-ИП Дата возбуждения ИП 2020-06-09, возбужденный на основании ИД: фс 033132322 Дата ИД 2019-08-14, выдавший орган: Арбитражный суд города Москвы)' №789123681/7732 от 03.02.2021, Зюзинский ОСП |
| 5. | Заявленные в судебном порядке права требования: | данные отсутствуют |
| 6. | Сведения о возражении в отношении зарегистрированного права: | данные отсутствуют |
| 7. | Сведения о наличии решения об изъятии объекта недвижимости для государственных и муниципальных нужд: | данные отсутствуют |
| 8. | Сведения о невозможности государственной регистрации без личного участия правообладателя или его законного представителя: | |
| 9. | Правопритязания и сведения о наличии поступивших, но не рассмотренных заявлений о проведении государственной регистрации права (перехода, прекращения права), ограничения права или обременения объекта недвижимости, сделки в отношении объекта недвижимости: | данные отсутствуют |
| 10. | Сведения об осуществлении государственной регистрации сделки, права, ограничения права без необходимого в силу закона согласия третьего лица, органа: | данные отсутствуют |
| Государственный регистратор | | ФГИС ЕГРН |
| полное наименование должности | | подпись |
| | | инициалы, фамилия |

М.П.

Выписка из Единого государственного реестра недвижимости об объекте недвижимости
Описание местоположения объекта недвижимости

| | | | |
|-----------------------------------------------------------------------------------------------|--------------------------------------|---------------------------|----------------------------|
| Здание | | | |
| вид объекта недвижимости | | | |
| Лист № ____ Раздела <u>5</u> | Всего листов раздела <u>5</u> : ____ | Всего разделов: ____ | Всего листов выписки: ____ |
| 26.07.2022 № 99/2022/483425590 | | | |
| Кадастровый номер: | | 77:06:0012015:1271 | |
| Схема расположения объекта недвижимости (части объекта недвижимости) на земельном участке(ах) | | | |
|  | | | |
| Масштаб 1: | Условные обозначения: | | |
| Государственный регистратор | | | ФГИС ЕГРН |
| полное наименование должности | | подпись | инициалы, фамилия |

М.П.

Выписка из Единого государственного реестра недвижимости об объекте недвижимости

Описание местоположения объекта недвижимости

| Здание | | | | | | |
|-----------------------------------------------------------------------------------------|---------------|----------------------------------------|--------------------|---------------------------------------------------------------------------------------|--------------------|----------------------------|
| вид объекта недвижимости | | | | | | |
| Лист № ____ Раздела 5.1 | | Всего листов раздела 5.1 : ____ | | Всего разделов: ____ | | Всего листов выписки: ____ |
| 26.07.2022 № 99/2022/483425590 | | | | | | |
| Кадастровый номер: | | | | 77:06:0012015:1271 | | |
| 1. Сведения о координатах характерных точек контура объекта недвижимости | | | | | | |
| Система координат: СК кадастрового округа | | | | | | |
| Зона № | | | | | | |
| Номер точки | Координаты, м | | Радиус, м | Средняя квадратическая погрешность определения координат характерных точек контура, м | Глубина, высота, м | |
| | X | Y | | | Н1 | Н2 |
| 1 | 2 | 3 | 4 | 5 | 6 | 7 |
| 1 | -13777.14 | 5064.32 | данные отсутствуют | данные отсутствуют | | |
| 2 | -13772.23 | 5061.72 | данные отсутствуют | данные отсутствуют | | |
| 3 | -13770.15 | 5065.66 | данные отсутствуют | данные отсутствуют | | |
| 4 | -13775.13 | 5068.27 | данные отсутствуют | данные отсутствуют | | |
| 5 | -13777.2 | 5064.31 | данные отсутствуют | данные отсутствуют | | |
| 1 | -13777.14 | 5064.32 | данные отсутствуют | данные отсутствуют | | |
| 2. Сведения о предельных высоте и глубине конструктивных элементов объекта недвижимости | | | | | | |
| Предельная глубина конструктивных элементов объекта недвижимости, м | | | | данные отсутствуют | | |
| Предельная высота конструктивных элементов объекта недвижимости, м | | | | данные отсутствуют | | |
| Государственный регистратор | | | | | | ФГИС ЕГРН |
| полное наименование должности | | | | подпись | | инициалы, фамилия |

М.П.

Выписка из Единого государственного реестра недвижимости об объекте недвижимости

Описание местоположения объекта недвижимости

| | | | |
|---------------------------------------|--------------------------------------|---------------------------|--------------------------|
| Здание | | | |
| вид объекта недвижимости | | | |
| Лист № __ Раздела 5.1 | Всего листов раздела 5.1 : __ | Всего разделов: __ | Всего листов выписки: __ |
| 26.07.2022 № 99/2022/483425590 | | | |
| Кадастровый номер: | | 77:06:0012015:1271 | |

3. Сведения о характерных точках пересечения контура объекта недвижимости с контуром (контурами) иных зданий, сооружений, объектов незавершенного строительства

Система координат: СК кадастрового округа

Зона №

| Номера характерных точек контура | Координаты, м | | Средняя квадратическая погрешность определения координат характерных точек контура, м | Глубина, высота, м | | Кадастровые номера иных объектов недвижимости, с контурами которых пересекается контур данного объекта недвижимости |
|----------------------------------|---------------|---|---------------------------------------------------------------------------------------|--------------------|----|---------------------------------------------------------------------------------------------------------------------|
| | X | Y | | H1 | H2 | |
| 1 | 2 | 3 | 4 | 5 | 6 | 7 |
| | | | | | | |

| | | |
|-------------------------------|---------|-------------------|
| Государственный регистратор | | ФГИС ЕГРН |
| полное наименование должности | подпись | инициалы, фамилия |

М.П.

Выписка из Единого государственного реестра недвижимости об объекте недвижимости
Перечень помещений, машино-мест, расположенных в здании, сооружении

| Здание | | | | | | |
|---------------------------------------|-------------------------------------------|------------------------------------|----------------------------------------------------------------|---------------------------|--------------------------------|--------------------------|
| вид объекта недвижимости | | | | | | |
| Лист № __ Раздела <u>7</u> | | Всего листов раздела <u>7</u> : __ | | Всего разделов: __ | | Всего листов выписки: __ |
| 26.07.2022 № 99/2022/483425590 | | | | | | |
| Кадастровый номер: | | | | 77:06:0012015:1271 | | |
| № п/п | Кадастровый номер помещения, машино-места | Номер этажа (этажей) | Обозначение (номер) помещения, машино-места на поэтажном плане | Назначение помещения | Вид разрешенного использования | Площадь, м ² |
| 1 | 77:06:0012015:3563 | Этаж № 1 | 2900649/0001 | данные отсутствуют | данные отсутствуют | 19.4 |
| Государственный регистратор | | | | ФГИС ЕГРН | | |
| полное наименование должности | | | | подпись | инициалы, фамилия | |

М.П.

ФГИС ЕГРН

полное наименование органа регистрации прав

Раздел 1

Выписка из Единого государственного реестра недвижимости об объекте недвижимости
Сведения о характеристиках объекта недвижимости

На основании запроса от 26.07.2022 г., поступившего на рассмотрение 26.07.2022 г., сообщаем, что согласно записям Единого государственного реестра недвижимости:

| | | |
|-------------------------------------------------------|--------------------------------------------------------------------------------------------|---------------------|
| Здание | | |
| вид объекта недвижимости | | |
| Лист № ___ Раздела 1 | Всего листов раздела 1 : ___ | Всего разделов: ___ |
| Всего листов выписки: ___ | | |
| 26.07.2022 № 99/2022/483424224 | | |
| Кадастровый номер: | 77:06:0012015:1272 | |
| Номер кадастрового квартала: | 77:06:0012015 | |
| Дата присвоения кадастрового номера: | 26.05.2012 | |
| Ранее присвоенный государственный учетный номер: | Инвентарный номер: 2900650, Условный номер: 2900650, Условный номер: 77-77-12/006/2013-327 | |
| Адрес: | г Москва, Улица Большая Бутовская, вл 11, строен 8 | |
| Площадь, м²: | 19.5 | |
| Назначение: | Нежилое здание | |
| Наименование: | Здание | |
| Количество этажей, в том числе подземных этажей: | 1 | |
| Материал наружных стен: | Деревянные | |
| Год ввода в эксплуатацию по завершении строительства: | 1987 | |
| Год завершения строительства: | 1987 | |
| Кадастровая стоимость, руб.: | 528182.46 | |
| Государственный регистратор | | ФГИС ЕГРН |
| полное наименование должности | подпись | инициалы, фамилия |

М.П.

Выписка из Единого государственного реестра недвижимости об объекте недвижимости
Сведения о характеристиках объекта недвижимости

На основании запроса от 26.07.2022 г., поступившего на рассмотрение 26.07.2022 г., сообщаем, что согласно записям Единого государственного реестра недвижимости:

| | | | |
|--------------------------------------------------------------------------------------------------------------------------------------------------------|------------------------------------------------------------------------------------------------------------------------------------------------------------------------------------------------------------------------------------------------------------------------------------------------------------------------------------------------------------------------------------------------------------------------------------------------------------------------------------------------------------------|---------------------------|--------------------------|
| Здание | | | |
| вид объекта недвижимости | | | |
| Лист № __ Раздела 1 | Всего листов раздела 1 : __ | Всего разделов: __ | Всего листов выписки: __ |
| 26.07.2022 № 99/2022/483424224 | | | |
| Кадастровый номер: | | 77:06:0012015:1272 | |
| Кадастровые номера иных объектов недвижимости, в пределах которых расположен объект недвижимости: | 77:06:0012015:7511 | | |
| Кадастровые номера помещений, машино-мест, расположенных в здании или сооружении: | 77:06:0012015:3564 | | |
| Кадастровые номера объектов недвижимости, из которых образован объект недвижимости: | данные отсутствуют | | |
| Кадастровые номера образованных объектов недвижимости: | данные отсутствуют | | |
| Сведения о включении объекта недвижимости в состав предприятия как имущественного комплекса: | | | |
| Сведения о включении объекта недвижимости в состав единого недвижимого комплекса: | | | |
| Кадастровый номер земельного участка, если входящие в состав единого недвижимого комплекса объекты недвижимости расположены на одном земельном участке | данные отсутствуют | | |
| Виды разрешенного использования: | данные отсутствуют | | |
| Сведения о включении объекта недвижимости в реестр объектов культурного наследия: | данные отсутствуют | | |
| Сведения о кадастровом инженерере: | данные отсутствуют | | |
| Статус записи об объекте недвижимости: | Сведения об объекте недвижимости имеют статус "актуальные, ранее учтенные" | | |
| Особые отметки: | Сведения о назначении, количестве этажей, в том числе подземных этажей имеют статус «Актуальные незасвидетельствованные». Право (ограничение права, обременение объекта недвижимости) зарегистрировано на данный объект недвижимости с назначением отсутствует, количеством этажей, в том числе подземных этажей отсутствует. Сведения необходимые для заполнения раздела 6 отсутствуют. Сведения необходимые для заполнения раздела 6.1 отсутствуют. Сведения необходимые для заполнения раздела 8 отсутствуют. | | |
| Получатель выписки: | Казанкова Елена Владимировна | | |
| Государственный регистратор | | | ФГИС ЕГРН |
| полное наименование должности | | подпись | инициалы, фамилия |

М.П.

Выписка из Единого государственного реестра недвижимости об объекте недвижимости
Сведения о зарегистрированных правах

| | | | |
|------------------------------------------------------------------------------------------|-----------------------------------------------------------------------------------------------------------------------------------------------------------------------------------------------------------------------------------------------------------------------------------|------------------------------------------------------------------------------------------|--------------------------------------------------------------------------------------------------------------------------------------------------------------------------------------------------------------------------------------------------------------------------------------|
| Здание | | | |
| вид объекта недвижимости | | | |
| Лист № ____ Раздела <u>2</u> | Всего листов раздела <u>2</u> : ____ | Всего разделов: ____ | Всего листов выписки: ____ |
| 26.07.2022 № 99/2022/483424224 | | | |
| Кадастровый номер: | | 77:06:0012015:1272 | |
| 1. | Правообладатель (правообладатели): | 1.1. | Закрытое акционерное общество "Уют кемпинг Бутово", ИНН: 7737101719 |
| 2. | Вид, номер и дата государственной регистрации права: | 2.1. | Собственность, № 77-77-12/006/2013-327 от 30.08.2013 |
| 3. | Ограничение прав и обременение объекта недвижимости: | | |
| | 3.1.1. | вид: | Запрещение регистрации |
| | | дата государственной регистрации: | 10.12.2020 |
| | | номер государственной регистрации: | 77:06:0012015:1272-77/055/2020-2 |
| | | срок, на который установлено ограничение прав и обременение объекта недвижимости: | |
| | | лицо, в пользу которого установлено ограничение прав и обременение объекта недвижимости: | не определено |
| | | основание государственной регистрации: | 'Выписка № 5185118550 из постановления № 141946085/7739 (ИП № 6042/20/77039-ИП от 2020-01-27, возбужденный на основании ИЛ: ФС № ФС 033132321 от 2019-08-14, выдавший орган: Арбитражный суд города Москвы)' №141946085/7739 от 07.12.2020, МОСП по ОИПНХ ГУФССП России по г. Москве |
| | 3.1.2. | вид: | Запрещение регистрации |
| | | дата государственной регистрации: | 01.02.2022 |
| | | номер государственной регистрации: | 77:06:0012015:1272-77/055/2022-5 |
| срок, на который установлено ограничение прав и обременение объекта недвижимости: | | | |
| лицо, в пользу которого установлено ограничение прав и обременение объекта недвижимости: | Не определено | | |
| основание государственной регистрации: | 'Выписка № 5938069659 из постановления № 154997398/7739 (ИП № 3260/22/77039-ИП от 2022-01-20, возбужденный на основании ИД: № ФС 037924976 от 2021-09-24, выдавший орган: Арбитражный суд города Москвы)' №154997398/7739 от 31.01.2022, МОСП по ОИПНХ ГУФССП России по г. Москве | | |
| Государственный регистратор | | | ФГИС ЕГРН |
| полное наименование должности | | подпись | инициалы, фамилия |

М.П.

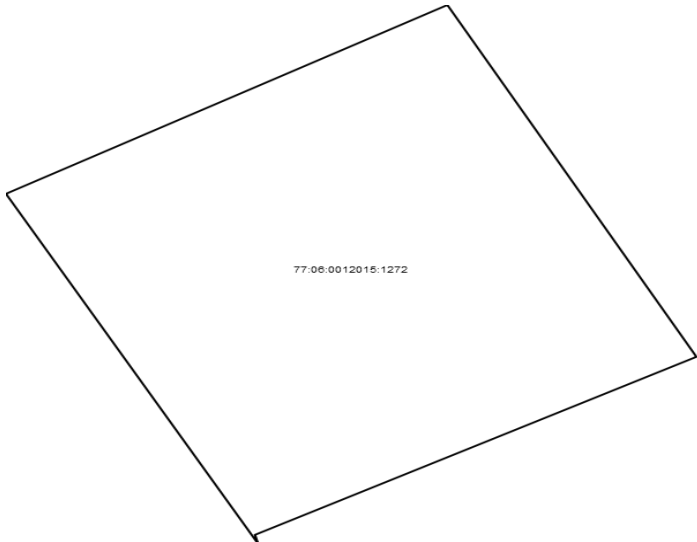
| | | | |
|------------------------------------------------------------------------------------------|------------------------------------------------------------------------------------------|----------------------------------------------------------------------------------------------------------------------------------------------------------------------------------------------------------------------------------------------------------------------------|----------------------------------|
| Здание | | | |
| вид объекта недвижимости | | | |
| Лист № ____ Раздела 2 | Всего листов раздела 2 : ____ | Всего разделов: ____ | |
| 26.07.2022 № 99/2022/483424224 | | | |
| Кадастровый номер: | | 77:06:0012015:1272 | |
| 3.1.3. | вид: | Запрещение регистрации | |
| | дата государственной регистрации: | 08.02.2021 | |
| | номер государственной регистрации: | 77:06:0012015:1272-77/055/2021-4 | |
| | срок, на который установлено ограничение прав и обременение объекта недвижимости: | | |
| | лицо, в пользу которого установлено ограничение прав и обременение объекта недвижимости: | не определено | |
| | основание государственной регистрации: | 'Выписка №5316120675 из постановления №789123681/7732 (ИП № 53059/20/77032-ИП Дата возбуждения ИП 2020-06-09, возбужденный на основании ИД: фс 033132322 Дата ИД 2019-08-14, выдавший орган: Арбитражный суд города Москвы) ' №789123681/7732 от 03.02.2021, Зюзинский ОСП | |
| | 3.1.4. | вид: | Запрещение регистрации |
| | | дата государственной регистрации: | 16.04.2019 |
| | | номер государственной регистрации: | 77:06:0012015:1272-77/005/2019-1 |
| | | срок, на который установлено ограничение прав и обременение объекта недвижимости: | |
| | | лицо, в пользу которого установлено ограничение прав и обременение объекта недвижимости: | |
| | | основание государственной регистрации: | |
| | 3.1.5. | вид: | Запрещение регистрации |
| | | дата государственной регистрации: | 13.05.2020 |
| | | номер государственной регистрации: | 77:06:0012015:1272-77/003/2020-2 |
| срок, на который установлено ограничение прав и обременение объекта недвижимости: | | | |
| лицо, в пользу которого установлено ограничение прав и обременение объекта недвижимости: | | | |
| основание государственной регистрации: | | | |
| Государственный регистратор | | ФГИС ЕГРН | |
| полное наименование должности | | инициалы, фамилия | |

М.П.

| | | | |
|--------------------------------|----------------------------------------------------------------------------------------------------------------------------------------------------------------------------------------------------------------------------------------------------------------|---------------------------------------------------------------------------------------------------------------------------------------------------------------|-----------------------------------------------------------------------------------------------------------------------------------------------------------------------------------------------------------------------------------------------------------------------------------|
| Здание | | | |
| вид объекта недвижимости | | | |
| Лист № ____ Раздела 2 | Всего листов раздела 2 : ____ | Всего разделов: ____ | |
| 26.07.2022 № 99/2022/483424224 | | | |
| Кадастровый номер: | | 77:06:0012015:1272 | |
| 3.1.6. | вид: | Запрещение регистрации | |
| | дата государственной регистрации: | 13.08.2020 | |
| | номер государственной регистрации: | 77:06:0012015:1272-77/055/2020-1 | |
| | срок, на который установлено ограничение прав и обременение объекта недвижимости: | | |
| | лицо, в пользу которого установлено ограничение прав и обременение объекта недвижимости: | не определено | |
| | основание государственной регистрации: | Постановление о запрете на совершение действий по регистрации' №772302612/7732 от 04.08.2020, Зюзинский ОСП, Зюзинский Отдел судебных приставов города Москвы | |
| | 3.1.7. | вид: | Запрещение регистрации |
| | | дата государственной регистрации: | 14.02.2022 |
| | | номер государственной регистрации: | 77:06:0012015:1272-77/055/2022-6 |
| | | срок, на который установлено ограничение прав и обременение объекта недвижимости: | |
| | | лицо, в пользу которого установлено ограничение прав и обременение объекта недвижимости: | Не определено |
| | | основание государственной регистрации: | 'Выписка № 5955830685 из постановления № 155431354/7739 (ИП № 6042/20/77039-ИП от 2020-01-27, возбужденный на основании ИД: № ФС 033132321 от 2019-08-14, выдавший орган: Арбитражный суд города Москвы)' №155431354/7739 от 07.02.2022, МОСП по ОИПНХ ГУФССП России по г. Москве |
| 5. | Заявленные в судебном порядке права требования: | данные отсутствуют | |
| 6. | Сведения о возражении в отношении зарегистрированного права: | данные отсутствуют | |
| 7. | Сведения о наличии решения об изъятии объекта недвижимости для государственных и муниципальных нужд: | данные отсутствуют | |
| 8. | Сведения о невозможности государственной регистрации без личного участия правообладателя или его законного представителя: | | |
| 9. | Правопритязания и сведения о наличии поступивших, но не рассмотренных заявлений о проведении государственной регистрации права (перехода, прекращения права), ограничения права или обременения объекта недвижимости, сделки в отношении объекта недвижимости: | данные отсутствуют | |
| 10. | Сведения об осуществлении государственной регистрации сделки, права, ограничения права без необходимого в силу закона согласия третьего лица, органа: | данные отсутствуют | |
| Государственный регистратор | | ФГИС ЕГРН | |
| полное наименование должности | | подпись | |
| | | инициалы, фамилия | |

М.П.

Выписка из Единого государственного реестра недвижимости об объекте недвижимости
Описание местоположения объекта недвижимости

| | | | |
|-----------------------------------------------------------------------------------------------|--------------------------------------|---------------------------|----------------------------|
| Здание | | | |
| вид объекта недвижимости | | | |
| Лист № ____ Раздела <u>5</u> | Всего листов раздела <u>5</u> : ____ | Всего разделов: ____ | Всего листов выписки: ____ |
| 26.07.2022 № 99/2022/483424224 | | | |
| Кадастровый номер: | | 77:06:0012015:1272 | |
| Схема расположения объекта недвижимости (части объекта недвижимости) на земельном участке(ах) | | | |
|  | | | |
| Масштаб 1: | Условные обозначения: | | |
| Государственный регистратор | | | ФГИС ЕГРН |
| полное наименование должности | | подпись | инициалы, фамилия |

М.П.

Выписка из Единого государственного реестра недвижимости об объекте недвижимости
Описание местоположения объекта недвижимости

| Здание | | | | | | |
|-----------------------------------------------------------------------------------------|--------------------|----------------------------------------|--------------------|---------------------------------------------------------------------------------------|----------------------------|-------------------|
| вид объекта недвижимости | | | | | | |
| Лист № | Раздела 5.1 | Всего листов раздела 5.1 : ____ | | Всего разделов: ____ | Всего листов выписки: ____ | |
| 26.07.2022 № 99/2022/483424224 | | | | | | |
| Кадастровый номер: | | | | 77:06:0012015:1272 | | |
| 1. Сведения о координатах характерных точек контура объекта недвижимости | | | | | | |
| Система координат: СК кадастрового округа | | | | | | |
| Зона № | | | | | | |
| Номер точки | Координаты, м | | Радиус, м | Средняя квадратическая погрешность определения координат характерных точек контура, м | Глубина, высота, м | |
| | X | Y | | | H1 | H2 |
| 1 | 2 | 3 | 4 | 5 | 6 | 7 |
| 1 | -13787.78 | 5069.91 | данные отсутствуют | данные отсутствуют | | |
| 2 | -13783.57 | 5067.55 | данные отсутствуют | данные отсутствуют | | |
| 3 | -13781.3 | 5071.68 | данные отсутствуют | данные отсутствуют | | |
| 4 | -13785.53 | 5074.01 | данные отсутствуют | данные отсутствуют | | |
| 5 | -13787.67 | 5069.88 | данные отсутствуют | данные отсутствуют | | |
| 1 | -13787.78 | 5069.91 | данные отсутствуют | данные отсутствуют | | |
| 2. Сведения о предельных высоте и глубине конструктивных элементов объекта недвижимости | | | | | | |
| Предельная глубина конструктивных элементов объекта недвижимости, м | | | | данные отсутствуют | | |
| Предельная высота конструктивных элементов объекта недвижимости, м | | | | данные отсутствуют | | |
| Государственный регистратор | | | | | | ФГИС ЕГРН |
| полное наименование должности | | | | подпись | | инициалы, фамилия |

М.П.

Выписка из Единого государственного реестра недвижимости об объекте недвижимости

Описание местоположения объекта недвижимости

| | | | |
|---------------------------------------|--------------------------------------|---------------------------|--------------------------|
| Здание | | | |
| вид объекта недвижимости | | | |
| Лист № __ Раздела 5.1 | Всего листов раздела 5.1 : __ | Всего разделов: __ | Всего листов выписки: __ |
| 26.07.2022 № 99/2022/483424224 | | | |
| Кадастровый номер: | | 77:06:0012015:1272 | |

3. Сведения о характерных точках пересечения контура объекта недвижимости с контуром (контурами) иных зданий, сооружений, объектов незавершенного строительства

Система координат: СК кадастрового округа

Зона №

| Номера характерных точек контура | Координаты, м | | Средняя квадратическая погрешность определения координат характерных точек контура, м | Глубина, высота, м | | Кадастровые номера иных объектов недвижимости, с контурами которых пересекается контур данного объекта недвижимости |
|----------------------------------|---------------|---|---------------------------------------------------------------------------------------|--------------------|----|---------------------------------------------------------------------------------------------------------------------|
| | X | Y | | H1 | H2 | |
| 1 | 2 | 3 | 4 | 5 | 6 | 7 |
| | | | | | | |

| | | |
|-------------------------------|---------|-------------------|
| Государственный регистратор | | ФГИС ЕГРН |
| полное наименование должности | подпись | инициалы, фамилия |

М.П.

Выписка из Единого государственного реестра недвижимости об объекте недвижимости
Перечень помещений, машино-мест, расположенных в здании, сооружении

| Здание | | | | | | |
|---------------------------------------|-------------------------------------------|--------------------------------------|----------------------------------------------------------------|---------------------------|--------------------------------|----------------------------|
| вид объекта недвижимости | | | | | | |
| Лист № ____ Раздела <u>7</u> | | Всего листов раздела <u>7</u> : ____ | | Всего разделов: ____ | | Всего листов выписки: ____ |
| 26.07.2022 № 99/2022/483424224 | | | | | | |
| Кадастровый номер: | | | | 77:06:0012015:1272 | | |
| № п/п | Кадастровый номер помещения, машино-места | Номер этажа (этажей) | Обозначение (номер) помещения, машино-места на поэтажном плане | Назначение помещения | Вид разрешенного использования | Площадь, м ² |
| 1 | 77:06:0012015:3564 | Этаж № 1 | 2900650/0001 | данные отсутствуют | данные отсутствуют | 19.5 |
| Государственный регистратор | | | | ФГИС ЕГРН | | |
| полное наименование должности | | | | подпись | инициалы, фамилия | |

М.П.

ФГИС ЕГРН

полное наименование органа регистрации прав

Раздел 1

Выписка из Единого государственного реестра недвижимости об объекте недвижимости
Сведения о характеристиках объекта недвижимости

На основании запроса от 26.07.2022 г., поступившего на рассмотрение 26.07.2022 г., сообщаем, что согласно записям Единого государственного реестра недвижимости:

| | | |
|-------------------------------------------------------|-----------------------------------------------------|---------------------|
| Здание | | |
| вид объекта недвижимости | | |
| Лист № ___ Раздела 1 | Всего листов раздела 1 : ___ | Всего разделов: ___ |
| Всего листов выписки: ___ | | |
| 26.07.2022 № 99/2022/483404653 | | |
| Кадастровый номер: | 77:06:0012015:1273 | |
| Номер кадастрового квартала: | 77:06:0012015 | |
| Дата присвоения кадастрового номера: | 26.05.2012 | |
| Ранее присвоенный государственный учетный номер: | Инвентарный номер: 2900651, Условный номер: 2900651 | |
| Адрес: | г Москва, Улица Большая Бутовская, вл 11, строен 9 | |
| Площадь, м²: | 19.5 | |
| Назначение: | Нежилое здание | |
| Наименование: | Здание | |
| Количество этажей, в том числе подземных этажей: | 1 | |
| Материал наружных стен: | Деревянные | |
| Год ввода в эксплуатацию по завершении строительства: | 1987 | |
| Год завершения строительства: | 1987 | |
| Кадастровая стоимость, руб.: | 528182.46 | |
| Государственный регистратор | | ФГИС ЕГРН |
| полное наименование должности | подпись | инициалы, фамилия |

М.П.

Выписка из Единого государственного реестра недвижимости об объекте недвижимости
Сведения о характеристиках объекта недвижимости

На основании запроса от 26.07.2022 г., поступившего на рассмотрение 26.07.2022 г., сообщаем, что согласно записям Единого государственного реестра недвижимости:

| | | | |
|--------------------------------------------------------------------------------------------------------------------------------------------------------|------------------------------------------------------------------------------------------------------------------------------------------------------------------------------------------------------------------------------------------------------------------------------------------------------------------------------------------------------------------------------------------------------------------------------------------------------------------------------------------------------------------|----------------------------|----------------------------------|
| Здание | | | |
| вид объекта недвижимости | | | |
| Лист № <u> </u> Раздела <u>1</u> | Всего листов раздела <u>1</u> : <u> </u> | Всего разделов: <u> </u> | Всего листов выписки: <u> </u> |
| 26.07.2022 № 99/2022/483404653 | | | |
| Кадастровый номер: | | 77:06:0012015:1273 | |
| Кадастровые номера иных объектов недвижимости, в пределах которых расположен объект недвижимости: | 77:06:0012015:7511 | | |
| Кадастровые номера помещений, машино-мест, расположенных в здании или сооружении: | 77:06:0012015:3565 | | |
| Кадастровые номера объектов недвижимости, из которых образован объект недвижимости: | данные отсутствуют | | |
| Кадастровые номера образованных объектов недвижимости: | данные отсутствуют | | |
| Сведения о включении объекта недвижимости в состав предприятия как имущественного комплекса: | | | |
| Сведения о включении объекта недвижимости в состав единого недвижимого комплекса: | | | |
| Кадастровый номер земельного участка, если входящие в состав единого недвижимого комплекса объекты недвижимости расположены на одном земельном участке | данные отсутствуют | | |
| Виды разрешенного использования: | данные отсутствуют | | |
| Сведения о включении объекта недвижимости в реестр объектов культурного наследия: | данные отсутствуют | | |
| Сведения о кадастровом инженере: | данные отсутствуют | | |
| Статус записи об объекте недвижимости: | Сведения об объекте недвижимости имеют статус "актуальные, ранее учтенные" | | |
| Особые отметки: | Сведения о назначении, количестве этажей, в том числе подземных этажей имеют статус «Актуальные незасвидетельствованные». Право (ограничение права, обременение объекта недвижимости) зарегистрировано на данный объект недвижимости с назначением отсутствует, количеством этажей, в том числе подземных этажей отсутствует. Сведения необходимые для заполнения раздела 6 отсутствуют. Сведения необходимые для заполнения раздела 6.1 отсутствуют. Сведения необходимые для заполнения раздела 8 отсутствуют. | | |
| Получатель выписки: | Казанкова Елена Владимировна | | |
| Государственный регистратор | | | ФГИС ЕГРН |
| полное наименование должности | | подпись | инициалы, фамилия |

М.П.

Выписка из Единого государственного реестра недвижимости об объекте недвижимости
Сведения о зарегистрированных правах

| | | | |
|------------------------------------------------------|------------------------------------------------------|------------------------------------------------------------------------------------------|-----------------------------------------------------------------------------------------------------------------------------------------------------------------------------------------------------------------------------------------------------------------------------------|
| Здание | | | |
| вид объекта недвижимости | | | |
| Лист № ____ Раздела <u>2</u> | Всего листов раздела <u>2</u> : ____ | Всего разделов: ____ | Всего листов выписки: ____ |
| 26.07.2022 № 99/2022/483404653 | | | |
| Кадастровый номер: | | 77:06:0012015:1273 | |
| 1. | Правообладатель (правообладатели): | 1.1. | Закрытое акционерное общество "Уют кемпинг Бутово", ИНН: 7737101719 |
| 2. | Вид, номер и дата государственной регистрации права: | 2.1. | Собственность, № 77-77-12/006/2013-361 от 30.08.2013 |
| Ограничение прав и обременение объекта недвижимости: | | | |
| 3. | 3.1.1. | вид: | Запрещение регистрации |
| | | дата государственной регистрации: | 13.08.2020 |
| | | номер государственной регистрации: | 77:06:0012015:1273-77/055/2020-1 |
| | | срок, на который установлено ограничение прав и обременение объекта недвижимости: | |
| | | лицо, в пользу которого установлено ограничение прав и обременение объекта недвижимости: | не определено |
| | | основание государственной регистрации: | 'Постановление о запрете на совершение действий по регистрации' №772302612/7732 от 04.08.2020, Зюзинский ОСП, Зюзинский Отдел судебных приставов города Москвы |
| 3. | 3.1.2. | вид: | Запрещение регистрации |
| | | дата государственной регистрации: | 01.02.2022 |
| | | номер государственной регистрации: | 77:06:0012015:1273-77/055/2022-5 |
| | | срок, на который установлено ограничение прав и обременение объекта недвижимости: | |
| | | лицо, в пользу которого установлено ограничение прав и обременение объекта недвижимости: | Не определено |
| | | основание государственной регистрации: | 'Выписка № 5938069659 из постановления № 154997398/7739 (ИП № 3260/22/77039-ИП от 2022-01-20, возбужденный на основании ИД: № ФС 037924976 от 2021-09-24, выдавший орган: Арбитражный суд города Москвы)' №154997398/7739 от 31.01.2022, МОСП по ОИПНХ ГУФССП России по г. Москве |
| Государственный регистратор | | | ФГИС ЕГРН |
| полное наименование должности | | подпись | инициалы, фамилия |

М.П.


| | | |
|--------------------------------|------------------------------------------------------------------------------------------|-----------------------------------------------------------------------------------------------------------------------------------------------------------------------------------------------------------------------------------------------------------------------------------|
| Здание | | |
| вид объекта недвижимости | | |
| Лист № ____ Раздела 2 | Всего листов раздела 2 : ____ | Всего разделов: ____ |
| 26.07.2022 № 99/2022/483404653 | | |
| Кадастровый номер: | | 77:06:0012015:1273 |
| 3.1.3. | вид: | Запрещение регистрации |
| | дата государственной регистрации: | 13.05.2020 |
| | номер государственной регистрации: | 77:06:0012015:1273-77/003/2020-2 |
| | срок, на который установлено ограничение прав и обременение объекта недвижимости: | |
| | лицо, в пользу которого установлено ограничение прав и обременение объекта недвижимости: | |
| | основание государственной регистрации: | |
| 3.1.4. | вид: | Запрещение регистрации |
| | дата государственной регистрации: | 08.02.2021 |
| | номер государственной регистрации: | 77:06:0012015:1273-77/055/2021-4 |
| | срок, на который установлено ограничение прав и обременение объекта недвижимости: | |
| | лицо, в пользу которого установлено ограничение прав и обременение объекта недвижимости: | не определено |
| | основание государственной регистрации: | 'Выписка №5316120675 из постановления №789123681/7732 (ИП № 53059/20/77032-ИП Дата возбуждения ИП 2020-06-09, возбужденный на основании ИД: фс 033132322 Дата ИД 2019-08-14, выдавший орган: Арбитражный суд города Москвы)' №789123681/7732 от 03.02.2021, Зюзинский ОСП |
| 3.1.5. | вид: | Запрещение регистрации |
| | дата государственной регистрации: | 14.02.2022 |
| | номер государственной регистрации: | 77:06:0012015:1273-77/055/2022-6 |
| | срок, на который установлено ограничение прав и обременение объекта недвижимости: | |
| | лицо, в пользу которого установлено ограничение прав и обременение объекта недвижимости: | Не определено |
| | основание государственной регистрации: | 'Выписка № 5955830685 из постановления № 155431354/7739 (ИП № 6042/20/77039-ИП от 2020-01-27, возбужденный на основании ИД: № ФС 033132321 от 2019-08-14, выдавший орган: Арбитражный суд города Москвы)' №155431354/7739 от 07.02.2022, МОСП по ОИПНХ ГУФССП России по г. Москве |
| Государственный регистратор | | ФГИС ЕГРН |
| полное наименование должности | | инициалы, фамилия |
| | | подпись |

М.П.

| | | | | |
|---------------------------------------|----------------------------------------------------------------------------------------------------------------------------------------------------------------------------------------------------------------------------------------------------------------|----------------------------------------------------------------------------------------------------------------------------------------------------------------------------------------------------------------------------------------------------------------------------------------|----------------------------------|--|
| Здание | | | | |
| вид объекта недвижимости | | | | |
| Лист № ____ Раздела 2 | Всего листов раздела 2 : ____ | Всего разделов: ____ | Всего листов выписки: ____ | |
| 26.07.2022 № 99/2022/483404653 | | | | |
| Кадастровый номер: | | 77:06:0012015:1273 | | |
| 3.1.6. | вид: | Запрещение регистрации | | |
| | дата государственной регистрации: | 10.12.2020 | | |
| | номер государственной регистрации: | 77:06:0012015:1273-77/055/2020-2 | | |
| | срок, на который установлено ограничение прав и обременение объекта недвижимости: | | | |
| | лицо, в пользу которого установлено ограничение прав и обременение объекта недвижимости: | не определено | | |
| | основание государственной регистрации: | ' Выписка № 5185118550 из постановления № 141946085/7739 (ИП № 6042/20/77039-ИП от 2020-01-27, возбужденный на основании ИЛ: ФС № ФС 033132321 от 2019-08-14, выдавший орган: Арбитражный суд города Москвы) ' №141946085/7739 от 07.12.2020, МОСП по ОИПНХ ГУФССП России по г. Москве | | |
| | 3.1.7. | вид: | Запрещение регистрации | |
| | | дата государственной регистрации: | 16.04.2019 | |
| | | номер государственной регистрации: | 77:06:0012015:1273-77/005/2019-1 | |
| | | срок, на который установлено ограничение прав и обременение объекта недвижимости: | | |
| | | лицо, в пользу которого установлено ограничение прав и обременение объекта недвижимости: | | |
| | | основание государственной регистрации: | | |
| 5. | Заявленные в судебном порядке права требования: | данные отсутствуют | | |
| 6. | Сведения о возражении в отношении зарегистрированного права: | данные отсутствуют | | |
| 7. | Сведения о наличии решения об изъятии объекта недвижимости для государственных и муниципальных нужд: | данные отсутствуют | | |
| 8. | Сведения о невозможности государственной регистрации без личного участия правообладателя или его законного представителя: | | | |
| 9. | Правопритязания и сведения о наличии поступивших, но не рассмотренных заявлений о проведении государственной регистрации права (перехода, прекращения права), ограничения права или обременения объекта недвижимости, сделки в отношении объекта недвижимости: | данные отсутствуют | | |
| 10. | Сведения об осуществлении государственной регистрации сделки, права, ограничения права без необходимого в силу закона согласия третьего лица, органа: | данные отсутствуют | | |
| Государственный регистратор | | | ФГИС ЕГРН | |
| полное наименование должности | | подпись | инициалы, фамилия | |

М.П.

Выписка из Единого государственного реестра недвижимости об объекте недвижимости
Описание местоположения объекта недвижимости

| | | | |
|-----------------------------------------------------------------------------------------------|--------------------------------------|---------------------------|----------------------------|
| Здание | | | |
| вид объекта недвижимости | | | |
| Лист № ____ Раздела <u>5</u> | Всего листов раздела <u>5</u> : ____ | Всего разделов: ____ | Всего листов выписки: ____ |
| 26.07.2022 № 99/2022/483404653 | | | |
| Кадастровый номер: | | 77:06:0012015:1273 | |
| Схема расположения объекта недвижимости (части объекта недвижимости) на земельном участке(ах) | | | |
|  | | | |
| Масштаб 1: | Условные обозначения: | | |
| Государственный регистратор | | ФГИС ЕГРН | |
| полное наименование должности | | подпись | инициалы, фамилия |

М.П.

Выписка из Единого государственного реестра недвижимости об объекте недвижимости

Описание местоположения объекта недвижимости

| Здание | | | | | | |
|-----------------------------------------------------------------------------------------|---------------|-----------------------------------------|--------------------|---------------------------------------------------------------------------------------|--------------------|-----------------------------|
| вид объекта недвижимости | | | | | | |
| Лист № _____ Раздела 5.1 | | Всего листов раздела 5.1 : _____ | | Всего разделов: _____ | | Всего листов выписки: _____ |
| 26.07.2022 № 99/2022/483404653 | | | | | | |
| Кадастровый номер: | | | | 77:06:0012015:1273 | | |
| 1. Сведения о координатах характерных точек контура объекта недвижимости | | | | | | |
| Система координат: СК кадастрового округа | | | | | | |
| Зона № _____ | | | | | | |
| Номер точки | Координаты, м | | Радиус, м | Средняя квадратическая погрешность определения координат характерных точек контура, м | Глубина, высота, м | |
| | X | Y | | | H1 | H2 |
| 1 | 2 | 3 | 4 | 5 | 6 | 7 |
| 1 | -13791.2 | 5072.13 | данные отсутствуют | данные отсутствуют | | |
| 2 | -13795.97 | 5074.61 | данные отсутствуют | данные отсутствуют | | |
| 3 | -13794.13 | 5078.13 | данные отсутствуют | данные отсутствуют | | |
| 4 | -13789.36 | 5075.66 | данные отсутствуют | данные отсутствуют | | |
| 1 | -13791.2 | 5072.13 | данные отсутствуют | данные отсутствуют | | |
| 2. Сведения о предельных высоте и глубине конструктивных элементов объекта недвижимости | | | | | | |
| Предельная глубина конструктивных элементов объекта недвижимости, м | | | | данные отсутствуют | | |
| Предельная высота конструктивных элементов объекта недвижимости, м | | | | данные отсутствуют | | |
| Государственный регистратор | | | | | | ФГИС ЕГРН |
| полное наименование должности | | | | подпись | | инициалы, фамилия |

М.П.

Выписка из Единого государственного реестра недвижимости об объекте недвижимости

Описание местоположения объекта недвижимости

| | | | |
|---------------------------------------|--------------------------------------|---------------------------|--------------------------|
| Здание | | | |
| вид объекта недвижимости | | | |
| Лист № __ Раздела 5.1 | Всего листов раздела 5.1 : __ | Всего разделов: __ | Всего листов выписки: __ |
| 26.07.2022 № 99/2022/483404653 | | | |
| Кадастровый номер: | | 77:06:0012015:1273 | |

3. Сведения о характерных точках пересечения контура объекта недвижимости с контуром (контурами) иных зданий, сооружений, объектов незавершенного строительства

Система координат: СК кадастрового округа

Зона №

| Номера характерных точек контура | Координаты, м | | Средняя квадратическая погрешность определения координат характерных точек контура, м | Глубина, высота, м | | Кадастровые номера иных объектов недвижимости, с контурами которых пересекается контур данного объекта недвижимости |
|----------------------------------|---------------|---|---------------------------------------------------------------------------------------|--------------------|----|---------------------------------------------------------------------------------------------------------------------|
| | X | Y | | H1 | H2 | |
| 1 | 2 | 3 | 4 | 5 | 6 | 7 |
| | | | | | | |

| | | |
|-------------------------------|---------|-------------------|
| Государственный регистратор | | ФГИС ЕГРН |
| полное наименование должности | подпись | инициалы, фамилия |

М.П.

Выписка из Единого государственного реестра недвижимости об объекте недвижимости
Перечень помещений, машино-мест, расположенных в здании, сооружении

| Здание | | | | | | |
|---------------------------------------|-------------------------------------------|--------------------------------------|----------------------------------------------------------------|---------------------------|--------------------------------|----------------------------|
| вид объекта недвижимости | | | | | | |
| Лист № ____ Раздела <u>7</u> | | Всего листов раздела <u>7</u> : ____ | | Всего разделов: ____ | | Всего листов выписки: ____ |
| 26.07.2022 № 99/2022/483404653 | | | | | | |
| Кадастровый номер: | | | | 77:06:0012015:1273 | | |
| № п/п | Кадастровый номер помещения, машино-места | Номер этажа (этажей) | Обозначение (номер) помещения, машино-места на поэтажном плане | Назначение помещения | Вид разрешенного использования | Площадь, м ² |
| 1 | 77:06:0012015:3565 | Этаж № 1 | 2900651/0001 | данные отсутствуют | данные отсутствуют | 19.5 |
| Государственный регистратор | | | | ФГИС ЕГРН | | |
| полное наименование должности | | | | подпись | инициалы, фамилия | |

М.П.

ФГИС ЕГРН

полное наименование органа регистрации прав

Раздел 1

Выписка из Единого государственного реестра недвижимости об объекте недвижимости
Сведения о характеристиках объекта недвижимости

На основании запроса от 26.07.2022 г., поступившего на рассмотрение 26.07.2022 г., сообщаем, что согласно записям Единого государственного реестра недвижимости:

| | | |
|-------------------------------------------------------|-----------------------------------------------------|---------------------|
| Здание | | |
| вид объекта недвижимости | | |
| Лист № ___ Раздела 1 | Всего листов раздела 1 : ___ | Всего разделов: ___ |
| Всего листов выписки: ___ | | |
| 26.07.2022 № 99/2022/483377898 | | |
| Кадастровый номер: | 77:06:0012015:1275 | |
| Номер кадастрового квартала: | 77:06:0012015 | |
| Дата присвоения кадастрового номера: | 26.05.2012 | |
| Ранее присвоенный государственный учетный номер: | Инвентарный номер: 2900653, Условный номер: 2900653 | |
| Адрес: | г Москва, Улица Большая Бутовская, вл 11, строен 38 | |
| Площадь, м ² : | 19.4 | |
| Назначение: | Нежилое здание | |
| Наименование: | Здание | |
| Количество этажей, в том числе подземных этажей: | 1 | |
| Материал наружных стен: | Деревянные | |
| Год ввода в эксплуатацию по завершении строительства: | 1987 | |
| Год завершения строительства: | 1987 | |
| Кадастровая стоимость, руб.: | 525473.83 | |
| Государственный регистратор | | ФГИС ЕГРН |
| полное наименование должности | подпись | инициалы, фамилия |

М.П.

Выписка из Единого государственного реестра недвижимости об объекте недвижимости
Сведения о характеристиках объекта недвижимости

На основании запроса от 26.07.2022 г., поступившего на рассмотрение 26.07.2022 г., сообщаем, что согласно записям Единого государственного реестра недвижимости:

| | | | |
|--------------------------------------------------------------------------------------------------------------------------------------------------------|------------------------------------------------------------------------------------------------------------------------------------------------------------------------------------------------------------------------------------------------------------------------------------------------------------------------------------------------------------------------------------------------------------------------------------------------------------------------------------------------------------------|----------------------------|----------------------------------|
| Здание | | | |
| вид объекта недвижимости | | | |
| Лист № <u> </u> Раздела <u>1</u> | Всего листов раздела <u>1</u> : <u> </u> | Всего разделов: <u> </u> | Всего листов выписки: <u> </u> |
| 26.07.2022 № 99/2022/483377898 | | | |
| Кадастровый номер: | | 77:06:0012015:1275 | |
| Кадастровые номера иных объектов недвижимости, в пределах которых расположен объект недвижимости: | 77:06:0012015:7511 | | |
| Кадастровые номера помещений, машино-мест, расположенных в здании или сооружении: | 77:06:0012015:3567, 77:06:0012015:3568 | | |
| Кадастровые номера объектов недвижимости, из которых образован объект недвижимости: | данные отсутствуют | | |
| Кадастровые номера образованных объектов недвижимости: | данные отсутствуют | | |
| Сведения о включении объекта недвижимости в состав предприятия как имущественного комплекса: | | | |
| Сведения о включении объекта недвижимости в состав единого недвижимого комплекса: | | | |
| Кадастровый номер земельного участка, если входящие в состав единого недвижимого комплекса объекты недвижимости расположены на одном земельном участке | данные отсутствуют | | |
| Виды разрешенного использования: | данные отсутствуют | | |
| Сведения о включении объекта недвижимости в реестр объектов культурного наследия: | данные отсутствуют | | |
| Сведения о кадастровом инженерере: | данные отсутствуют | | |
| Статус записи об объекте недвижимости: | Сведения об объекте недвижимости имеют статус "актуальные, ранее учтенные" | | |
| Особые отметки: | Сведения о назначении, количестве этажей, в том числе подземных этажей имеют статус «Актуальные незасвидетельствованные». Право (ограничение права, обременение объекта недвижимости) зарегистрировано на данный объект недвижимости с назначением отсутствует, количеством этажей, в том числе подземных этажей отсутствует. Сведения необходимые для заполнения раздела 6 отсутствуют. Сведения необходимые для заполнения раздела 6.1 отсутствуют. Сведения необходимые для заполнения раздела 8 отсутствуют. | | |
| Получатель выписки: | Казанкова Елена Владимировна | | |
| Государственный регистратор | | | ФГИС ЕГРН |
| полное наименование должности | | подпись | инициалы, фамилия |

М.П.

Выписка из Единого государственного реестра недвижимости об объекте недвижимости
Сведения о зарегистрированных правах

| | | |
|---------------------------------------------------------|------------------------------------------------------------------------------------------|----------------------------------------------------------------------------------------------------------------------------------------------------------------------------------------------------------------------------------------------------------------------------------|
| Здание | | |
| вид объекта недвижимости | | |
| Лист № ____ Раздела <u>2</u> | Всего листов раздела <u>2</u> : ____ | Всего разделов: ____ |
| Всего листов выписки: ____ | | |
| 26.07.2022 № 99/2022/483377898 | | |
| Кадастровый номер: | | 77:06:0012015:1275 |
| 1. Правообладатель (правообладатели): | 1.1. | Закрытое акционерное общество "Уют кемпинг Бутово", ИНН: 7737101719 |
| 2. Вид, номер и дата государственной регистрации права: | 2.1. | Собственность, № 77-77-12/006/2013-382 от 30.08.2013 |
| Ограничение прав и обременение объекта недвижимости: | | |
| 3.1.1. | вид: | Запрещение регистрации |
| | дата государственной регистрации: | 16.04.2019 |
| | номер государственной регистрации: | 77:06:0012015:1275-77/005/2019-1 |
| | срок, на который установлено ограничение прав и обременение объекта недвижимости: | |
| | лицо, в пользу которого установлено ограничение прав и обременение объекта недвижимости: | |
| | основание государственной регистрации: | |
| 3.1.2. | вид: | Запрещение регистрации |
| | дата государственной регистрации: | 01.02.2022 |
| | номер государственной регистрации: | 77:06:0012015:1275-77/055/2022-5 |
| | срок, на который установлено ограничение прав и обременение объекта недвижимости: | |
| | лицо, в пользу которого установлено ограничение прав и обременение объекта недвижимости: | Не определено |
| | основание государственной регистрации: | "Выписка № 5938069659 из постановления № 154997398/7739 (ИП № 3260/22/77039-ИП от 2022-01-20, возбужденный на основании ИД: № ФС 037924976 от 2021-09-24, выдавший орган: Арбитражный суд города Москвы) №154997398/7739 от 31.01.2022, МОСП по ОИПНХ ГУФССП России по г. Москве |
| Государственный регистратор | | ФГИС ЕГРН |
| полное наименование должности | | инициалы, фамилия |
| | | подпись |

М.П.


| | | |
|-------------------------------------|------------------------------------------------------------------------------------------|--------------------------------------------------------------------------------------------------------------------------------------------------------------------------------------------------------------------------------------------------------------------------------------|
| Здание | | |
| вид объекта недвижимости | | |
| Лист № <u> </u> Раздела <u>2</u> | Всего листов раздела <u>2</u> : <u> </u> | Всего разделов: <u> </u> |
| 26.07.2022 № 99/2022/483377898 | | |
| Кадастровый номер: | | 77:06:0012015:1275 |
| 3.1.3. | вид: | Запрещение регистрации |
| | дата государственной регистрации: | 14.02.2022 |
| | номер государственной регистрации: | 77:06:0012015:1275-77/055/2022-6 |
| | срок, на который установлено ограничение прав и обременение объекта недвижимости: | |
| | лицо, в пользу которого установлено ограничение прав и обременение объекта недвижимости: | Не определено |
| | основание государственной регистрации: | 'Выписка № 5955830685 из постановления № 155431354/7739 (ИП № 6042/20/77039-ИП от 2020-01-27, возбужденный на основании ИД: № ФС 033132321 от 2019-08-14, выдавший орган: Арбитражный суд города Москвы)' №155431354/7739 от 07.02.2022, МОСП по ОИПНХ ГУФССП России по г. Москве |
| 3.1.4. | вид: | Запрещение регистрации |
| | дата государственной регистрации: | 10.12.2020 |
| | номер государственной регистрации: | 77:06:0012015:1275-77/055/2020-2 |
| | срок, на который установлено ограничение прав и обременение объекта недвижимости: | |
| | лицо, в пользу которого установлено ограничение прав и обременение объекта недвижимости: | не определено |
| | основание государственной регистрации: | 'Выписка № 5185118550 из постановления № 141946085/7739 (ИП № 6042/20/77039-ИП от 2020-01-27, возбужденный на основании ИЛ: ФС № ФС 033132321 от 2019-08-14, выдавший орган: Арбитражный суд города Москвы)' №141946085/7739 от 07.12.2020, МОСП по ОИПНХ ГУФССП России по г. Москве |
| 3.1.5. | вид: | Запрещение регистрации |
| | дата государственной регистрации: | 08.02.2021 |
| | номер государственной регистрации: | 77:06:0012015:1275-77/055/2021-4 |
| | срок, на который установлено ограничение прав и обременение объекта недвижимости: | |
| | лицо, в пользу которого установлено ограничение прав и обременение объекта недвижимости: | не определено |
| | основание государственной регистрации: | 'Выписка №5316120675 из постановления №789123681/7732 (ИП № 53059/20/77032-ИП Дата возбуждения ИП 2020-06-09, возбужденный на основании ИД: фс 033132322 Дата ИД 2019-08-14, выдавший орган: Арбитражный суд города Москвы)' №789123681/7732 от 03.02.2021, Зюзинский ОСП |
| Государственный регистратор | | ФГИС ЕГРН |
| полное наименование должности | | инициалы, фамилия |
| | | подпись |

М.П.

| | | | |
|--------------------------------|----------------------------------------------------------------------------------------------------------------------------------------------------------------------------------------------------------------------------------------------------------------|----------------------------------------------------------------------------------------------------------------------------------------------------------------|----------------------------------|
| Здание | | | |
| вид объекта недвижимости | | | |
| Лист № ____ Раздела 2 | Всего листов раздела 2 : ____ | Всего разделов: ____ | |
| 26.07.2022 № 99/2022/483377898 | | | |
| Кадастровый номер: | | 77:06:0012015:1275 | |
| 3.1.6. | вид: | Запрещение регистрации | |
| | дата государственной регистрации: | 13.08.2020 | |
| | номер государственной регистрации: | 77:06:0012015:1275-77/055/2020-1 | |
| | срок, на который установлено ограничение прав и обременение объекта недвижимости: | | |
| | лицо, в пользу которого установлено ограничение прав и обременение объекта недвижимости: | не определено | |
| | основание государственной регистрации: | 'Постановление о запрете на совершение действий по регистрации' №772302612/7732 от 04.08.2020, Зюзинский ОСП, Зюзинский Отдел судебных приставов города Москвы | |
| | 3.1.7. | вид: | Запрещение регистрации |
| | | дата государственной регистрации: | 13.05.2020 |
| | | номер государственной регистрации: | 77:06:0012015:1275-77/003/2020-2 |
| | | срок, на который установлено ограничение прав и обременение объекта недвижимости: | |
| | | лицо, в пользу которого установлено ограничение прав и обременение объекта недвижимости: | |
| | | основание государственной регистрации: | |
| 5. | Заявленные в судебном порядке права требования: | данные отсутствуют | |
| 6. | Сведения о возражении в отношении зарегистрированного права: | данные отсутствуют | |
| 7. | Сведения о наличии решения об изъятии объекта недвижимости для государственных и муниципальных нужд: | данные отсутствуют | |
| 8. | Сведения о невозможности государственной регистрации без личного участия правообладателя или его законного представителя: | | |
| 9. | Правопритязания и сведения о наличии поступивших, но не рассмотренных заявлений о проведении государственной регистрации права (перехода, прекращения права), ограничения права или обременения объекта недвижимости, сделки в отношении объекта недвижимости: | данные отсутствуют | |
| 10. | Сведения об осуществлении государственной регистрации сделки, права, ограничения права без необходимого в силу закона согласия третьего лица, органа: | данные отсутствуют | |
| Государственный регистратор | | ФГИС ЕГРН | |
| полное наименование должности | | подпись | |
| | | инициалы, фамилия | |

М.П.

Выписка из Единого государственного реестра недвижимости об объекте недвижимости
Описание местоположения объекта недвижимости

| | | | |
|-----------------------------------------------------------------------------------------------|--------------------------------------|---------------------------|----------------------------|
| Здание | | | |
| вид объекта недвижимости | | | |
| Лист № ____ Раздела <u>5</u> | Всего листов раздела <u>5</u> : ____ | Всего разделов: ____ | Всего листов выписки: ____ |
| 26.07.2022 № 99/2022/483377898 | | | |
| Кадастровый номер: | | 77:06:0012015:1275 | |
| Схема расположения объекта недвижимости (части объекта недвижимости) на земельном участке(ах) | | | |
|  | | | |
| Масштаб 1: | Условные обозначения: | | |
| Государственный регистратор | | ФГИС ЕГРН | |
| полное наименование должности | | подпись | инициалы, фамилия |

М.П.

Выписка из Единого государственного реестра недвижимости об объекте недвижимости
Описание местоположения объекта недвижимости

| Здание | | | | | | |
|-----------------------------------------------------------------------------------------|--------------------|----------------------------------------|--------------------|---------------------------------------------------------------------------------------|----------------------------|----|
| вид объекта недвижимости | | | | | | |
| Лист № | Раздела 5.1 | Всего листов раздела 5.1 : ____ | | Всего разделов: ____ | Всего листов выписки: ____ | |
| 26.07.2022 № 99/2022/483377898 | | | | | | |
| Кадастровый номер: | | | | 77:06:0012015:1275 | | |
| 1. Сведения о координатах характерных точек контура объекта недвижимости | | | | | | |
| Система координат: СК кадастрового округа | | | | | | |
| Зона № | | | | | | |
| Номер точки | Координаты, м | | Радиус, м | Средняя квадратическая погрешность определения координат характерных точек контура, м | Глубина, высота, м | |
| | X | Y | | | H1 | H2 |
| 1 | 2 | 3 | 4 | 5 | 6 | 7 |
| 1 | -13814.57 | 4956.31 | данные отсутствуют | данные отсутствуют | | |
| 2 | -13813.24 | 4960.88 | данные отсутствуют | данные отсутствуют | | |
| 3 | -13817.91 | 4962.24 | данные отсутствуют | данные отсутствуют | | |
| 4 | -13819.24 | 4957.67 | данные отсутствуют | данные отсутствуют | | |
| 1 | -13814.57 | 4956.31 | данные отсутствуют | данные отсутствуют | | |
| 2. Сведения о предельных высоте и глубине конструктивных элементов объекта недвижимости | | | | | | |
| Предельная глубина конструктивных элементов объекта недвижимости, м | | | | данные отсутствуют | | |
| Предельная высота конструктивных элементов объекта недвижимости, м | | | | данные отсутствуют | | |
| Государственный регистратор | | | | | ФГИС ЕГРН | |
| полное наименование должности | | | | подпись | инициалы, фамилия | |

М.П.

Выписка из Единого государственного реестра недвижимости об объекте недвижимости

Описание местоположения объекта недвижимости

| | | | |
|---------------------------------------|--------------------------------------|---------------------------|--------------------------|
| Здание | | | |
| вид объекта недвижимости | | | |
| Лист № __ Раздела 5.1 | Всего листов раздела 5.1 : __ | Всего разделов: __ | Всего листов выписки: __ |
| 26.07.2022 № 99/2022/483377898 | | | |
| Кадастровый номер: | | 77:06:0012015:1275 | |

3. Сведения о характерных точках пересечения контура объекта недвижимости с контуром (контурами) иных зданий, сооружений, объектов незавершенного строительства

Система координат: СК кадастрового округа

Зона №

| Номера характерных точек контура | Координаты, м | | Средняя квадратическая погрешность определения координат характерных точек контура, м | Глубина, высота, м | | Кадастровые номера иных объектов недвижимости, с контурами которых пересекается контур данного объекта недвижимости |
|----------------------------------|---------------|---|---------------------------------------------------------------------------------------|--------------------|----|---------------------------------------------------------------------------------------------------------------------|
| | X | Y | | H1 | H2 | |
| 1 | 2 | 3 | 4 | 5 | 6 | 7 |
| | | | | | | |

| | | |
|-------------------------------|---------|-------------------|
| Государственный регистратор | | ФГИС ЕГРН |
| полное наименование должности | подпись | инициалы, фамилия |

М.П.

Выписка из Единого государственного реестра недвижимости об объекте недвижимости
Перечень помещений, машино-мест, расположенных в здании, сооружении

| Здание | | | | | | |
|---------------------------------------|-------------------------------------------|------------------------------------|----------------------------------------------------------------|---------------------------|--------------------------------|--------------------------|
| вид объекта недвижимости | | | | | | |
| Лист № __ Раздела <u>7</u> | | Всего листов раздела <u>7</u> : __ | | Всего разделов: __ | | Всего листов выписки: __ |
| 26.07.2022 № 99/2022/483377898 | | | | | | |
| Кадастровый номер: | | | | 77:06:0012015:1275 | | |
| № п/п | Кадастровый номер помещения, машино-места | Номер этажа (этажей) | Обозначение (номер) помещения, машино-места на поэтажном плане | Назначение помещения | Вид разрешенного использования | Площадь, м ² |
| 1 | 77:06:0012015:3567 | Этаж № 1 | 2900653/0001 | данные отсутствуют | данные отсутствуют | 9.8 |
| 2 | 77:06:0012015:3568 | Этаж № 1 | 2900653/0002 | данные отсутствуют | данные отсутствуют | 9.6 |
| Государственный регистратор | | | | ФГИС ЕГРН | | |
| полное наименование должности | | | | подпись | | инициалы, фамилия |

М.П.

ФГИС ЕГРН

полное наименование органа регистрации прав

Раздел 1

Выписка из Единого государственного реестра недвижимости об объекте недвижимости
Сведения о характеристиках объекта недвижимости

На основании запроса от 26.07.2022 г., поступившего на рассмотрение 26.07.2022 г., сообщаем, что согласно записям Единого государственного реестра недвижимости:

| | | |
|-------------------------------------------------------|-----------------------------------------------------|---------------------|
| Здание | | |
| вид объекта недвижимости | | |
| Лист № ___ Раздела 1 | Всего листов раздела 1 : ___ | Всего разделов: ___ |
| Всего листов выписки: ___ | | |
| 26.07.2022 № 99/2022/483425841 | | |
| Кадастровый номер: | 77:06:0012015:1276 | |
| Номер кадастрового квартала: | 77:06:0012015 | |
| Дата присвоения кадастрового номера: | 26.05.2012 | |
| Ранее присвоенный государственный учетный номер: | Инвентарный номер: 2900654, Условный номер: 2900654 | |
| Адрес: | г Москва, Улица Большая Бутовская, вл 11, строен 39 | |
| Площадь, м²: | 19.4 | |
| Назначение: | Нежилое здание | |
| Наименование: | Здание | |
| Количество этажей, в том числе подземных этажей: | 1 | |
| Материал наружных стен: | Деревянные | |
| Год ввода в эксплуатацию по завершении строительства: | 1987 | |
| Год завершения строительства: | 1987 | |
| Кадастровая стоимость, руб.: | 525473.83 | |
| Государственный регистратор | | ФГИС ЕГРН |
| полное наименование должности | подпись | инициалы, фамилия |

М.П.

Выписка из Единого государственного реестра недвижимости об объекте недвижимости
Сведения о характеристиках объекта недвижимости

На основании запроса от 26.07.2022 г., поступившего на рассмотрение 26.07.2022 г., сообщаем, что согласно записям Единого государственного реестра недвижимости:

| | | | |
|--------------------------------------------------------------------------------------------------------------------------------------------------------|------------------------------------------------------------------------------------------------------------------------------------------------------------------------------------------------------------------------------------------------------------------------------------------------------------------------------------------------------------------------------------------------------------------------------------------------------------------------------------------------------------------|---------------------------|--------------------------|
| Здание | | | |
| вид объекта недвижимости | | | |
| Лист № __ Раздела 1 | Всего листов раздела 1 : __ | Всего разделов: __ | Всего листов выписки: __ |
| 26.07.2022 № 99/2022/483425841 | | | |
| Кадастровый номер: | | 77:06:0012015:1276 | |
| Кадастровые номера иных объектов недвижимости, в пределах которых расположен объект недвижимости: | 77:06:0012015:7511 | | |
| Кадастровые номера помещений, машино-мест, расположенных в здании или сооружении: | 77:06:0012015:3570, 77:06:0012015:3569 | | |
| Кадастровые номера объектов недвижимости, из которых образован объект недвижимости: | данные отсутствуют | | |
| Кадастровые номера образованных объектов недвижимости: | данные отсутствуют | | |
| Сведения о включении объекта недвижимости в состав предприятия как имущественного комплекса: | | | |
| Сведения о включении объекта недвижимости в состав единого недвижимого комплекса: | | | |
| Кадастровый номер земельного участка, если входящие в состав единого недвижимого комплекса объекты недвижимости расположены на одном земельном участке | данные отсутствуют | | |
| Виды разрешенного использования: | данные отсутствуют | | |
| Сведения о включении объекта недвижимости в реестр объектов культурного наследия: | данные отсутствуют | | |
| Сведения о кадастровом инженере: | данные отсутствуют | | |
| Статус записи об объекте недвижимости: | Сведения об объекте недвижимости имеют статус "актуальные, ранее учтенные" | | |
| Особые отметки: | Сведения о назначении, количестве этажей, в том числе подземных этажей имеют статус «Актуальные незасвидетельствованные». Право (ограничение права, обременение объекта недвижимости) зарегистрировано на данный объект недвижимости с назначением отсутствует, количеством этажей, в том числе подземных этажей отсутствует. Сведения необходимые для заполнения раздела 6 отсутствуют. Сведения необходимые для заполнения раздела 6.1 отсутствуют. Сведения необходимые для заполнения раздела 8 отсутствуют. | | |
| Получатель выписки: | Казанкова Елена Владимировна | | |
| Государственный регистратор | | | ФГИС ЕГРН |
| полное наименование должности | | подпись | инициалы, фамилия |

М.П.

Выписка из Единого государственного реестра недвижимости об объекте недвижимости
Сведения о зарегистрированных правах

| | | | |
|-----------------------------------------------------------------------------------|------------------------------------------------------------------------------------------|----------------------------------------------------------------------------------------------------------------------------------------------------------------|---------------------------------------------------------------------------------------------------------------------------------------------------------------------------------------------------------------------------------------------------------------------------|
| Здание | | | |
| вид объекта недвижимости | | | |
| Лист № ____ Раздела <u>2</u> | Всего листов раздела <u>2</u> : ____ | Всего разделов: ____ | |
| 26.07.2022 № 99/2022/483425841 | | | |
| Кадастровый номер: | | 77:06:0012015:1276 | |
| 1. | Правообладатель (правообладатели): | 1.1. Закрытое акционерное общество "Уют кемпинг Бутово", ИНН: 7737101719 | |
| 2. | Вид, номер и дата государственной регистрации права: | 2.1. Собственность, № 77-77-12/035/2013-473 от 30.08.2013 | |
| 3. | Ограничение прав и обременение объекта недвижимости: | | |
| | 3.1.1. | вид: | Запрещение регистрации |
| | | дата государственной регистрации: | 08.02.2021 |
| | | номер государственной регистрации: | 77:06:0012015:1276-77/055/2021-4 |
| | | срок, на который установлено ограничение прав и обременение объекта недвижимости: | |
| | | лицо, в пользу которого установлено ограничение прав и обременение объекта недвижимости: | не определено |
| | | основание государственной регистрации: | 'Выписка №5316120675 из постановления №789123681/7732 (ИП № 53059/20/77032-ИП Дата возбуждения ИП 2020-06-09, возбужденный на основании ИД: фс 033132322 Дата ИД 2019-08-14, выдавший орган: Арбитражный суд города Москвы)' №789123681/7732 от 03.02.2021, Зюзинский ОСП |
| | 3.1.2. | вид: | Запрещение регистрации |
| | | дата государственной регистрации: | 13.08.2020 |
| | | номер государственной регистрации: | 77:06:0012015:1276-77/055/2020-1 |
| срок, на который установлено ограничение прав и обременение объекта недвижимости: | | | |
| | лицо, в пользу которого установлено ограничение прав и обременение объекта недвижимости: | не определено | |
| | основание государственной регистрации: | 'Постановление о запрете на совершение действий по регистрации' №772302612/7732 от 04.08.2020, Зюзинский ОСП, Зюзинский Отдел судебных приставов города Москвы | |
| Государственный регистратор | | ФГИС ЕГРН | |
| полное наименование должности | | инициалы, фамилия | |
| | | подпись | |

М.П.

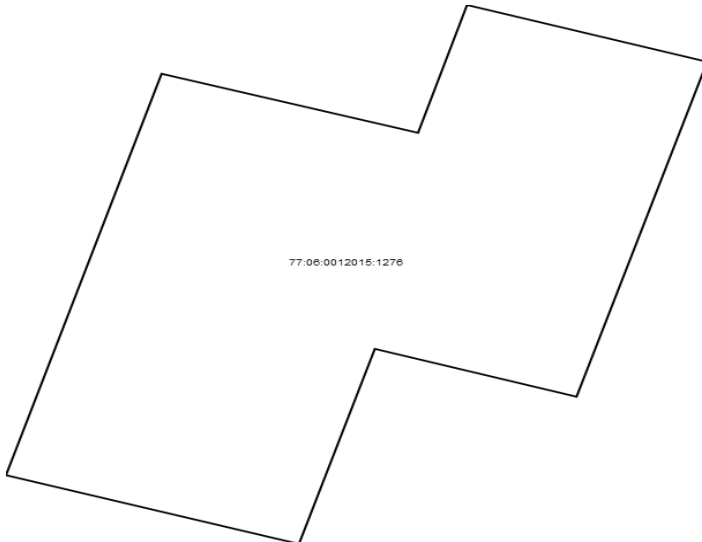
| | | | |
|---------------------------------------|------------------------------------------------------------------------------------------|-----------------------------------------------------------------------------------------------------------------------------------------------------------------------------------------------------------------------------------------------------------------------------------|----------------------------|
| Здание | | | |
| вид объекта недвижимости | | | |
| Лист № ____ Раздела 2 | Всего листов раздела 2 : ____ | Всего разделов: ____ | Всего листов выписки: ____ |
| 26.07.2022 № 99/2022/483425841 | | | |
| Кадастровый номер: | | 77:06:0012015:1276 | |
| 3.1.3. | вид: | Запрещение регистрации | |
| | дата государственной регистрации: | 01.02.2022 | |
| | номер государственной регистрации: | 77:06:0012015:1276-77/055/2022-5 | |
| | срок, на который установлено ограничение прав и обременение объекта недвижимости: | | |
| | лицо, в пользу которого установлено ограничение прав и обременение объекта недвижимости: | Не определено | |
| | основание государственной регистрации: | 'Выписка № 5938069659 из постановления № 154997398/7739 (ИП № 3260/22/77039-ИП от 2022-01-20, возбужденный на основании ИД: № ФС 037924976 от 2021-09-24, выдавший орган: Арбитражный суд города Москвы)' №154997398/7739 от 31.01.2022, МОСП по ОИПНХ ГУФССП России по г. Москве | |
| 3.1.4. | вид: | Запрещение регистрации | |
| | дата государственной регистрации: | 14.02.2022 | |
| | номер государственной регистрации: | 77:06:0012015:1276-77/055/2022-6 | |
| | срок, на который установлено ограничение прав и обременение объекта недвижимости: | | |
| | лицо, в пользу которого установлено ограничение прав и обременение объекта недвижимости: | Не определено | |
| | основание государственной регистрации: | 'Выписка № 5955830685 из постановления № 155431354/7739 (ИП № 6042/20/77039-ИП от 2020-01-27, возбужденный на основании ИД: № ФС 033132321 от 2019-08-14, выдавший орган: Арбитражный суд города Москвы)' №155431354/7739 от 07.02.2022, МОСП по ОИПНХ ГУФССП России по г. Москве | |
| 3.1.5. | вид: | Запрещение регистрации | |
| | дата государственной регистрации: | 10.12.2020 | |
| | номер государственной регистрации: | 77:06:0012015:1276-77/055/2020-2 | |
| | срок, на который установлено ограничение прав и обременение объекта недвижимости: | | |
| | лицо, в пользу которого установлено ограничение прав и обременение объекта недвижимости: | не определено | |
| | основание государственной регистрации: | 'Выписка № 5185118550 из постановления № 141946085/7739 (ИП № 6042/20/77039-ИП от 2020-01-27, возбужденный на основании ИД: № ФС 033132321 от 2019-08-14, выдавший орган: Арбитражный суд города Москвы)' №141946085/7739 от 07.12.2020, МОСП по ОИПНХ ГУФССП России по г. Москве | |
| Государственный регистратор | | | ФГИС ЕГРН |
| полное наименование должности | | подпись | инициалы, фамилия |

М.П.

| | | | |
|--------------------------------|----------------------------------------------------------------------------------------------------------------------------------------------------------------------------------------------------------------------------------------------------------------|------------------------------------------------------------------------------------------|----------------------------------|
| Здание | | | |
| вид объекта недвижимости | | | |
| Лист № ____ Раздела 2 | Всего листов раздела 2 : ____ | Всего разделов: ____ | |
| 26.07.2022 № 99/2022/483425841 | | | |
| Кадастровый номер: | | 77:06:0012015:1276 | |
| 3.1.6. | вид: | Запрещение регистрации | |
| | дата государственной регистрации: | 16.04.2019 | |
| | номер государственной регистрации: | 77:06:0012015:1276-77/005/2019-1 | |
| | срок, на который установлено ограничение прав и обременение объекта недвижимости: | | |
| | лицо, в пользу которого установлено ограничение прав и обременение объекта недвижимости: | | |
| | основание государственной регистрации: | | |
| | 3.1.7. | вид: | Запрещение регистрации |
| | | дата государственной регистрации: | 13.05.2020 |
| | | номер государственной регистрации: | 77:06:0012015:1276-77/003/2020-2 |
| | | срок, на который установлено ограничение прав и обременение объекта недвижимости: | |
| | | лицо, в пользу которого установлено ограничение прав и обременение объекта недвижимости: | |
| | | основание государственной регистрации: | |
| 5. | Заявленные в судебном порядке права требования: | данные отсутствуют | |
| 6. | Сведения о возражении в отношении зарегистрированного права: | данные отсутствуют | |
| 7. | Сведения о наличии решения об изъятии объекта недвижимости для государственных и муниципальных нужд: | данные отсутствуют | |
| 8. | Сведения о невозможности государственной регистрации без личного участия правообладателя или его законного представителя: | | |
| 9. | Правопритязания и сведения о наличии поступивших, но не рассмотренных заявлений о проведении государственной регистрации права (перехода, прекращения права), ограничения права или обременения объекта недвижимости, сделки в отношении объекта недвижимости: | данные отсутствуют | |
| 10. | Сведения об осуществлении государственной регистрации сделки, права, ограничения права без необходимого в силу закона согласия третьего лица, органа: | данные отсутствуют | |
| Государственный регистратор | | ФГИС ЕГРН | |
| полное наименование должности | | подпись | |
| | | инициалы, фамилия | |

М.П.

Выписка из Единого государственного реестра недвижимости об объекте недвижимости
Описание местоположения объекта недвижимости

| | | | |
|-----------------------------------------------------------------------------------------------|--------------------------------------|---------------------------|----------------------------|
| Здание | | | |
| вид объекта недвижимости | | | |
| Лист № ____ Раздела <u>5</u> | Всего листов раздела <u>5</u> : ____ | Всего разделов: ____ | Всего листов выписки: ____ |
| 26.07.2022 № 99/2022/483425841 | | | |
| Кадастровый номер: | | 77:06:0012015:1276 | |
| Схема расположения объекта недвижимости (части объекта недвижимости) на земельном участке(ах) | | | |
|  | | | |
| Масштаб 1: | Условные обозначения: | | |
| Государственный регистратор | | ФГИС ЕГРН | |
| полное наименование должности | | подпись | инициалы, фамилия |

М.П.

Выписка из Единого государственного реестра недвижимости об объекте недвижимости
Описание местоположения объекта недвижимости

| Здание | | | | | | |
|-----------------------------------------------------------------------------------------|---------------|-----------------------------------------|--------------------|---------------------------------------------------------------------------------------|--------------------|-----------------------------|
| вид объекта недвижимости | | | | | | |
| Лист № _____ Раздела 5.1 | | Всего листов раздела 5.1 : _____ | | Всего разделов: _____ | | Всего листов выписки: _____ |
| 26.07.2022 № 99/2022/483425841 | | | | | | |
| Кадастровый номер: | | | | 77:06:0012015:1276 | | |
| 1. Сведения о координатах характерных точек контура объекта недвижимости | | | | | | |
| Система координат: СК кадастрового округа | | | | | | |
| Зона № _____ | | | | | | |
| Номер точки | Координаты, м | | Радиус, м | Средняя квадратическая погрешность определения координат характерных точек контура, м | Глубина, высота, м | |
| | X | Y | | | H1 | H2 |
| 1 | 2 | 3 | 4 | 5 | 6 | 7 |
| 1 | -13825.97 | 4949.16 | данные отсутствуют | данные отсутствуют | | |
| 2 | -13831.34 | 4947.54 | данные отсутствуют | данные отсутствуют | | |
| 3 | -13832.26 | 4950.59 | данные отсутствуют | данные отсутствуют | | |
| 4 | -13829.65 | 4951.38 | данные отсутствуют | данные отсутствуют | | |
| 5 | -13830.29 | 4953.48 | данные отсутствуют | данные отсутствуют | | |
| 6 | -13825.81 | 4954.84 | данные отсутствуют | данные отсутствуют | | |
| 7 | -13825.05 | 4952.34 | данные отсутствуют | данные отсутствуют | | |
| 8 | -13826.76 | 4951.83 | данные отсутствуют | данные отсутствуют | | |
| 1 | -13825.97 | 4949.16 | данные отсутствуют | данные отсутствуют | | |
| 2. Сведения о предельных высоте и глубине конструктивных элементов объекта недвижимости | | | | | | |
| Предельная глубина конструктивных элементов объекта недвижимости, м | | | | данные отсутствуют | | |
| Предельная высота конструктивных элементов объекта недвижимости, м | | | | данные отсутствуют | | |
| Государственный регистратор | | | | | | ФГИС ЕГРН |
| полное наименование должности | | | | подпись | | инициалы, фамилия |

М.П.

Выписка из Единого государственного реестра недвижимости об объекте недвижимости

Описание местоположения объекта недвижимости

| | | | |
|---------------------------------------|--------------------------------------|---------------------------|--------------------------|
| Здание | | | |
| вид объекта недвижимости | | | |
| Лист № __ Раздела 5.1 | Всего листов раздела 5.1 : __ | Всего разделов: __ | Всего листов выписки: __ |
| 26.07.2022 № 99/2022/483425841 | | | |
| Кадастровый номер: | | 77:06:0012015:1276 | |

3. Сведения о характерных точках пересечения контура объекта недвижимости с контуром (контурами) иных зданий, сооружений, объектов незавершенного строительства

Система координат: СК кадастрового округа

Зона №

| Номера характерных точек контура | Координаты, м | | Средняя квадратическая погрешность определения координат характерных точек контура, м | Глубина, высота, м | | Кадастровые номера иных объектов недвижимости, с контурами которых пересекается контур данного объекта недвижимости |
|----------------------------------|---------------|---|---------------------------------------------------------------------------------------|--------------------|----|---------------------------------------------------------------------------------------------------------------------|
| | X | Y | | H1 | H2 | |
| 1 | 2 | 3 | 4 | 5 | 6 | 7 |
| | | | | | | |

| | | |
|-------------------------------|---------|-------------------|
| Государственный регистратор | | ФГИС ЕГРН |
| полное наименование должности | подпись | инициалы, фамилия |

М.П.

Выписка из Единого государственного реестра недвижимости об объекте недвижимости
Перечень помещений, машино-мест, расположенных в здании, сооружении

| Здание | | | | | | |
|---------------------------------------|-------------------------------------------|--------------------------------------|----------------------------------------------------------------|---------------------------|--------------------------------|----------------------------|
| вид объекта недвижимости | | | | | | |
| Лист № __ Раздела <u>7</u> | | Всего листов раздела <u>7</u> : ____ | | Всего разделов: ____ | | Всего листов выписки: ____ |
| 26.07.2022 № 99/2022/483425841 | | | | | | |
| Кадастровый номер: | | | | 77:06:0012015:1276 | | |
| № п/п | Кадастровый номер помещения, машино-места | Номер этажа (этажей) | Обозначение (номер) помещения, машино-места на поэтажном плане | Назначение помещения | Вид разрешенного использования | Площадь, м ² |
| 1 | 77:06:0012015:3570 | Этаж № 1 | 2900654/0002 | данные отсутствуют | данные отсутствуют | 9.6 |
| 2 | 77:06:0012015:3569 | Этаж № 1 | 2900654/0001 | данные отсутствуют | данные отсутствуют | 9.8 |
| Государственный регистратор | | | | ФГИС ЕГРН | | |
| полное наименование должности | | | | подпись | | инициалы, фамилия |

М.П.

ФГИС ЕГРН

полное наименование органа регистрации прав

Раздел 1

Выписка из Единого государственного реестра недвижимости об объекте недвижимости
Сведения о характеристиках объекта недвижимости

На основании запроса от 26.07.2022 г., поступившего на рассмотрение 26.07.2022 г., сообщаем, что согласно записям Единого государственного реестра недвижимости:

| | | |
|-------------------------------------------------------|-----------------------------------------------------|---------------------------|
| Здание | | |
| вид объекта недвижимости | | |
| Лист № ___ Раздела 1 | Всего листов раздела 1 : ___ | Всего разделов: ___ |
| Всего листов выписки: ___ | | |
| 26.07.2022 № 99/2022/483399760 | | |
| Кадастровый номер: | | 77:06:0012015:1277 |
| Номер кадастрового квартала: | 77:06:0012015 | |
| Дата присвоения кадастрового номера: | 26.05.2012 | |
| Ранее присвоенный государственный учетный номер: | Инвентарный номер: 2900655, Условный номер: 2900655 | |
| Адрес: | г Москва, Улица Большая Бутовская, вл 11, строен 40 | |
| Площадь, м²: | 19.5 | |
| Назначение: | Нежилое здание | |
| Наименование: | Здание | |
| Количество этажей, в том числе подземных этажей: | 1 | |
| Материал наружных стен: | Деревянные | |
| Год ввода в эксплуатацию по завершении строительства: | 1987 | |
| Год завершения строительства: | 1987 | |
| Кадастровая стоимость, руб.: | 528182.46 | |
| Государственный регистратор | | ФГИС ЕГРН |
| полное наименование должности | | подпись |
| | | инициалы, фамилия |

М.П.

Выписка из Единого государственного реестра недвижимости об объекте недвижимости
Сведения о характеристиках объекта недвижимости

На основании запроса от 26.07.2022 г., поступившего на рассмотрение 26.07.2022 г., сообщаем, что согласно записям Единого государственного реестра недвижимости:

| | | | |
|--------------------------------------------------------------------------------------------------------------------------------------------------------|------------------------------------------------------------------------------------------------------------------------------------------------------------------------------------------------------------------------------------------------------------------------------------------------------------------------------------------------------------------------------------------------------------------------------------------------------------------------------------------------------------------|----------------------------|----------------------------------|
| Здание | | | |
| вид объекта недвижимости | | | |
| Лист № <u> </u> Раздела <u>1</u> | Всего листов раздела <u>1</u> : <u> </u> | Всего разделов: <u> </u> | Всего листов выписки: <u> </u> |
| 26.07.2022 № 99/2022/483399760 | | | |
| Кадастровый номер: | | 77:06:0012015:1277 | |
| Кадастровые номера иных объектов недвижимости, в пределах которых расположен объект недвижимости: | 77:06:0012015:7511 | | |
| Кадастровые номера помещений, машино-мест, расположенных в здании или сооружении: | 77:06:0012015:3571, 77:06:0012015:3572 | | |
| Кадастровые номера объектов недвижимости, из которых образован объект недвижимости: | данные отсутствуют | | |
| Кадастровые номера образованных объектов недвижимости: | данные отсутствуют | | |
| Сведения о включении объекта недвижимости в состав предприятия как имущественного комплекса: | | | |
| Сведения о включении объекта недвижимости в состав единого недвижимого комплекса: | | | |
| Кадастровый номер земельного участка, если входящие в состав единого недвижимого комплекса объекты недвижимости расположены на одном земельном участке | данные отсутствуют | | |
| Виды разрешенного использования: | данные отсутствуют | | |
| Сведения о включении объекта недвижимости в реестр объектов культурного наследия: | данные отсутствуют | | |
| Сведения о кадастровом инженерере: | данные отсутствуют | | |
| Статус записи об объекте недвижимости: | Сведения об объекте недвижимости имеют статус "актуальные, ранее учтенные" | | |
| Особые отметки: | Сведения о назначении, количестве этажей, в том числе подземных этажей имеют статус «Актуальные незасвидетельствованные». Право (ограничение права, обременение объекта недвижимости) зарегистрировано на данный объект недвижимости с назначением отсутствует, количеством этажей, в том числе подземных этажей отсутствует. Сведения необходимые для заполнения раздела 6 отсутствуют. Сведения необходимые для заполнения раздела 6.1 отсутствуют. Сведения необходимые для заполнения раздела 8 отсутствуют. | | |
| Получатель выписки: | Казанкова Елена Владимировна | | |
| Государственный регистратор | | | ФГИС ЕГРН |
| полное наименование должности | | подпись | инициалы, фамилия |

М.П.

Выписка из Единого государственного реестра недвижимости об объекте недвижимости
Сведения о зарегистрированных правах

| | | | |
|------------------------------------------------------------------------------------------|----------------------------------------------------------------------------------------------------------------------------------------------------------------------------------------------------------------------------------------------------------------------------------|------------------------------------------------------------------------------------------|----------------------------------------------------------------------------------------------------------------------------------------------------------------------------------------------------------------------------------------------------------------------------------|
| Здание | | | |
| вид объекта недвижимости | | | |
| Лист № ____ Раздела 2 | Всего листов раздела 2 : ____ | Всего разделов: ____ | Всего листов выписки: ____ |
| 26.07.2022 № 99/2022/483399760 | | | |
| Кадастровый номер: | | 77:06:0012015:1277 | |
| 1. | Правообладатель (правообладатели): | 1.1. | Закрытое акционерное общество "Уют кемпинг Бутово", ИНН: 7737101719 |
| 2. | Вид, номер и дата государственной регистрации права: | 2.1. | Собственность, № 77-77-12/035/2013-476 от 30.08.2013 |
| 3. | Ограничение прав и обременение объекта недвижимости: | | |
| | 3.1.1. | вид: | Запрещение регистрации |
| | | дата государственной регистрации: | 01.02.2022 |
| | | номер государственной регистрации: | 77:06:0012015:1277-77/055/2022-5 |
| | | срок, на который установлено ограничение прав и обременение объекта недвижимости: | |
| | | лицо, в пользу которого установлено ограничение прав и обременение объекта недвижимости: | Не определено |
| | | основание государственной регистрации: | "Выписка № 5938069659 из постановления № 154997398/7739 (ИП № 3260/22/77039-ИП от 2022-01-20, возбужденный на основании ИД: № ФС 037924976 от 2021-09-24, выдавший орган: Арбитражный суд города Москвы) №154997398/7739 от 31.01.2022, МОСП по ОИПНХ ГУФССП России по г. Москве |
| | 3.1.2. | вид: | Запрещение регистрации |
| | | дата государственной регистрации: | 14.02.2022 |
| | | номер государственной регистрации: | 77:06:0012015:1277-77/055/2022-6 |
| срок, на который установлено ограничение прав и обременение объекта недвижимости: | | | |
| лицо, в пользу которого установлено ограничение прав и обременение объекта недвижимости: | Не определено | | |
| основание государственной регистрации: | "Выписка № 5955830685 из постановления № 155431354/7739 (ИП № 6042/20/77039-ИП от 2020-01-27, возбужденный на основании ИД: № ФС 033132321 от 2019-08-14, выдавший орган: Арбитражный суд города Москвы) №155431354/7739 от 07.02.2022, МОСП по ОИПНХ ГУФССП России по г. Москве | | |
| Государственный регистратор | | | ФГИС ЕГРН |
| полное наименование должности | | подпись | инициалы, фамилия |

М.П.

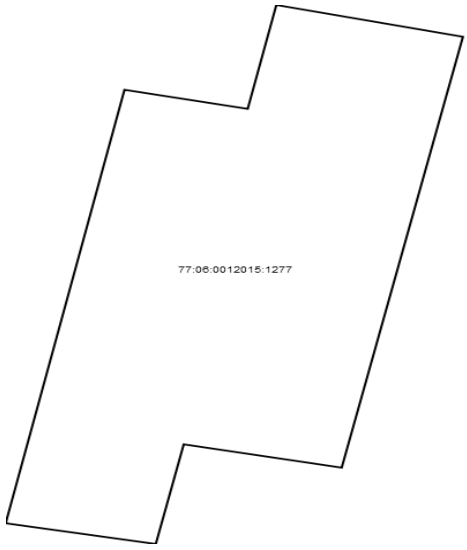
| | | | |
|---------------------------------------|------------------------------------------------------------------------------------------|--------------------------------------------------------------------------------------------------------------------------------------------------------------------------------------------------------------------------------------------------------------------------------------|----------------------------|
| Здание | | | |
| вид объекта недвижимости | | | |
| Лист № ____ Раздела 2 | Всего листов раздела 2 : ____ | Всего разделов: ____ | Всего листов выписки: ____ |
| 26.07.2022 № 99/2022/483399760 | | | |
| Кадастровый номер: | | 77:06:0012015:1277 | |
| 3.1.3. | вид: | Запрещение регистрации | |
| | дата государственной регистрации: | 16.04.2019 | |
| | номер государственной регистрации: | 77:06:0012015:1277-77/005/2019-1 | |
| | срок, на который установлено ограничение прав и обременение объекта недвижимости: | | |
| | лицо, в пользу которого установлено ограничение прав и обременение объекта недвижимости: | | |
| | основание государственной регистрации: | | |
| 3.1.4. | вид: | Запрещение регистрации | |
| | дата государственной регистрации: | 13.05.2020 | |
| | номер государственной регистрации: | 77:06:0012015:1277-77/003/2020-2 | |
| | срок, на который установлено ограничение прав и обременение объекта недвижимости: | | |
| | лицо, в пользу которого установлено ограничение прав и обременение объекта недвижимости: | | |
| | основание государственной регистрации: | | |
| 3.1.5. | вид: | Запрещение регистрации | |
| | дата государственной регистрации: | 10.12.2020 | |
| | номер государственной регистрации: | 77:06:0012015:1277-77/055/2020-2 | |
| | срок, на который установлено ограничение прав и обременение объекта недвижимости: | | |
| | лицо, в пользу которого установлено ограничение прав и обременение объекта недвижимости: | не определено | |
| | основание государственной регистрации: | 'Выписка № 5185118550 из постановления № 141946085/7739 (ИП № 6042/20/77039-ИП от 2020-01-27, возбужденный на основании ИЛ: ФС № ФС 033132321 от 2019-08-14, выдавший орган: Арбитражный суд города Москвы)' №141946085/7739 от 07.12.2020, МОСП по ОИПНХ ГУФССП России по г. Москве | |
| Государственный регистратор | | | ФГИС ЕГРН |
| полное наименование должности | | подпись | инициалы, фамилия |

М.П.

| | | | |
|-------------------------------------|----------------------------------------------------------------------------------------------------------------------------------------------------------------------------------------------------------------------------------------------------------------|---------------------------------------------------------------------------------------------------------------------------------------------------------------------------------------------------------------------------------------------------------------------------|----------------------------------------------------------------------------------------------------------------------------------------------------------------|
| Здание | | | |
| вид объекта недвижимости | | | |
| Лист № <u> </u> Раздела <u>2</u> | Всего листов раздела <u>2</u> : <u> </u> | Всего разделов: <u> </u> | |
| 26.07.2022 № 99/2022/483399760 | | | |
| Кадастровый номер: | | 77:06:0012015:1277 | |
| 3.1.6. | вид: | Запрещение регистрации | |
| | дата государственной регистрации: | 08.02.2021 | |
| | номер государственной регистрации: | 77:06:0012015:1277-77/055/2021-4 | |
| | срок, на который установлено ограничение прав и обременение объекта недвижимости: | | |
| | лицо, в пользу которого установлено ограничение прав и обременение объекта недвижимости: | не определено | |
| | основание государственной регистрации: | 'Выписка №5316120675 из постановления №789123681/7732 (ИП № 53059/20/77032-ИП Дата возбуждения ИП 2020-06-09, возбужденный на основании ИД: фс 033132322 Дата ИД 2019-08-14, выдавший орган: Арбитражный суд города Москвы)' №789123681/7732 от 03.02.2021, Зюзинский ОСП | |
| | 3.1.7. | вид: | Запрещение регистрации |
| | | дата государственной регистрации: | 13.08.2020 |
| | | номер государственной регистрации: | 77:06:0012015:1277-77/055/2020-1 |
| | | срок, на который установлено ограничение прав и обременение объекта недвижимости: | |
| | | лицо, в пользу которого установлено ограничение прав и обременение объекта недвижимости: | не определено |
| | | основание государственной регистрации: | 'Постановление о запрете на совершение действий по регистрации' №772302612/7732 от 04.08.2020, Зюзинский ОСП, Зюзинский Отдел судебных приставов города Москвы |
| 5. | Заявленные в судебном порядке права требования: | данные отсутствуют | |
| 6. | Сведения о возражении в отношении зарегистрированного права: | данные отсутствуют | |
| 7. | Сведения о наличии решения об изъятии объекта недвижимости для государственных и муниципальных нужд: | данные отсутствуют | |
| 8. | Сведения о невозможности государственной регистрации без личного участия правообладателя или его законного представителя: | | |
| 9. | Правопритязания и сведения о наличии поступивших, но не рассмотренных заявлений о проведении государственной регистрации права (перехода, прекращения права), ограничения права или обременения объекта недвижимости, сделки в отношении объекта недвижимости: | данные отсутствуют | |
| 10. | Сведения об осуществлении государственной регистрации сделки, права, ограничения права без необходимого в силу закона согласия третьего лица, органа: | данные отсутствуют | |
| Государственный регистратор | | ФГИС ЕГРН | |
| полное наименование должности | | инициалы, фамилия | |

М.П.

Выписка из Единого государственного реестра недвижимости об объекте недвижимости
Описание местоположения объекта недвижимости

| | | | |
|-----------------------------------------------------------------------------------------------|--------------------------------------|---------------------------|----------------------------|
| Здание | | | |
| вид объекта недвижимости | | | |
| Лист № ____ Раздела <u>5</u> | Всего листов раздела <u>5</u> : ____ | Всего разделов: ____ | Всего листов выписки: ____ |
| 26.07.2022 № 99/2022/483399760 | | | |
| Кадастровый номер: | | 77:06:0012015:1277 | |
| Схема расположения объекта недвижимости (части объекта недвижимости) на земельном участке(ах) | | | |
|  | | | |
| Масштаб 1: | Условные обозначения: | | |
| Государственный регистратор | | | ФГИС ЕГРН |
| полное наименование должности | | подпись | инициалы, фамилия |

М.П.

Выписка из Единого государственного реестра недвижимости об объекте недвижимости

Описание местоположения объекта недвижимости

| Здание | | | | | | |
|-----------------------------------------------------------------------------------------|---------------|----------------------------------------|--------------------|---------------------------------------------------------------------------------------|--------------------|----------------------------|
| вид объекта недвижимости | | | | | | |
| Лист № ____ Раздела 5.1 | | Всего листов раздела 5.1 : ____ | | Всего разделов: ____ | | Всего листов выписки: ____ |
| 26.07.2022 № 99/2022/483399760 | | | | | | |
| Кадастровый номер: | | | | 77:06:0012015:1277 | | |
| 1. Сведения о координатах характерных точек контура объекта недвижимости | | | | | | |
| Система координат: СК кадастрового округа | | | | | | |
| Зона № | | | | | | |
| Номер точки | Координаты, м | | Радиус, м | Средняя квадратическая погрешность определения координат характерных точек контура, м | Глубина, высота, м | |
| | X | Y | | | H1 | H2 |
| 1 | 2 | 3 | 4 | 5 | 6 | 7 |
| 1 | -13848.69 | 4934.9 | данные отсутствуют | данные отсутствуют | | |
| 2 | -13840.58 | 4936.63 | данные отсутствуют | данные отсутствуют | | |
| 3 | -13840.94 | 4938.44 | данные отсутствуют | данные отсутствуют | | |
| 4 | -13838.98 | 4938.86 | данные отсутствуют | данные отсутствуют | | |
| 5 | -13839.58 | 4941.6 | данные отсутствуют | данные отсутствуют | | |
| 6 | -13847.71 | 4939.82 | данные отсутствуют | данные отсутствуют | | |
| 7 | -13847.27 | 4937.5 | данные отсутствуют | данные отсутствуют | | |
| 8 | -13849.15 | 4937.09 | данные отсутствуют | данные отсутствуют | | |
| 9 | -13848.76 | 4934.89 | данные отсутствуют | данные отсутствуют | | |
| 1 | -13848.69 | 4934.9 | данные отсутствуют | данные отсутствуют | | |
| 2. Сведения о предельных высоте и глубине конструктивных элементов объекта недвижимости | | | | | | |
| Предельная глубина конструктивных элементов объекта недвижимости, м | | | | данные отсутствуют | | |
| Предельная высота конструктивных элементов объекта недвижимости, м | | | | данные отсутствуют | | |
| Государственный регистратор | | | | | | ФГИС ЕГРН |
| полное наименование должности | | | | подпись | | инициалы, фамилия |

М.П.

Выписка из Единого государственного реестра недвижимости об объекте недвижимости

Описание местоположения объекта недвижимости

| | | | |
|---------------------------------------|--------------------------------------|---------------------------|--------------------------|
| Здание | | | |
| вид объекта недвижимости | | | |
| Лист № __ Раздела 5.1 | Всего листов раздела 5.1 : __ | Всего разделов: __ | Всего листов выписки: __ |
| 26.07.2022 № 99/2022/483399760 | | | |
| Кадастровый номер: | | 77:06:0012015:1277 | |

3. Сведения о характерных точках пересечения контура объекта недвижимости с контуром (контурами) иных зданий, сооружений, объектов незавершенного строительства

Система координат: СК кадастрового округа

Зона №

| Номера характерных точек контура | Координаты, м | | Средняя квадратическая погрешность определения координат характерных точек контура, м | Глубина, высота, м | | Кадастровые номера иных объектов недвижимости, с контурами которых пересекается контур данного объекта недвижимости |
|----------------------------------|---------------|---|---------------------------------------------------------------------------------------|--------------------|----|---------------------------------------------------------------------------------------------------------------------|
| | X | Y | | H1 | H2 | |
| 1 | 2 | 3 | 4 | 5 | 6 | 7 |
| | | | | | | |

| | | |
|-------------------------------|---------|-------------------|
| Государственный регистратор | | ФГИС ЕГРН |
| полное наименование должности | подпись | инициалы, фамилия |

М.П.

Выписка из Единого государственного реестра недвижимости об объекте недвижимости
Перечень помещений, машино-мест, расположенных в здании, сооружении

| Здание | | | | | | |
|---------------------------------------|-------------------------------------------|------------------------------------|----------------------------------------------------------------|---------------------------|--------------------------------|--------------------------|
| вид объекта недвижимости | | | | | | |
| Лист № __ Раздела <u>7</u> | | Всего листов раздела <u>7</u> : __ | | Всего разделов: __ | | Всего листов выписки: __ |
| 26.07.2022 № 99/2022/483399760 | | | | | | |
| Кадастровый номер: | | | | 77:06:0012015:1277 | | |
| № п/п | Кадастровый номер помещения, машино-места | Номер этажа (этажей) | Обозначение (номер) помещения, машино-места на поэтажном плане | Назначение помещения | Вид разрешенного использования | Площадь, м ² |
| 1 | 77:06:0012015:3571 | Этаж № 1 | 2900655/0001 | данные отсутствуют | данные отсутствуют | 9.7 |
| 2 | 77:06:0012015:3572 | Этаж № 1 | 2900655/0002 | данные отсутствуют | данные отсутствуют | 9.8 |
| Государственный регистратор | | | | ФГИС ЕГРН | | |
| полное наименование должности | | | | подпись | инициалы, фамилия | |

М.П.

ФГИС ЕГРН

полное наименование органа регистрации прав

Раздел 1

Выписка из Единого государственного реестра недвижимости об объекте недвижимости
Сведения о характеристиках объекта недвижимости

На основании запроса от 26.07.2022 г., поступившего на рассмотрение 26.07.2022 г., сообщаем, что согласно записям Единого государственного реестра недвижимости:

| | | |
|-------------------------------------------------------|--------------------------------------------------------------------------------------------|---------------------------|
| Здание | | |
| вид объекта недвижимости | | |
| Лист № ___ Раздела 1 | Всего листов раздела 1 : ___ | Всего разделов: ___ |
| Всего листов выписки: ___ | | |
| 26.07.2022 № 99/2022/483403291 | | |
| Кадастровый номер: | | 77:06:0012015:1278 |
| Номер кадастрового квартала: | 77:06:0012015 | |
| Дата присвоения кадастрового номера: | 26.05.2012 | |
| Ранее присвоенный государственный учетный номер: | Инвентарный номер: 2900656, Условный номер: 2900656, Условный номер: 77-77-12/035/2013-488 | |
| Адрес: | г Москва, Улица Большая Бутовская, вл 11, строен 41 | |
| Площадь, м²: | 19.5 | |
| Назначение: | Нежилое здание | |
| Наименование: | Здание | |
| Количество этажей, в том числе подземных этажей: | 1 | |
| Материал наружных стен: | Деревянные | |
| Год ввода в эксплуатацию по завершении строительства: | 1987 | |
| Год завершения строительства: | 1987 | |
| Кадастровая стоимость, руб.: | 528182.46 | |
| Государственный регистратор | | ФГИС ЕГРН |
| полное наименование должности | | подпись |
| | | инициалы, фамилия |

М.П.

Выписка из Единого государственного реестра недвижимости об объекте недвижимости
Сведения о характеристиках объекта недвижимости

На основании запроса от 26.07.2022 г., поступившего на рассмотрение 26.07.2022 г., сообщаем, что согласно записям Единого государственного реестра недвижимости:

| | | | |
|--------------------------------------------------------------------------------------------------------------------------------------------------------|------------------------------------------------------------------------------------------------------------------------------------------------------------------------------------------------------------------------------------------------------------------------------------------------------------------------------------------------------------------------------------------------------------------------------------------------------------------------------------------------------------------|---------------------------|--------------------------|
| Здание | | | |
| вид объекта недвижимости | | | |
| Лист № __ Раздела 1 | Всего листов раздела 1 : __ | Всего разделов: __ | Всего листов выписки: __ |
| 26.07.2022 № 99/2022/483403291 | | | |
| Кадастровый номер: | | 77:06:0012015:1278 | |
| Кадастровые номера иных объектов недвижимости, в пределах которых расположен объект недвижимости: | 77:06:0012015:7511 | | |
| Кадастровые номера помещений, машино-мест, расположенных в здании или сооружении: | 77:06:0012015:3573, 77:06:0012015:3574 | | |
| Кадастровые номера объектов недвижимости, из которых образован объект недвижимости: | данные отсутствуют | | |
| Кадастровые номера образованных объектов недвижимости: | данные отсутствуют | | |
| Сведения о включении объекта недвижимости в состав предприятия как имущественного комплекса: | | | |
| Сведения о включении объекта недвижимости в состав единого недвижимого комплекса: | | | |
| Кадастровый номер земельного участка, если входящие в состав единого недвижимого комплекса объекты недвижимости расположены на одном земельном участке | данные отсутствуют | | |
| Виды разрешенного использования: | данные отсутствуют | | |
| Сведения о включении объекта недвижимости в реестр объектов культурного наследия: | данные отсутствуют | | |
| Сведения о кадастровом инженерере: | данные отсутствуют | | |
| Статус записи об объекте недвижимости: | Сведения об объекте недвижимости имеют статус "актуальные, ранее учтенные" | | |
| Особые отметки: | Сведения о назначении, количестве этажей, в том числе подземных этажей имеют статус «Актуальные незасвидетельствованные». Право (ограничение права, обременение объекта недвижимости) зарегистрировано на данный объект недвижимости с назначением отсутствует, количеством этажей, в том числе подземных этажей отсутствует. Сведения необходимые для заполнения раздела 6 отсутствуют. Сведения необходимые для заполнения раздела 6.1 отсутствуют. Сведения необходимые для заполнения раздела 8 отсутствуют. | | |
| Получатель выписки: | Казанкова Елена Владимировна | | |
| Государственный регистратор | | | ФГИС ЕГРН |
| полное наименование должности | | подпись | инициалы, фамилия |

М.П.

Выписка из Единого государственного реестра недвижимости об объекте недвижимости
Сведения о зарегистрированных правах

| | | | |
|------------------------------------------------------|------------------------------------------------------|------------------------------------------------------------------------------------------|--------------------------------------------------------------------------------------------------------------------------------------------------------------------------------------------------------------------------------------------------------------------------------------|
| Здание | | | |
| вид объекта недвижимости | | | |
| Лист № ____ Раздела 2 | Всего листов раздела 2 : ____ | Всего разделов: ____ | Всего листов выписки: ____ |
| 26.07.2022 № 99/2022/483403291 | | | |
| Кадастровый номер: | | 77:06:0012015:1278 | |
| 1. | Правообладатель (правообладатели): | 1.1. | Закрытое акционерное общество "Уют кемпинг Бутово", ИНН: 7737101719 |
| 2. | Вид, номер и дата государственной регистрации права: | 2.1. | Собственность, № 77-77-12/035/2013-488 от 30.08.2013 |
| Ограничение прав и обременение объекта недвижимости: | | | |
| 3. | 3.1.1. | вид: | Запрещение регистрации |
| | | дата государственной регистрации: | 13.08.2020 |
| | | номер государственной регистрации: | 77:06:0012015:1278-77/055/2020-1 |
| | | срок, на который установлено ограничение прав и обременение объекта недвижимости: | |
| | | лицо, в пользу которого установлено ограничение прав и обременение объекта недвижимости: | не определено |
| | | основание государственной регистрации: | 'Постановление о запрете на совершение действий по регистрации' №772302612/7732 от 04.08.2020, Зюзинский ОСП, Зюзинский Отдел судебных приставов города Москвы |
| 3. | 3.1.2. | вид: | Запрещение регистрации |
| | | дата государственной регистрации: | 10.12.2020 |
| | | номер государственной регистрации: | 77:06:0012015:1278-77/055/2020-2 |
| | | срок, на который установлено ограничение прав и обременение объекта недвижимости: | |
| | | лицо, в пользу которого установлено ограничение прав и обременение объекта недвижимости: | не определено |
| | | основание государственной регистрации: | 'Выписка № 5185118550 из постановления № 141946085/7739 (ИП № 6042/20/77039-ИП от 2020-01-27, возбужденный на основании ИЛ: ФС № ФС 033132321 от 2019-08-14, выдавший орган: Арбитражный суд города Москвы)' №141946085/7739 от 07.12.2020, МОСП по ОИПНХ ГУФССП России по г. Москве |
| Государственный регистратор | | | ФГИС ЕГРН |
| полное наименование должности | | подпись | инициалы, фамилия |

М.П.


| | | | |
|------------------------------------------------------------------------------------------|------------------------------------------------------------------------------------------|---------------------------------------------------------------------------------------------------------------------------------------------------------------------------------------------------------------------------------------------------------------------------------|----------------------------------|
| Здание | | | |
| вид объекта недвижимости | | | |
| Лист № ____ Раздела 2 | Всего листов раздела 2 : ____ | Всего разделов: ____ | |
| 26.07.2022 № 99/2022/483403291 | | | |
| Кадастровый номер: | | 77:06:0012015:1278 | |
| 3.1.3. | вид: | Запрещение регистрации | |
| | дата государственной регистрации: | 13.05.2020 | |
| | номер государственной регистрации: | 77:06:0012015:1278-77/003/2020-2 | |
| | срок, на который установлено ограничение прав и обременение объекта недвижимости: | | |
| | лицо, в пользу которого установлено ограничение прав и обременение объекта недвижимости: | | |
| | основание государственной регистрации: | | |
| | 3.1.4. | вид: | Запрещение регистрации |
| | | дата государственной регистрации: | 14.02.2022 |
| | | номер государственной регистрации: | 77:06:0012015:1278-77/055/2022-6 |
| | | срок, на который установлено ограничение прав и обременение объекта недвижимости: | |
| | | лицо, в пользу которого установлено ограничение прав и обременение объекта недвижимости: | Не определено |
| | основание государственной регистрации: | Выписка № 5955830685 из постановления № 155431354/7739 (ИП № 6042/20/77039-ИП от 2020-01-27, возбужденный на основании ИД: № ФС 033132321 от 2019-08-14, выдавший орган: Арбитражный суд города Москвы) №155431354/7739 от 07.02.2022, МОСП по ОИПНХ ГУФССП России по г. Москве | |
| | 3.1.5. | вид: | Запрещение регистрации |
| | | дата государственной регистрации: | 16.04.2019 |
| | | номер государственной регистрации: | 77:06:0012015:1278-77/005/2019-1 |
| срок, на который установлено ограничение прав и обременение объекта недвижимости: | | | |
| лицо, в пользу которого установлено ограничение прав и обременение объекта недвижимости: | | | |
| основание государственной регистрации: | | | |
| Государственный регистратор | | ФГИС ЕГРН | |
| полное наименование должности | | инициалы, фамилия | |

М.П.

| | | | |
|---------------------------------------|----------------------------------------------------------------------------------------------------------------------------------------------------------------------------------------------------------------------------------------------------------------|-----------------------------------------------------------------------------------------------------------------------------------------------------------------------------------------------------------------------------------------------------------------------------------|----------------------------|
| Здание | | | |
| вид объекта недвижимости | | | |
| Лист № ____ Раздела 2 | Всего листов раздела 2 : ____ | Всего разделов: ____ | Всего листов выписки: ____ |
| 26.07.2022 № 99/2022/483403291 | | | |
| Кадастровый номер: | | 77:06:0012015:1278 | |
| 3.1.6. | вид: | Запрещение регистрации | |
| | дата государственной регистрации: | 08.02.2021 | |
| | номер государственной регистрации: | 77:06:0012015:1278-77/055/2021-4 | |
| | срок, на который установлено ограничение прав и обременение объекта недвижимости: | | |
| | лицо, в пользу которого установлено ограничение прав и обременение объекта недвижимости: | не определено | |
| | основание государственной регистрации: | 'Выписка №5316120675 из постановления №789123681/7732 (ИП № 53059/20/77032-ИП Дата возбуждения ИП 2020-06-09, возбужденный на основании ИД: фс 033132322 Дата ИД 2019-08-14, выдавший орган: Арбитражный суд города Москвы)' №789123681/7732 от 03.02.2021, Зюзинский ОСП | |
| 3.1.7. | вид: | Запрещение регистрации | |
| | дата государственной регистрации: | 01.02.2022 | |
| | номер государственной регистрации: | 77:06:0012015:1278-77/055/2022-5 | |
| | срок, на который установлено ограничение прав и обременение объекта недвижимости: | | |
| | лицо, в пользу которого установлено ограничение прав и обременение объекта недвижимости: | Не определено | |
| | основание государственной регистрации: | 'Выписка № 5938069659 из постановления № 154997398/7739 (ИП № 3260/22/77039-ИП от 2022-01-20, возбужденный на основании ИД: № ФС 037924976 от 2021-09-24, выдавший орган: Арбитражный суд города Москвы)' №154997398/7739 от 31.01.2022, МОСП по ОИПНХ ГУФССП России по г. Москве | |
| 5. | Заявленные в судебном порядке права требования: | данные отсутствуют | |
| 6. | Сведения о возражении в отношении зарегистрированного права: | данные отсутствуют | |
| 7. | Сведения о наличии решения об изъятии объекта недвижимости для государственных и муниципальных нужд: | данные отсутствуют | |
| 8. | Сведения о невозможности государственной регистрации без личного участия правообладателя или его законного представителя: | | |
| 9. | Правопритязания и сведения о наличии поступивших, но не рассмотренных заявлений о проведении государственной регистрации права (перехода, прекращения права), ограничения права или обременения объекта недвижимости, сделки в отношении объекта недвижимости: | данные отсутствуют | |
| 10. | Сведения об осуществлении государственной регистрации сделки, права, ограничения права без необходимого в силу закона согласия третьего лица, органа: | данные отсутствуют | |
| Государственный регистратор | | | ФГИС ЕГРН |
| полное наименование должности | | подпись | инициалы, фамилия |

М.П.

Выписка из Единого государственного реестра недвижимости об объекте недвижимости
Описание местоположения объекта недвижимости

| | | | |
|---------------------------------------------------------------------------------------------------------------|--------------------------------------|---------------------------|----------------------------|
| Здание | | | |
| вид объекта недвижимости | | | |
| Лист № ____ Раздела <u>5</u> | Всего листов раздела <u>5</u> : ____ | Всего разделов: ____ | Всего листов выписки: ____ |
| 26.07.2022 № 99/2022/483403291 | | | |
| Кадастровый номер: | | 77:06:0012015:1278 | |
| Схема расположения объекта недвижимости (части объекта недвижимости) на земельном участке(ах) | | | |
|  <p>77:06:0012015:1278</p> | | | |
| Масштаб 1: | Условные обозначения: | | |
| Государственный регистратор | | | ФГИС ЕГРН |
| полное наименование должности | | подпись | инициалы, фамилия |

М.П.

Выписка из Единого государственного реестра недвижимости об объекте недвижимости

Описание местоположения объекта недвижимости

| Здание | | | | | | |
|-----------------------------------------------------------------------------------------|---------------|-----------------------------------------|--------------------|---------------------------------------------------------------------------------------|--------------------|-----------------------------|
| вид объекта недвижимости | | | | | | |
| Лист № _____ Раздела 5.1 | | Всего листов раздела 5.1 : _____ | | Всего разделов: _____ | | Всего листов выписки: _____ |
| 26.07.2022 № 99/2022/483403291 | | | | | | |
| Кадастровый номер: | | | | 77:06:0012015:1278 | | |
| 1. Сведения о координатах характерных точек контура объекта недвижимости | | | | | | |
| Система координат: СК кадастрового округа | | | | | | |
| Зона № _____ | | | | | | |
| Номер точки | Координаты, м | | Радиус, м | Средняя квадратическая погрешность определения координат характерных точек контура, м | Глубина, высота, м | |
| | X | Y | | | H1 | H2 |
| 1 | 2 | 3 | 4 | 5 | 6 | 7 |
| 1 | -13844.67 | 4918.27 | данные отсутствуют | данные отсутствуют | | |
| 2 | -13849.82 | 4918.27 | данные отсутствуют | данные отсутствуют | | |
| 3 | -13849.82 | 4922.08 | данные отсутствуют | данные отсутствуют | | |
| 4 | -13848.36 | 4922.08 | данные отсутствуют | данные отсутствуют | | |
| 5 | -13848.36 | 4924.24 | данные отсутствуют | данные отсутствуют | | |
| 6 | -13843.28 | 4924.24 | данные отсутствуют | данные отсутствуют | | |
| 7 | -13843.28 | 4921 | данные отсутствуют | данные отсутствуют | | |
| 8 | -13844.67 | 4921 | данные отсутствуют | данные отсутствуют | | |
| 1 | -13844.67 | 4918.27 | данные отсутствуют | данные отсутствуют | | |
| 2. Сведения о предельных высоте и глубине конструктивных элементов объекта недвижимости | | | | | | |
| Предельная глубина конструктивных элементов объекта недвижимости, м | | | | данные отсутствуют | | |
| Предельная высота конструктивных элементов объекта недвижимости, м | | | | данные отсутствуют | | |
| Государственный регистратор | | | | | | ФГИС ЕГРН |
| полное наименование должности | | | | подпись | | инициалы, фамилия |

М.П.

Выписка из Единого государственного реестра недвижимости об объекте недвижимости

Описание местоположения объекта недвижимости

| | | | |
|---------------------------------------|--------------------------------------|---------------------------|--------------------------|
| Здание | | | |
| вид объекта недвижимости | | | |
| Лист № __ Раздела 5.1 | Всего листов раздела 5.1 : __ | Всего разделов: __ | Всего листов выписки: __ |
| 26.07.2022 № 99/2022/483403291 | | | |
| Кадастровый номер: | | 77:06:0012015:1278 | |

3. Сведения о характерных точках пересечения контура объекта недвижимости с контуром (контурами) иных зданий, сооружений, объектов незавершенного строительства

Система координат: СК кадастрового округа

Зона №

| Номера характерных точек контура | Координаты, м | | Средняя квадратическая погрешность определения координат характерных точек контура, м | Глубина, высота, м | | Кадастровые номера иных объектов недвижимости, с контурами которых пересекается контур данного объекта недвижимости |
|----------------------------------|---------------|---|---------------------------------------------------------------------------------------|--------------------|----|---------------------------------------------------------------------------------------------------------------------|
| | X | Y | | H1 | H2 | |
| 1 | 2 | 3 | 4 | 5 | 6 | 7 |
| | | | | | | |

| | | |
|-------------------------------|---------|-------------------|
| Государственный регистратор | | ФГИС ЕГРН |
| полное наименование должности | подпись | инициалы, фамилия |

М.П.

Выписка из Единого государственного реестра недвижимости об объекте недвижимости
Перечень помещений, машино-мест, расположенных в здании, сооружении

| Здание | | | | | | |
|---------------------------------------|-------------------------------------------|------------------------------------|----------------------------------------------------------------|---------------------------|--------------------------------|--------------------------|
| вид объекта недвижимости | | | | | | |
| Лист № __ Раздела <u>7</u> | | Всего листов раздела <u>7</u> : __ | | Всего разделов: __ | | Всего листов выписки: __ |
| 26.07.2022 № 99/2022/483403291 | | | | | | |
| Кадастровый номер: | | | | 77:06:0012015:1278 | | |
| № п/п | Кадастровый номер помещения, машино-места | Номер этажа (этажей) | Обозначение (номер) помещения, машино-места на поэтажном плане | Назначение помещения | Вид разрешенного использования | Площадь, м ² |
| 1 | 77:06:0012015:3573 | Этаж № 1 | 2900656/0001 | данные отсутствуют | данные отсутствуют | 9.8 |
| 2 | 77:06:0012015:3574 | Этаж № 1 | 2900656/0002 | данные отсутствуют | данные отсутствуют | 9.7 |
| Государственный регистратор | | | | ФГИС ЕГРН | | |
| полное наименование должности | | | | подпись | | инициалы, фамилия |

М.П.

ФГИС ЕГРН

полное наименование органа регистрации прав

Раздел 1

Выписка из Единого государственного реестра недвижимости об объекте недвижимости
Сведения о характеристиках объекта недвижимости

На основании запроса от 26.07.2022 г., поступившего на рассмотрение 26.07.2022 г., сообщаем, что согласно записям Единого государственного реестра недвижимости:

| | | |
|-------------------------------------------------------|--------------------------------------------------------------------------------------------|---------------------------|
| Здание | | |
| вид объекта недвижимости | | |
| Лист № ___ Раздела 1 | Всего листов раздела 1 : ___ | Всего разделов: ___ |
| Всего листов выписки: ___ | | |
| 26.07.2022 № 99/2022/483416643 | | |
| Кадастровый номер: | | 77:06:0012015:1279 |
| Номер кадастрового квартала: | 77:06:0012015 | |
| Дата присвоения кадастрового номера: | 26.05.2012 | |
| Ранее присвоенный государственный учетный номер: | Инвентарный номер: 2900657, Условный номер: 2900657, Условный номер: 77-77-12/035/2013-494 | |
| Адрес: | г Москва, Улица Большая Бутовская, вл 11, строен 31 | |
| Площадь, м²: | 19.6 | |
| Назначение: | Нежилое здание | |
| Наименование: | Здание | |
| Количество этажей, в том числе подземных этажей: | 1 | |
| Материал наружных стен: | Деревянные | |
| Год ввода в эксплуатацию по завершении строительства: | 1987 | |
| Год завершения строительства: | 1987 | |
| Кадастровая стоимость, руб.: | 2142917.59 | |
| Государственный регистратор | | ФГИС ЕГРН |
| полное наименование должности | | инициалы, фамилия |
| | | подпись |

М.П.

Выписка из Единого государственного реестра недвижимости об объекте недвижимости
Сведения о характеристиках объекта недвижимости

На основании запроса от 26.07.2022 г., поступившего на рассмотрение 26.07.2022 г., сообщаем, что согласно записям Единого государственного реестра недвижимости:

| | | | |
|--------------------------------------------------------------------------------------------------------------------------------------------------------|------------------------------------------------------------------------------------------------------------------------------------------------------------------------------------------------------------------------------------------------------------------------------------------------------------------------------------------------------------------------------------------------------------------------------------------------------------------------------------------------------------------|---------------------------|--------------------------|
| Здание | | | |
| вид объекта недвижимости | | | |
| Лист № __ Раздела 1 | Всего листов раздела 1 : __ | Всего разделов: __ | Всего листов выписки: __ |
| 26.07.2022 № 99/2022/483416643 | | | |
| Кадастровый номер: | | 77:06:0012015:1279 | |
| Кадастровые номера иных объектов недвижимости, в пределах которых расположен объект недвижимости: | 77:06:0012015:7511 | | |
| Кадастровые номера помещений, машино-мест, расположенных в здании или сооружении: | 77:06:0012015:3575, 77:06:0012015:3576 | | |
| Кадастровые номера объектов недвижимости, из которых образован объект недвижимости: | данные отсутствуют | | |
| Кадастровые номера образованных объектов недвижимости: | данные отсутствуют | | |
| Сведения о включении объекта недвижимости в состав предприятия как имущественного комплекса: | | | |
| Сведения о включении объекта недвижимости в состав единого недвижимого комплекса: | | | |
| Кадастровый номер земельного участка, если входящие в состав единого недвижимого комплекса объекты недвижимости расположены на одном земельном участке | данные отсутствуют | | |
| Виды разрешенного использования: | данные отсутствуют | | |
| Сведения о включении объекта недвижимости в реестр объектов культурного наследия: | данные отсутствуют | | |
| Сведения о кадастровом инженерере: | данные отсутствуют | | |
| Статус записи об объекте недвижимости: | Сведения об объекте недвижимости имеют статус "актуальные, ранее учтенные" | | |
| Особые отметки: | Сведения о назначении, количестве этажей, в том числе подземных этажей имеют статус «Актуальные незасвидетельствованные». Право (ограничение права, обременение объекта недвижимости) зарегистрировано на данный объект недвижимости с назначением отсутствует, количеством этажей, в том числе подземных этажей отсутствует. Сведения необходимые для заполнения раздела 6 отсутствуют. Сведения необходимые для заполнения раздела 6.1 отсутствуют. Сведения необходимые для заполнения раздела 8 отсутствуют. | | |
| Получатель выписки: | Казанкова Елена Владимировна | | |
| Государственный регистратор | | | ФГИС ЕГРН |
| полное наименование должности | | подпись | инициалы, фамилия |

М.П.

Выписка из Единого государственного реестра недвижимости об объекте недвижимости
Сведения о зарегистрированных правах

| | | | |
|------------------------------------------------------------------------------------------|----------------------------------------------------------------------------------------------------------------------------------------------------------------------------------------------------------------------------------------------------------------------------------|------------------------------------------------------------------------------------------|----------------------------------------------------------------------------------------------------------------------------------------------------------------------------------------------------------------------------------------------------------------------------------|
| Здание | | | |
| вид объекта недвижимости | | | |
| Лист № ____ Раздела <u>2</u> | Всего листов раздела <u>2</u> : ____ | Всего разделов: ____ | Всего листов выписки: ____ |
| 26.07.2022 № 99/2022/483416643 | | | |
| Кадастровый номер: | | 77:06:0012015:1279 | |
| 1. | Правообладатель (правообладатели): | 1.1. | Закрытое акционерное общество "Уют кемпинг Бутово", ИНН: 7737101719 |
| 2. | Вид, номер и дата государственной регистрации права: | 2.1. | Собственность, № 77-77-12/035/2013-494 от 30.08.2013 |
| 3. | Ограничение прав и обременение объекта недвижимости: | | |
| | 3.1.1. | вид: | Запрещение регистрации |
| | | дата государственной регистрации: | 01.02.2022 |
| | | номер государственной регистрации: | 77:06:0012015:1279-77/055/2022-5 |
| | | срок, на который установлено ограничение прав и обременение объекта недвижимости: | |
| | | лицо, в пользу которого установлено ограничение прав и обременение объекта недвижимости: | Не определено |
| | | основание государственной регистрации: | "Выписка № 5938069659 из постановления № 154997398/7739 (ИП № 3260/22/77039-ИП от 2022-01-20, возбужденный на основании ИД: № ФС 037924976 от 2021-09-24, выдавший орган: Арбитражный суд города Москвы) №154997398/7739 от 31.01.2022, МОСП по ОИПНХ ГУФССП России по г. Москве |
| | 3.1.2. | вид: | Запрещение регистрации |
| | | дата государственной регистрации: | 14.02.2022 |
| | | номер государственной регистрации: | 77:06:0012015:1279-77/055/2022-6 |
| срок, на который установлено ограничение прав и обременение объекта недвижимости: | | | |
| лицо, в пользу которого установлено ограничение прав и обременение объекта недвижимости: | Не определено | | |
| основание государственной регистрации: | "Выписка № 5955830685 из постановления № 155431354/7739 (ИП № 6042/20/77039-ИП от 2020-01-27, возбужденный на основании ИД: № ФС 033132321 от 2019-08-14, выдавший орган: Арбитражный суд города Москвы) №155431354/7739 от 07.02.2022, МОСП по ОИПНХ ГУФССП России по г. Москве | | |
| Государственный регистратор | | | ФГИС ЕГРН |
| полное наименование должности | | подпись | инициалы, фамилия |

М.П.


| | | | |
|---------------------------------------|------------------------------------------------------------------------------------------|---------------------------------------------------------------------------------------------------------------------------------------------------------------------------------------------------------------------------------------------------------------------------------------|----------------------------|
| Здание | | | |
| вид объекта недвижимости | | | |
| Лист № ____ Раздела 2 | Всего листов раздела 2 : ____ | Всего разделов: ____ | Всего листов выписки: ____ |
| 26.07.2022 № 99/2022/483416643 | | | |
| Кадастровый номер: | | 77:06:0012015:1279 | |
| 3.1.3. | вид: | Запрещение регистрации | |
| | дата государственной регистрации: | 13.05.2020 | |
| | номер государственной регистрации: | 77:06:0012015:1279-77/003/2020-2 | |
| | срок, на который установлено ограничение прав и обременение объекта недвижимости: | | |
| | лицо, в пользу которого установлено ограничение прав и обременение объекта недвижимости: | | |
| | основание государственной регистрации: | | |
| 3.1.4. | вид: | Запрещение регистрации | |
| | дата государственной регистрации: | 16.04.2019 | |
| | номер государственной регистрации: | 77:06:0012015:1279-77/005/2019-1 | |
| | срок, на который установлено ограничение прав и обременение объекта недвижимости: | | |
| | лицо, в пользу которого установлено ограничение прав и обременение объекта недвижимости: | | |
| | основание государственной регистрации: | | |
| 3.1.5. | вид: | Запрещение регистрации | |
| | дата государственной регистрации: | 10.12.2020 | |
| | номер государственной регистрации: | 77:06:0012015:1279-77/055/2020-2 | |
| | срок, на который установлено ограничение прав и обременение объекта недвижимости: | | |
| | лицо, в пользу которого установлено ограничение прав и обременение объекта недвижимости: | не определено | |
| | основание государственной регистрации: | 'Выписка № 5185118550 из постановления № 141946085/7739 (ИП № 6042/20/77039-ИП от 2020-01-27, возбужденный на основании ИЛ: ФС № ФС 033132321 от 2019-08-14, выдавший орган: Арбитражный суд города Москвы) ' №141946085/7739 от 07.12.2020, МОСП по ОИПНХ ГУФССП России по г. Москве | |
| Государственный регистратор | | | ФГИС ЕГРН |
| полное наименование должности | | подпись | инициалы, фамилия |

М.П.

| | | | |
|--------------------------------|----------------------------------------------------------------------------------------------------------------------------------------------------------------------------------------------------------------------------------------------------------------|----------------------------------------------------------------------------------------------------------------------------------------------------------------|---------------------------------------------------------------------------------------------------------------------------------------------------------------------------------------------------------------------------------------------------------------------------|
| Здание | | | |
| вид объекта недвижимости | | | |
| Лист № ____ Раздела 2 | Всего листов раздела 2 : ____ | Всего разделов: ____ | |
| 26.07.2022 № 99/2022/483416643 | | | |
| Кадастровый номер: | | 77:06:0012015:1279 | |
| 3.1.6. | вид: | Запрещение регистрации | |
| | дата государственной регистрации: | 13.08.2020 | |
| | номер государственной регистрации: | 77:06:0012015:1279-77/055/2020-1 | |
| | срок, на который установлено ограничение прав и обременение объекта недвижимости: | | |
| | лицо, в пользу которого установлено ограничение прав и обременение объекта недвижимости: | не определено | |
| | основание государственной регистрации: | 'Постановление о запрете на совершение действий по регистрации' №772302612/7732 от 04.08.2020, Зюзинский ОСП, Зюзинский Отдел судебных приставов города Москвы | |
| | 3.1.7. | вид: | Запрещение регистрации |
| | | дата государственной регистрации: | 08.02.2021 |
| | | номер государственной регистрации: | 77:06:0012015:1279-77/055/2021-4 |
| | | срок, на который установлено ограничение прав и обременение объекта недвижимости: | |
| | | лицо, в пользу которого установлено ограничение прав и обременение объекта недвижимости: | не определено |
| | | основание государственной регистрации: | 'Выписка №5316120675 из постановления №789123681/7732 (ИП № 53059/20/77032-ИП Дата возбуждения ИП 2020-06-09, возбужденный на основании ИД: фс 033132322 Дата ИД 2019-08-14, выдавший орган: Арбитражный суд города Москвы)' №789123681/7732 от 03.02.2021, Зюзинский ОСП |
| 5. | Заявленные в судебном порядке права требования: | данные отсутствуют | |
| 6. | Сведения о возражении в отношении зарегистрированного права: | данные отсутствуют | |
| 7. | Сведения о наличии решения об изъятии объекта недвижимости для государственных и муниципальных нужд: | данные отсутствуют | |
| 8. | Сведения о невозможности государственной регистрации без личного участия правообладателя или его законного представителя: | | |
| 9. | Правопритязания и сведения о наличии поступивших, но не рассмотренных заявлений о проведении государственной регистрации права (перехода, прекращения права), ограничения права или обременения объекта недвижимости, сделки в отношении объекта недвижимости: | данные отсутствуют | |
| 10. | Сведения об осуществлении государственной регистрации сделки, права, ограничения права без необходимого в силу закона согласия третьего лица, органа: | данные отсутствуют | |
| Государственный регистратор | | ФГИС ЕГРН | |
| полное наименование должности | | подпись | |
| | | инициалы, фамилия | |

М.П.

Выписка из Единого государственного реестра недвижимости об объекте недвижимости
Описание местоположения объекта недвижимости

| | | | |
|-----------------------------------------------------------------------------------------------|-------------------------------------|---------------------------|---------------------------|
| Здание | | | |
| вид объекта недвижимости | | | |
| Лист № ___ Раздела <u>5</u> | Всего листов раздела <u>5</u> : ___ | Всего разделов: ___ | Всего листов выписки: ___ |
| 26.07.2022 № 99/2022/483416643 | | | |
| Кадастровый номер: | | 77:06:0012015:1279 | |
| Схема расположения объекта недвижимости (части объекта недвижимости) на земельном участке(ах) | | | |
|  | | | |
| Масштаб 1: | Условные обозначения: | | |
| Государственный регистратор | | | ФГИС ЕГРН |
| полное наименование должности | | подпись | инициалы, фамилия |

М.П.

Выписка из Единого государственного реестра недвижимости об объекте недвижимости

Описание местоположения объекта недвижимости

| Здание | | | | | | |
|-----------------------------------------------------------------------------------------|---------------|-----------------------------------------|--------------------|---------------------------------------------------------------------------------------|--------------------|-----------------------------|
| вид объекта недвижимости | | | | | | |
| Лист № _____ Раздела 5.1 | | Всего листов раздела 5.1 : _____ | | Всего разделов: _____ | | Всего листов выписки: _____ |
| 26.07.2022 № 99/2022/483416643 | | | | | | |
| Кадастровый номер: | | | | 77:06:0012015:1279 | | |
| 1. Сведения о координатах характерных точек контура объекта недвижимости | | | | | | |
| Система координат: СК кадастрового округа | | | | | | |
| Зона № _____ | | | | | | |
| Номер точки | Координаты, м | | Радиус, м | Средняя квадратическая погрешность определения координат характерных точек контура, м | Глубина, высота, м | |
| | X | Y | | | H1 | H2 |
| 1 | 2 | 3 | 4 | 5 | 6 | 7 |
| 1 | -13873.12 | 4942.46 | данные отсутствуют | данные отсутствуют | | |
| 2 | -13867.09 | 4943.73 | данные отсутствуют | данные отсутствуют | | |
| 3 | -13867.6 | 4946.18 | данные отсутствуют | данные отсутствуют | | |
| 4 | -13866.45 | 4946.43 | данные отсутствуют | данные отсутствуют | | |
| 5 | -13867.09 | 4949.35 | данные отсутствуют | данные отсутствуют | | |
| 6 | -13872.99 | 4948.08 | данные отсутствуют | данные отсутствуют | | |
| 7 | -13872.45 | 4945.48 | данные отсутствуют | данные отсутствуют | | |
| 8 | -13873.69 | 4945.22 | данные отсутствуют | данные отсутствуют | | |
| 1 | -13873.12 | 4942.46 | данные отсутствуют | данные отсутствуют | | |
| 2. Сведения о предельных высоте и глубине конструктивных элементов объекта недвижимости | | | | | | |
| Предельная глубина конструктивных элементов объекта недвижимости, м | | | | данные отсутствуют | | |
| Предельная высота конструктивных элементов объекта недвижимости, м | | | | данные отсутствуют | | |
| Государственный регистратор | | | | | | ФГИС ЕГРН |
| полное наименование должности | | | | подпись | | инициалы, фамилия |

М.П.

Выписка из Единого государственного реестра недвижимости об объекте недвижимости

Описание местоположения объекта недвижимости

| | | | |
|---------------------------------------|--------------------------------------|---------------------------|--------------------------|
| Здание | | | |
| вид объекта недвижимости | | | |
| Лист № __ Раздела 5.1 | Всего листов раздела 5.1 : __ | Всего разделов: __ | Всего листов выписки: __ |
| 26.07.2022 № 99/2022/483416643 | | | |
| Кадастровый номер: | | 77:06:0012015:1279 | |

3. Сведения о характерных точках пересечения контура объекта недвижимости с контуром (контурами) иных зданий, сооружений, объектов незавершенного строительства

Система координат: СК кадастрового округа

Зона №

| Номера характерных точек контура | Координаты, м | | Средняя квадратическая погрешность определения координат характерных точек контура, м | Глубина, высота, м | | Кадастровые номера иных объектов недвижимости, с контурами которых пересекается контур данного объекта недвижимости |
|----------------------------------|---------------|---|---------------------------------------------------------------------------------------|--------------------|----|---------------------------------------------------------------------------------------------------------------------|
| | X | Y | | H1 | H2 | |
| 1 | 2 | 3 | 4 | 5 | 6 | 7 |
| | | | | | | |

| | | |
|-------------------------------|---------|-------------------|
| Государственный регистратор | | ФГИС ЕГРН |
| полное наименование должности | подпись | инициалы, фамилия |

М.П.

Выписка из Единого государственного реестра недвижимости об объекте недвижимости
Перечень помещений, машино-мест, расположенных в здании, сооружении

| Здание | | | | | | |
|---------------------------------------|-------------------------------------------|------------------------------------|----------------------------------------------------------------|---------------------------|--------------------------------|--------------------------|
| вид объекта недвижимости | | | | | | |
| Лист № __ Раздела <u>7</u> | | Всего листов раздела <u>7</u> : __ | | Всего разделов: __ | | Всего листов выписки: __ |
| 26.07.2022 № 99/2022/483416643 | | | | | | |
| Кадастровый номер: | | | | 77:06:0012015:1279 | | |
| № п/п | Кадастровый номер помещения, машино-места | Номер этажа (этажей) | Обозначение (номер) помещения, машино-места на поэтажном плане | Назначение помещения | Вид разрешенного использования | Площадь, м ² |
| 1 | 77:06:0012015:3575 | Этаж № 1 | 2900657/0001 | данные отсутствуют | данные отсутствуют | 9.9 |
| 2 | 77:06:0012015:3576 | Этаж № 1 | 2900657/0002 | данные отсутствуют | данные отсутствуют | 9.7 |
| Государственный регистратор | | | | ФГИС ЕГРН | | |
| полное наименование должности | | | | подпись | инициалы, фамилия | |

М.П.

ФГИС ЕГРН

полное наименование органа регистрации прав

Раздел 1

Выписка из Единого государственного реестра недвижимости об объекте недвижимости
Сведения о характеристиках объекта недвижимости

На основании запроса от 26.07.2022 г., поступившего на рассмотрение 26.07.2022 г., сообщаем, что согласно записям Единого государственного реестра недвижимости:

| | | |
|-------------------------------------------------------|--------------------------------------------------------------------------------------------|---------------------------|
| Здание | | |
| вид объекта недвижимости | | |
| Лист № ___ Раздела 1 | Всего листов раздела 1 : ___ | Всего разделов: ___ |
| Всего листов выписки: ___ | | |
| 26.07.2022 № 99/2022/483414315 | | |
| Кадастровый номер: | | 77:06:0012015:1280 |
| Номер кадастрового квартала: | 77:06:0012015 | |
| Дата присвоения кадастрового номера: | 26.05.2012 | |
| Ранее присвоенный государственный учетный номер: | Инвентарный номер: 2900658, Условный номер: 2900658, Условный номер: 77-77-12/035/2013-496 | |
| Адрес: | г Москва, Улица Большая Бутовская, вл 11, строен 28 | |
| Площадь, м²: | 19.5 | |
| Назначение: | Нежилое здание | |
| Наименование: | Здание | |
| Количество этажей, в том числе подземных этажей: | 1 | |
| Материал наружных стен: | Деревянные | |
| Год ввода в эксплуатацию по завершении строительства: | 1987 | |
| Год завершения строительства: | 1987 | |
| Кадастровая стоимость, руб.: | 528182.46 | |
| Государственный регистратор | | ФГИС ЕГРН |
| полное наименование должности | | подпись |
| | | инициалы, фамилия |

М.П.

Выписка из Единого государственного реестра недвижимости об объекте недвижимости
Сведения о характеристиках объекта недвижимости

На основании запроса от 26.07.2022 г., поступившего на рассмотрение 26.07.2022 г., сообщаем, что согласно записям Единого государственного реестра недвижимости:

| | | | |
|--------------------------------------------------------------------------------------------------------------------------------------------------------|------------------------------------------------------------------------------------------------------------------------------------------------------------------------------------------------------------------------------------------------------------------------------------------------------------------------------------------------------------------------------------------------------------------------------------------------------------------------------------------------------------------|----------------------------|----------------------------------|
| Здание | | | |
| вид объекта недвижимости | | | |
| Лист № <u> </u> Раздела <u>1</u> | Всего листов раздела <u>1</u> : <u> </u> | Всего разделов: <u> </u> | Всего листов выписки: <u> </u> |
| 26.07.2022 № 99/2022/483414315 | | | |
| Кадастровый номер: | | 77:06:0012015:1280 | |
| Кадастровые номера иных объектов недвижимости, в пределах которых расположен объект недвижимости: | 77:06:0012015:7511 | | |
| Кадастровые номера помещений, машино-мест, расположенных в здании или сооружении: | 77:06:0012015:3577, 77:06:0012015:3578 | | |
| Кадастровые номера объектов недвижимости, из которых образован объект недвижимости: | данные отсутствуют | | |
| Кадастровые номера образованных объектов недвижимости: | данные отсутствуют | | |
| Сведения о включении объекта недвижимости в состав предприятия как имущественного комплекса: | | | |
| Сведения о включении объекта недвижимости в состав единого недвижимого комплекса: | | | |
| Кадастровый номер земельного участка, если входящие в состав единого недвижимого комплекса объекты недвижимости расположены на одном земельном участке | данные отсутствуют | | |
| Виды разрешенного использования: | данные отсутствуют | | |
| Сведения о включении объекта недвижимости в реестр объектов культурного наследия: | данные отсутствуют | | |
| Сведения о кадастровом инженере: | данные отсутствуют | | |
| Статус записи об объекте недвижимости: | Сведения об объекте недвижимости имеют статус "актуальные, ранее учтенные" | | |
| Особые отметки: | Сведения о назначении, количестве этажей, в том числе подземных этажей имеют статус «Актуальные незасвидетельствованные». Право (ограничение права, обременение объекта недвижимости) зарегистрировано на данный объект недвижимости с назначением отсутствует, количеством этажей, в том числе подземных этажей отсутствует. Сведения необходимые для заполнения раздела 6 отсутствуют. Сведения необходимые для заполнения раздела 6.1 отсутствуют. Сведения необходимые для заполнения раздела 8 отсутствуют. | | |
| Получатель выписки: | Казанкова Елена Владимировна | | |
| Государственный регистратор | | | ФГИС ЕГРН |
| полное наименование должности | | подпись | инициалы, фамилия |

М.П.

Выписка из Единого государственного реестра недвижимости об объекте недвижимости
Сведения о зарегистрированных правах

| | | | |
|------------------------------------------------------------------------------------------|------------------------------------------------------------------------------------------|----------------------------------------------------------------------------------------------------------------------------------------------------------------------------------------------------------------------------------------------------------------------------------------|----------------------------------|
| Здание | | | |
| вид объекта недвижимости | | | |
| Лист № ____ Раздела <u>2</u> | Всего листов раздела <u>2</u> : ____ | Всего разделов: ____ | |
| Всего листов выписки: ____ | | | |
| 26.07.2022 № 99/2022/483414315 | | | |
| Кадастровый номер: | | 77:06:0012015:1280 | |
| 1. Правообладатель (правообладатели): | 1.1. | Закрытое акционерное общество "Уют кемпинг Бутово", ИНН: 7737101719 | |
| 2. Вид, номер и дата государственной регистрации права: | 2.1. | Собственность, № 77-77-12/035/2013-496 от 30.08.2013 | |
| Ограничение прав и обременение объекта недвижимости: | | | |
| 3. | 3.1.1. | вид: | Запрещение регистрации |
| | | дата государственной регистрации: | 10.12.2020 |
| | номер государственной регистрации: | 77:06:0012015:1280-77/055/2020-2 | |
| | срок, на который установлено ограничение прав и обременение объекта недвижимости: | | |
| | лицо, в пользу которого установлено ограничение прав и обременение объекта недвижимости: | не определено | |
| | основание государственной регистрации: | ' Выписка № 5185118550 из постановления № 141946085/7739 (ИП № 6042/20/77039-ИП от 2020-01-27, возбужденный на основании ИЛ: ФС № ФС 033132321 от 2019-08-14, выдавший орган: Арбитражный суд города Москвы) ' №141946085/7739 от 07.12.2020, МОСП по ОИПНХ ГУФССП России по г. Москве | |
| | 3.1.2. | вид: | Запрещение регистрации |
| | | дата государственной регистрации: | 13.05.2020 |
| | | номер государственной регистрации: | 77:06:0012015:1280-77/003/2020-2 |
| | | срок, на который установлено ограничение прав и обременение объекта недвижимости: | |
| лицо, в пользу которого установлено ограничение прав и обременение объекта недвижимости: | | | |
| основание государственной регистрации: | | | |
| Государственный регистратор | | ФГИС ЕГРН | |
| полное наименование должности | | подпись | |
| | | инициалы, фамилия | |

М.П.


| | | | |
|------------------------------------------------------------------------------------------|------------------------------------------------------------------------------------------------------------------------------------------------------------------------------------------------------------------------------------------------------------------------------------|---------------------------------------------------------------------------------------------------------------------------------------------------------------|----------------------------------|
| Здание | | | |
| вид объекта недвижимости | | | |
| Лист № ____ Раздела 2 | Всего листов раздела 2 : ____ | Всего разделов: ____ | |
| 26.07.2022 № 99/2022/483414315 | | | |
| Кадастровый номер: | | 77:06:0012015:1280 | |
| 3.1.3. | вид: | Запрещение регистрации | |
| | дата государственной регистрации: | 13.08.2020 | |
| | номер государственной регистрации: | 77:06:0012015:1280-77/055/2020-1 | |
| | срок, на который установлено ограничение прав и обременение объекта недвижимости: | | |
| | лицо, в пользу которого установлено ограничение прав и обременение объекта недвижимости: | не определено | |
| | основание государственной регистрации: | Постановление о запрете на совершение действий по регистрации' №772302612/7732 от 04.08.2020, Зюзинский ОСП, Зюзинский Отдел судебных приставов города Москвы | |
| | 3.1.4. | вид: | Запрещение регистрации |
| | | дата государственной регистрации: | 16.04.2019 |
| | | номер государственной регистрации: | 77:06:0012015:1280-77/005/2019-1 |
| | | срок, на который установлено ограничение прав и обременение объекта недвижимости: | |
| | | лицо, в пользу которого установлено ограничение прав и обременение объекта недвижимости: | |
| | | основание государственной регистрации: | |
| | 3.1.5. | вид: | Запрещение регистрации |
| | | дата государственной регистрации: | 14.02.2022 |
| | | номер государственной регистрации: | 77:06:0012015:1280-77/055/2022-6 |
| срок, на который установлено ограничение прав и обременение объекта недвижимости: | | | |
| лицо, в пользу которого установлено ограничение прав и обременение объекта недвижимости: | | Не определено | |
| основание государственной регистрации: | 'Выписка № 5955830685 из постановления № 155431354/7739 (ИП № 6042/20/77039-ИП от 2020-01-27, возбужденный на основании ИД: № ФС 033132321 от 2019-08-14, выдавший орган: Арбитражный суд города Москвы)' №155431354/7739 от 07.02.2022, МОСП по ОИПНХ Г УФССП России по г. Москве | | |
| Государственный регистратор | | ФГИС ЕГРН | |
| полное наименование должности | | инициалы, фамилия | |
| | | подпись | |

М.П.

| | | |
|--------------------------------|----------------------------------------------------------------------------------------------------------------------------------------------------------------------------------------------------------------------------------------------------------------|-----------------------------------------------------------------------------------------------------------------------------------------------------------------------------------------------------------------------------------------------------------------------------------|
| Здание | | |
| вид объекта недвижимости | | |
| Лист № ____ Раздела 2 | Всего листов раздела 2 : ____ | Всего разделов: ____ |
| 26.07.2022 № 99/2022/483414315 | | |
| Кадастровый номер: | | 77:06:0012015:1280 |
| 3.1.6. | вид: | Запрещение регистрации |
| | дата государственной регистрации: | 01.02.2022 |
| | номер государственной регистрации: | 77:06:0012015:1280-77/055/2022-5 |
| | срок, на который установлено ограничение прав и обременение объекта недвижимости: | |
| | лицо, в пользу которого установлено ограничение прав и обременение объекта недвижимости: | Не определено |
| | основание государственной регистрации: | 'Выписка № 5938069659 из постановления № 154997398/7739 (ИП № 3260/22/77039-ИП от 2022-01-20, возбужденный на основании ИД: № ФС 037924976 от 2021-09-24, выдавший орган: Арбитражный суд города Москвы)' №154997398/7739 от 31.01.2022, МОСП по ОИПНХ ГУФССП России по г. Москве |
| 3.1.7. | вид: | Запрещение регистрации |
| | дата государственной регистрации: | 08.02.2021 |
| | номер государственной регистрации: | 77:06:0012015:1280-77/055/2021-4 |
| | срок, на который установлено ограничение прав и обременение объекта недвижимости: | |
| | лицо, в пользу которого установлено ограничение прав и обременение объекта недвижимости: | не определено |
| | основание государственной регистрации: | 'Выписка №5316120675 из постановления №789123681/7732 (ИП № 53059/20/77032-ИП Дата возбуждения ИП 2020-06-09, возбужденный на основании ИД: фс 033132322 Дата ИД 2019-08-14, выдавший орган: Арбитражный суд города Москвы)' №789123681/7732 от 03.02.2021, Зюзинский ОСП |
| 5. | Заявленные в судебном порядке права требования: | данные отсутствуют |
| 6. | Сведения о возражении в отношении зарегистрированного права: | данные отсутствуют |
| 7. | Сведения о наличии решения об изъятии объекта недвижимости для государственных и муниципальных нужд: | данные отсутствуют |
| 8. | Сведения о невозможности государственной регистрации без личного участия правообладателя или его законного представителя: | |
| 9. | Правопритязания и сведения о наличии поступивших, но не рассмотренных заявлений о проведении государственной регистрации права (перехода, прекращения права), ограничения права или обременения объекта недвижимости, сделки в отношении объекта недвижимости: | данные отсутствуют |
| 10. | Сведения об осуществлении государственной регистрации сделки, права, ограничения права без необходимого в силу закона согласия третьего лица, органа: | данные отсутствуют |
| Государственный регистратор | | ФГИС ЕГРН |
| полное наименование должности | | подпись |
| | | инициалы, фамилия |

М.П.

Выписка из Единого государственного реестра недвижимости об объекте недвижимости
Описание местоположения объекта недвижимости

| | | | |
|-----------------------------------------------------------------------------------------------|------------------------------------|---------------------------|--------------------------|
| Здание | | | |
| вид объекта недвижимости | | | |
| Лист № __ Раздела <u>5</u> | Всего листов раздела <u>5</u> : __ | Всего разделов: __ | Всего листов выписки: __ |
| 26.07.2022 № 99/2022/483414315 | | | |
| Кадастровый номер: | | 77:06:0012015:1280 | |
| Схема расположения объекта недвижимости (части объекта недвижимости) на земельном участке(ах) | | | |
|  | | | |
| Масштаб 1: | Условные обозначения: | | |
| Государственный регистратор | | ФГИС ЕГРН | |
| полное наименование должности | | подпись | инициалы, фамилия |

М.П.

Выписка из Единого государственного реестра недвижимости об объекте недвижимости
Описание местоположения объекта недвижимости

| Здание | | | | | | |
|-----------------------------------------------------------------------------------------|---------------|----------------------------------------|--------------------|---------------------------------------------------------------------------------------|--------------------|----------------------------|
| вид объекта недвижимости | | | | | | |
| Лист № ____ Раздела 5.1 | | Всего листов раздела 5.1 : ____ | | Всего разделов: ____ | | Всего листов выписки: ____ |
| 26.07.2022 № 99/2022/483414315 | | | | | | |
| Кадастровый номер: | | | | 77:06:0012015:1280 | | |
| 1. Сведения о координатах характерных точек контура объекта недвижимости | | | | | | |
| Система координат: СК кадастрового округа | | | | | | |
| Зона № | | | | | | |
| Номер точки | Координаты, м | | Радиус, м | Средняя квадратическая погрешность определения координат характерных точек контура, м | Глубина, высота, м | |
| | X | Y | | | H1 | H2 |
| 1 | 2 | 3 | 4 | 5 | 6 | 7 |
| 1 | -13879.41 | 4949.38 | данные отсутствуют | данные отсутствуют | | |
| 2 | -13872.53 | 4950.9 | данные отсутствуют | данные отсутствуют | | |
| 3 | -13873.75 | 4956.25 | данные отсутствуют | данные отсутствуют | | |
| 4 | -13878.87 | 4955.12 | данные отсутствуют | данные отсутствуют | | |
| 5 | -13878.34 | 4952.57 | данные отсутствуют | данные отсутствуют | | |
| 6 | -13880.07 | 4952.23 | данные отсутствуют | данные отсутствуют | | |
| 7 | -13879.43 | 4949.21 | данные отсутствуют | данные отсутствуют | | |
| 1 | -13879.41 | 4949.38 | данные отсутствуют | данные отсутствуют | | |
| 2. Сведения о предельных высоте и глубине конструктивных элементов объекта недвижимости | | | | | | |
| Предельная глубина конструктивных элементов объекта недвижимости, м | | | | данные отсутствуют | | |
| Предельная высота конструктивных элементов объекта недвижимости, м | | | | данные отсутствуют | | |
| Государственный регистратор | | | | ФГИС ЕГРН | | |
| полное наименование должности | | | | подпись | | инициалы, фамилия |

М.П.

Выписка из Единого государственного реестра недвижимости об объекте недвижимости

Описание местоположения объекта недвижимости

| | | | |
|---------------------------------------|--------------------------------------|---------------------------|--------------------------|
| Здание | | | |
| вид объекта недвижимости | | | |
| Лист № __ Раздела 5.1 | Всего листов раздела 5.1 : __ | Всего разделов: __ | Всего листов выписки: __ |
| 26.07.2022 № 99/2022/483414315 | | | |
| Кадастровый номер: | | 77:06:0012015:1280 | |

3. Сведения о характерных точках пересечения контура объекта недвижимости с контуром (контурами) иных зданий, сооружений, объектов незавершенного строительства

Система координат: СК кадастрового округа

Зона №

| Номера характерных точек контура | Координаты, м | | Средняя квадратическая погрешность определения координат характерных точек контура, м | Глубина, высота, м | | Кадастровые номера иных объектов недвижимости, с контурами которых пересекается контур данного объекта недвижимости |
|----------------------------------|---------------|---|---------------------------------------------------------------------------------------|--------------------|----|---------------------------------------------------------------------------------------------------------------------|
| | X | Y | | H1 | H2 | |
| 1 | 2 | 3 | 4 | 5 | 6 | 7 |
| | | | | | | |

| | | |
|-------------------------------|---------|-------------------|
| Государственный регистратор | | ФГИС ЕГРН |
| полное наименование должности | подпись | инициалы, фамилия |

М.П.

Выписка из Единого государственного реестра недвижимости об объекте недвижимости
Перечень помещений, машино-мест, расположенных в здании, сооружении

| Здание | | | | | | |
|---------------------------------------|-------------------------------------------|------------------------------------|----------------------------------------------------------------|---------------------------|--------------------------------|--------------------------|
| вид объекта недвижимости | | | | | | |
| Лист № __ Раздела <u>7</u> | | Всего листов раздела <u>7</u> : __ | | Всего разделов: __ | | Всего листов выписки: __ |
| 26.07.2022 № 99/2022/483414315 | | | | | | |
| Кадастровый номер: | | | | 77:06:0012015:1280 | | |
| № п/п | Кадастровый номер помещения, машино-места | Номер этажа (этажей) | Обозначение (номер) помещения, машино-места на поэтажном плане | Назначение помещения | Вид разрешенного использования | Площадь, м ² |
| 1 | 77:06:0012015:3577 | Этаж № 1 | 2900658/0001 | данные отсутствуют | данные отсутствуют | 9.7 |
| 2 | 77:06:0012015:3578 | Этаж № 1 | 2900658/0002 | данные отсутствуют | данные отсутствуют | 9.8 |
| Государственный регистратор | | | | | | ФГИС ЕГРН |
| полное наименование должности | | | | подпись | | инициалы, фамилия |

М.П.

ФГИС ЕГРН

полное наименование органа регистрации прав

Раздел 1

Выписка из Единого государственного реестра недвижимости об объекте недвижимости
Сведения о характеристиках объекта недвижимости

На основании запроса от 26.07.2022 г., поступившего на рассмотрение 26.07.2022 г., сообщаем, что согласно записям Единого государственного реестра недвижимости:

| | | |
|-------------------------------------------------------|--------------------------------------------------------------------------------------------|---------------------------|
| Здание | | |
| вид объекта недвижимости | | |
| Лист № ___ Раздела 1 | Всего листов раздела 1 : ____ | Всего разделов: ____ |
| Всего листов выписки: ____ | | |
| 26.07.2022 № 99/2022/483418166 | | |
| Кадастровый номер: | | 77:06:0012015:1281 |
| Номер кадастрового квартала: | 77:06:0012015 | |
| Дата присвоения кадастрового номера: | 26.05.2012 | |
| Ранее присвоенный государственный учетный номер: | Инвентарный номер: 2900659, Условный номер: 2900659, Условный номер: 77-77-12/035/2013-459 | |
| Адрес: | г Москва, Улица Большая Бутовская, вл 11, строен 27 | |
| Площадь, м²: | 19.3 | |
| Назначение: | Нежилое здание | |
| Наименование: | Здание | |
| Количество этажей, в том числе подземных этажей: | 1 | |
| Материал наружных стен: | Деревянные | |
| Год ввода в эксплуатацию по завершении строительства: | 1987 | |
| Год завершения строительства: | 1987 | |
| Кадастровая стоимость, руб.: | 522765.2 | |
| Государственный регистратор | | ФГИС ЕГРН |
| полное наименование должности | | подпись |
| | | инициалы, фамилия |

М.П.

Выписка из Единого государственного реестра недвижимости об объекте недвижимости
Сведения о характеристиках объекта недвижимости

На основании запроса от 26.07.2022 г., поступившего на рассмотрение 26.07.2022 г., сообщаем, что согласно записям Единого государственного реестра недвижимости:

| | | |
|--------------------------------------------------------------------------------------------------------------------------------------------------------|------------------------------------------------------------------------------------------------------------------------------------------------------------------------------------------------------------------------------------------------------------------------------------------------------------------------------------------------------------------------------------------------------------------------------------------------------------------------------------------------------------------|-------------------------------------------------------------|
| Здание | | |
| вид объекта недвижимости | | |
| Лист № <u> </u> Раздела <u>1</u> | Всего листов раздела <u>1</u> : <u> </u> | Всего разделов: <u> </u> Всего листов выписки: <u> </u> |
| 26.07.2022 № 99/2022/483418166 | | |
| Кадастровый номер: | 77:06:0012015:1281 | |
| Кадастровые номера иных объектов недвижимости, в пределах которых расположен объект недвижимости: | 77:06:0012015:7511 | |
| Кадастровые номера помещений, машино-мест, расположенных в здании или сооружении: | 77:06:0012015:3579, 77:06:0012015:3580 | |
| Кадастровые номера объектов недвижимости, из которых образован объект недвижимости: | данные отсутствуют | |
| Кадастровые номера образованных объектов недвижимости: | данные отсутствуют | |
| Сведения о включении объекта недвижимости в состав предприятия как имущественного комплекса: | | |
| Сведения о включении объекта недвижимости в состав единого недвижимого комплекса: | | |
| Кадастровый номер земельного участка, если входящие в состав единого недвижимого комплекса объекты недвижимости расположены на одном земельном участке | данные отсутствуют | |
| Виды разрешенного использования: | данные отсутствуют | |
| Сведения о включении объекта недвижимости в реестр объектов культурного наследия: | данные отсутствуют | |
| Сведения о кадастровом инженерере: | данные отсутствуют | |
| Статус записи об объекте недвижимости: | Сведения об объекте недвижимости имеют статус "актуальные, ранее учтенные" | |
| Особые отметки: | Сведения о назначении, количестве этажей, в том числе подземных этажей имеют статус «Актуальные незасвидетельствованные». Право (ограничение права, обременение объекта недвижимости) зарегистрировано на данный объект недвижимости с назначением отсутствует, количеством этажей, в том числе подземных этажей отсутствует. Сведения необходимые для заполнения раздела 6 отсутствуют. Сведения необходимые для заполнения раздела 6.1 отсутствуют. Сведения необходимые для заполнения раздела 8 отсутствуют. | |
| Получатель выписки: | Казанкова Елена Владимировна | |
| Государственный регистратор | | ФГИС ЕГРН |
| полное наименование должности | подпись | инициалы, фамилия |

М.П.

Выписка из Единого государственного реестра недвижимости об объекте недвижимости
Сведения о зарегистрированных правах

| | | |
|---------------------------------------------------------|------------------------------------------------------------------------------------------|---------------------------------------------------------------------------------------------------------------------------------------------------------------------------------------------------------------------------------------------------------------------------|
| Здание | | |
| вид объекта недвижимости | | |
| Лист № ____ Раздела <u>2</u> | Всего листов раздела <u>2</u> : ____ | Всего разделов: ____ |
| Всего листов выписки: ____ | | |
| 26.07.2022 № 99/2022/483418166 | | |
| Кадастровый номер: | | 77:06:0012015:1281 |
| 1. Правообладатель (правообладатели): | 1.1. | Закрытое акционерное общество "Уют кемпинг Бутово", ИНН: 7737101719 |
| 2. Вид, номер и дата государственной регистрации права: | 2.1. | Собственность, № 77-77-12/035/2013-459 от 30.08.2013 |
| Ограничение прав и обременение объекта недвижимости: | | |
| 3.1.1. | вид: | Запрещение регистрации |
| | дата государственной регистрации: | 13.05.2020 |
| | номер государственной регистрации: | 77:06:0012015:1281-77/003/2020-2 |
| | срок, на который установлено ограничение прав и обременение объекта недвижимости: | |
| | лицо, в пользу которого установлено ограничение прав и обременение объекта недвижимости: | |
| | основание государственной регистрации: | |
| 3.1.2. | вид: | Запрещение регистрации |
| | дата государственной регистрации: | 08.02.2021 |
| | номер государственной регистрации: | 77:06:0012015:1281-77/055/2021-4 |
| | срок, на который установлено ограничение прав и обременение объекта недвижимости: | |
| | лицо, в пользу которого установлено ограничение прав и обременение объекта недвижимости: | не определено |
| | основание государственной регистрации: | 'Выписка №5316120675 из постановления №789123681/7732 (ИП № 53059/20/77032-ИП Дата возбуждения ИП 2020-06-09, возбужденный на основании ИД: фс 033132322 Дата ИД 2019-08-14, выдавший орган: Арбитражный суд города Москвы)' №789123681/7732 от 03.02.2021, Зюзинский ОСП |
| Государственный регистратор | | ФГИС ЕГРН |
| полное наименование должности | | инициалы, фамилия |
| | | подпись |

М.П.

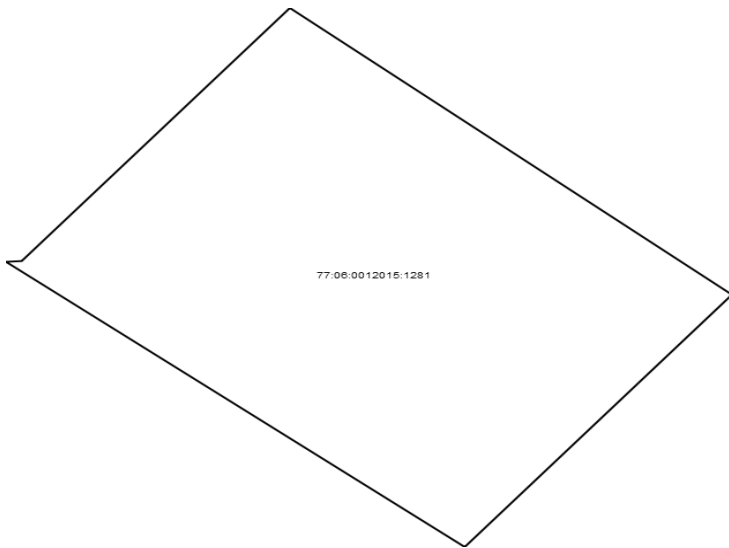
| | | | |
|------------------------------------------------------------------------------------------|----------------------------------------------------------------------------------------------------------------------------------------------------------------|----------------------------------------------------------------------------------------------------------------------------------------------------------------------------------------------------------------------------------------------------------------------------------------|----------------------------------|
| Здание | | | |
| вид объекта недвижимости | | | |
| Лист № ____ Раздела 2 | Всего листов раздела 2 : ____ | Всего разделов: ____ | |
| 26.07.2022 № 99/2022/483418166 | | | |
| Кадастровый номер: | | 77:06:0012015:1281 | |
| 3.1.3. | вид: | Запрещение регистрации | |
| | дата государственной регистрации: | 16.04.2019 | |
| | номер государственной регистрации: | 77:06:0012015:1281-77/005/2019-1 | |
| | срок, на который установлено ограничение прав и обременение объекта недвижимости: | | |
| | лицо, в пользу которого установлено ограничение прав и обременение объекта недвижимости: | | |
| | основание государственной регистрации: | | |
| | 3.1.4. | вид: | Запрещение регистрации |
| | | дата государственной регистрации: | 10.12.2020 |
| | | номер государственной регистрации: | 77:06:0012015:1281-77/055/2020-2 |
| | | срок, на который установлено ограничение прав и обременение объекта недвижимости: | |
| | | лицо, в пользу которого установлено ограничение прав и обременение объекта недвижимости: | не определено |
| | основание государственной регистрации: | ' Выписка № 5185118550 из постановления № 141946085/7739 (ИП № 6042/20/77039-ИП от 2020-01-27, возбужденный на основании ИЛ: ФС № ФС 033132321 от 2019-08-14, выдавший орган: Арбитражный суд города Москвы) ' №141946085/7739 от 07.12.2020, МОСП по ОИПНХ ГУФССП России по г. Москве | |
| | 3.1.5. | вид: | Запрещение регистрации |
| | | дата государственной регистрации: | 13.08.2020 |
| | | номер государственной регистрации: | 77:06:0012015:1281-77/055/2020-1 |
| срок, на который установлено ограничение прав и обременение объекта недвижимости: | | | |
| лицо, в пользу которого установлено ограничение прав и обременение объекта недвижимости: | | не определено | |
| основание государственной регистрации: | 'Постановление о запрете на совершение действий по регистрации' №772302612/7732 от 04.08.2020, Зюзинский ОСП, Зюзинский Отдел судебных приставов города Москвы | | |
| Государственный регистратор | | ФГИС ЕГРН | |
| полное наименование должности | | инициалы, фамилия | |
| | | подпись | |

М.П.

| | | | |
|---------------------------------------|----------------------------------------------------------------------------------------------------------------------------------------------------------------------------------------------------------------------------------------------------------------|-----------------------------------------------------------------------------------------------------------------------------------------------------------------------------------------------------------------------------------------------------------------------------------|----------------------------|
| Здание | | | |
| вид объекта недвижимости | | | |
| Лист № ____ Раздела 2 | Всего листов раздела 2 : ____ | Всего разделов: ____ | Всего листов выписки: ____ |
| 26.07.2022 № 99/2022/483418166 | | | |
| Кадастровый номер: | | 77:06:0012015:1281 | |
| 3.1.6. | вид: | Запрещение регистрации | |
| | дата государственной регистрации: | 14.02.2022 | |
| | номер государственной регистрации: | 77:06:0012015:1281-77/055/2022-6 | |
| | срок, на который установлено ограничение прав и обременение объекта недвижимости: | | |
| | лицо, в пользу которого установлено ограничение прав и обременение объекта недвижимости: | Не определено | |
| | основание государственной регистрации: | 'Выписка № 5955830685 из постановления № 155431354/7739 (ИП № 6042/20/77039-ИП от 2020-01-27, возбужденный на основании ИД: № ФС 033132321 от 2019-08-14, выдавший орган: Арбитражный суд города Москвы)' №155431354/7739 от 07.02.2022, МОСП по ОИПНХ ГУФССП России по г. Москве | |
| 3.1.7. | вид: | Запрещение регистрации | |
| | дата государственной регистрации: | 01.02.2022 | |
| | номер государственной регистрации: | 77:06:0012015:1281-77/055/2022-5 | |
| | срок, на который установлено ограничение прав и обременение объекта недвижимости: | | |
| | лицо, в пользу которого установлено ограничение прав и обременение объекта недвижимости: | Не определено | |
| | основание государственной регистрации: | 'Выписка № 5938069659 из постановления № 154997398/7739 (ИП № 3260/22/77039-ИП от 2022-01-20, возбужденный на основании ИД: № ФС 037924976 от 2021-09-24, выдавший орган: Арбитражный суд города Москвы)' №154997398/7739 от 31.01.2022, МОСП по ОИПНХ ГУФССП России по г. Москве | |
| 5. | Заявленные в судебном порядке права требования: | данные отсутствуют | |
| 6. | Сведения о возражении в отношении зарегистрированного права: | данные отсутствуют | |
| 7. | Сведения о наличии решения об изъятии объекта недвижимости для государственных и муниципальных нужд: | данные отсутствуют | |
| 8. | Сведения о невозможности государственной регистрации без личного участия правообладателя или его законного представителя: | | |
| 9. | Правопритязания и сведения о наличии поступивших, но не рассмотренных заявлений о проведении государственной регистрации права (перехода, прекращения права), ограничения права или обременения объекта недвижимости, сделки в отношении объекта недвижимости: | данные отсутствуют | |
| 10. | Сведения об осуществлении государственной регистрации сделки, права, ограничения права без необходимого в силу закона согласия третьего лица, органа: | данные отсутствуют | |
| Государственный регистратор | | | ФГИС ЕГРН |
| полное наименование должности | | подпись | инициалы, фамилия |

М.П.

Выписка из Единого государственного реестра недвижимости об объекте недвижимости
Описание местоположения объекта недвижимости

| | | | |
|-----------------------------------------------------------------------------------------------|--------------------------------------|---------------------------|----------------------------|
| Здание | | | |
| вид объекта недвижимости | | | |
| Лист № ____ Раздела <u>5</u> | Всего листов раздела <u>5</u> : ____ | Всего разделов: ____ | Всего листов выписки: ____ |
| 26.07.2022 № 99/2022/483418166 | | | |
| Кадастровый номер: | | 77:06:0012015:1281 | |
| Схема расположения объекта недвижимости (части объекта недвижимости) на земельном участке(ах) | | | |
|  | | | |
| Масштаб 1: | Условные обозначения: | | |
| Государственный регистратор | | ФГИС ЕГРН | |
| полное наименование должности | | подпись | инициалы, фамилия |

М.П.

Выписка из Единого государственного реестра недвижимости об объекте недвижимости
Описание местоположения объекта недвижимости

| Здание | | | | | | |
|-----------------------------------------------------------------------------------------|--------------------|----------------------------------------|--------------------|---------------------------------------------------------------------------------------|----------------------------|-------------------|
| вид объекта недвижимости | | | | | | |
| Лист № | Раздела 5.1 | Всего листов раздела 5.1 : ____ | | Всего разделов: ____ | Всего листов выписки: ____ | |
| 26.07.2022 № 99/2022/483418166 | | | | | | |
| Кадастровый номер: | | | | 77:06:0012015:1281 | | |
| 1. Сведения о координатах характерных точек контура объекта недвижимости | | | | | | |
| Система координат: СК кадастрового округа | | | | | | |
| Зона № | | | | | | |
| Номер точки | Координаты, м | | Радиус, м | Средняя квадратическая погрешность определения координат характерных точек контура, м | Глубина, высота, м | |
| | X | Y | | | H1 | H2 |
| 1 | 2 | 3 | 4 | 5 | 6 | 7 |
| 1 | -13864.79 | 4958.9 | данные отсутствуют | данные отсутствуют | | |
| 2 | -13861.48 | 4961.63 | данные отсутствуют | данные отсутствуют | | |
| 3 | -13865.23 | 4966.13 | данные отсутствуют | данные отсутствуют | | |
| 4 | -13868.53 | 4963.41 | данные отсутствуют | данные отсутствуют | | |
| 5 | -13864.8 | 4958.74 | данные отсутствуют | данные отсутствуют | | |
| 1 | -13864.79 | 4958.9 | данные отсутствуют | данные отсутствуют | | |
| 2. Сведения о предельных высоте и глубине конструктивных элементов объекта недвижимости | | | | | | |
| Предельная глубина конструктивных элементов объекта недвижимости, м | | | | данные отсутствуют | | |
| Предельная высота конструктивных элементов объекта недвижимости, м | | | | данные отсутствуют | | |
| Государственный регистратор | | | | | | ФГИС ЕГРН |
| полное наименование должности | | | | подпись | | инициалы, фамилия |

М.П.

Выписка из Единого государственного реестра недвижимости об объекте недвижимости

Описание местоположения объекта недвижимости

| | | | |
|---------------------------------------|--------------------------------------|---------------------------|--------------------------|
| Здание | | | |
| вид объекта недвижимости | | | |
| Лист № __ Раздела 5.1 | Всего листов раздела 5.1 : __ | Всего разделов: __ | Всего листов выписки: __ |
| 26.07.2022 № 99/2022/483418166 | | | |
| Кадастровый номер: | | 77:06:0012015:1281 | |

3. Сведения о характерных точках пересечения контура объекта недвижимости с контуром (контурами) иных зданий, сооружений, объектов незавершенного строительства

Система координат: СК кадастрового округа

Зона №

| Номера характерных точек контура | Координаты, м | | Средняя квадратическая погрешность определения координат характерных точек контура, м | Глубина, высота, м | | Кадастровые номера иных объектов недвижимости, с контурами которых пересекается контур данного объекта недвижимости |
|----------------------------------|---------------|---|---------------------------------------------------------------------------------------|--------------------|----|---------------------------------------------------------------------------------------------------------------------|
| | X | Y | | H1 | H2 | |
| 1 | 2 | 3 | 4 | 5 | 6 | 7 |
| | | | | | | |

| | | |
|-------------------------------|---------|-------------------|
| Государственный регистратор | | ФГИС ЕГРН |
| полное наименование должности | подпись | инициалы, фамилия |

М.П.

Выписка из Единого государственного реестра недвижимости об объекте недвижимости
Перечень помещений, машино-мест, расположенных в здании, сооружении

| Здание | | | | | | |
|---------------------------------------|-------------------------------------------|------------------------------------|----------------------------------------------------------------|---------------------------|--------------------------------|--------------------------|
| вид объекта недвижимости | | | | | | |
| Лист № __ Раздела <u>7</u> | | Всего листов раздела <u>7</u> : __ | | Всего разделов: __ | | Всего листов выписки: __ |
| 26.07.2022 № 99/2022/483418166 | | | | | | |
| Кадастровый номер: | | | | 77:06:0012015:1281 | | |
| № п/п | Кадастровый номер помещения, машино-места | Номер этажа (этажей) | Обозначение (номер) помещения, машино-места на поэтажном плане | Назначение помещения | Вид разрешенного использования | Площадь, м ² |
| 1 | 77:06:0012015:3579 | Этаж № 1 | 2900659/0001 | данные отсутствуют | данные отсутствуют | 9.7 |
| 2 | 77:06:0012015:3580 | Этаж № 1 | 2900659/0002 | данные отсутствуют | данные отсутствуют | 9.6 |
| Государственный регистратор | | | | ФГИС ЕГРН | | |
| полное наименование должности | | | | подпись | | инициалы, фамилия |

М.П.

ФГИС ЕГРН

полное наименование органа регистрации прав

Раздел 1

Выписка из Единого государственного реестра недвижимости об объекте недвижимости
Сведения о характеристиках объекта недвижимости

На основании запроса от 26.07.2022 г., поступившего на рассмотрение 26.07.2022 г., сообщаем, что согласно записям Единого государственного реестра недвижимости:

| | | |
|-------------------------------------------------------|-----------------------------------------------------|---------------------|
| Здание | | |
| вид объекта недвижимости | | |
| Лист № ___ Раздела 1 | Всего листов раздела 1 : ___ | Всего разделов: ___ |
| Всего листов выписки: ___ | | |
| 26.07.2022 № 99/2022/483401496 | | |
| Кадастровый номер: | 77:06:0012015:1282 | |
| Номер кадастрового квартала: | 77:06:0012015 | |
| Дата присвоения кадастрового номера: | 26.05.2012 | |
| Ранее присвоенный государственный учетный номер: | Инвентарный номер: 2900660, Условный номер: 2900660 | |
| Адрес: | г Москва, Улица Большая Бутовская, вл 11, строен 26 | |
| Площадь, м²: | 19.3 | |
| Назначение: | Нежилое здание | |
| Наименование: | Здание | |
| Количество этажей, в том числе подземных этажей: | 1 | |
| Материал наружных стен: | Деревянные | |
| Год ввода в эксплуатацию по завершении строительства: | 1987 | |
| Год завершения строительства: | 1987 | |
| Кадастровая стоимость, руб.: | 522765.2 | |
| Государственный регистратор | | ФГИС ЕГРН |
| полное наименование должности | подпись | инициалы, фамилия |

М.П.

Выписка из Единого государственного реестра недвижимости об объекте недвижимости
Сведения о характеристиках объекта недвижимости

На основании запроса от 26.07.2022 г., поступившего на рассмотрение 26.07.2022 г., сообщаем, что согласно записям Единого государственного реестра недвижимости:

| | | | |
|--------------------------------------------------------------------------------------------------------------------------------------------------------|------------------------------------------------------------------------------------------------------------------------------------------------------------------------------------------------------------------------------------------------------------------------------------------------------------------------------------------------------------------------------------------------------------------------------------------------------------------------------------------------------------------|----------------------------|----------------------------------|
| Здание | | | |
| вид объекта недвижимости | | | |
| Лист № <u> </u> Раздела <u>1</u> | Всего листов раздела <u>1</u> : <u> </u> | Всего разделов: <u> </u> | Всего листов выписки: <u> </u> |
| 26.07.2022 № 99/2022/483401496 | | | |
| Кадастровый номер: | | 77:06:0012015:1282 | |
| Кадастровые номера иных объектов недвижимости, в пределах которых расположен объект недвижимости: | 77:06:0012015:7511 | | |
| Кадастровые номера помещений, машино-мест, расположенных в здании или сооружении: | 77:06:0012015:3581, 77:06:0012015:3582 | | |
| Кадастровые номера объектов недвижимости, из которых образован объект недвижимости: | данные отсутствуют | | |
| Кадастровые номера образованных объектов недвижимости: | данные отсутствуют | | |
| Сведения о включении объекта недвижимости в состав предприятия как имущественного комплекса: | | | |
| Сведения о включении объекта недвижимости в состав единого недвижимого комплекса: | | | |
| Кадастровый номер земельного участка, если входящие в состав единого недвижимого комплекса объекты недвижимости расположены на одном земельном участке | данные отсутствуют | | |
| Виды разрешенного использования: | данные отсутствуют | | |
| Сведения о включении объекта недвижимости в реестр объектов культурного наследия: | данные отсутствуют | | |
| Сведения о кадастровом инженерере: | данные отсутствуют | | |
| Статус записи об объекте недвижимости: | Сведения об объекте недвижимости имеют статус "актуальные, ранее учтенные" | | |
| Особые отметки: | Сведения о назначении, количестве этажей, в том числе подземных этажей имеют статус «Актуальные незасвидетельствованные». Право (ограничение права, обременение объекта недвижимости) зарегистрировано на данный объект недвижимости с назначением отсутствует, количеством этажей, в том числе подземных этажей отсутствует. Сведения необходимые для заполнения раздела 6 отсутствуют. Сведения необходимые для заполнения раздела 6.1 отсутствуют. Сведения необходимые для заполнения раздела 8 отсутствуют. | | |
| Получатель выписки: | Казанкова Елена Владимировна | | |
| Государственный регистратор | | | ФГИС ЕГРН |
| полное наименование должности | | подпись | инициалы, фамилия |

М.П.

Выписка из Единого государственного реестра недвижимости об объекте недвижимости
Сведения о зарегистрированных правах

| | | | |
|-----------------------------------------------------------------------------------|------------------------------------------------------------------------------------------|--------------------------------------------------------------------------------------------------------------------------------------------------------------------------------------------------------------------------------------------------------------------------------------|---------------------------------------------------------------------------------------------------------------------------------------------------------------------------------------------------------------------------------------------------------------------------|
| Здание | | | |
| вид объекта недвижимости | | | |
| Лист № ____ Раздела <u>2</u> | Всего листов раздела <u>2</u> : ____ | Всего разделов: ____ | Всего листов выписки: ____ |
| 26.07.2022 № 99/2022/483401496 | | | |
| Кадастровый номер: | | 77:06:0012015:1282 | |
| 1. | Правообладатель (правообладатели): | 1.1. | Закрытое акционерное общество "Уют кемпинг Бутово", ИНН: 7737101719 |
| 2. | Вид, номер и дата государственной регистрации права: | 2.1. | Собственность, № 77-77-12/035/2013-458 от 30.08.2013 |
| 3. | Ограничение прав и обременение объекта недвижимости: | | |
| | 3.1.1. | вид: | Запрещение регистрации |
| | | дата государственной регистрации: | 08.02.2021 |
| | | номер государственной регистрации: | 77:06:0012015:1282-77/055/2021-4 |
| | | срок, на который установлено ограничение прав и обременение объекта недвижимости: | |
| | | лицо, в пользу которого установлено ограничение прав и обременение объекта недвижимости: | не определено |
| | | основание государственной регистрации: | 'Выписка №5316120675 из постановления №789123681/7732 (ИП № 53059/20/77032-ИП Дата возбуждения ИП 2020-06-09, возбужденный на основании ИД: фс 033132322 Дата ИД 2019-08-14, выдавший орган: Арбитражный суд города Москвы)' №789123681/7732 от 03.02.2021, Зюзинский ОСП |
| | 3.1.2. | вид: | Запрещение регистрации |
| | | дата государственной регистрации: | 10.12.2020 |
| | | номер государственной регистрации: | 77:06:0012015:1282-77/055/2020-2 |
| срок, на который установлено ограничение прав и обременение объекта недвижимости: | | | |
| | лицо, в пользу которого установлено ограничение прав и обременение объекта недвижимости: | не определено | |
| | основание государственной регистрации: | 'Выписка № 5185118550 из постановления № 141946085/7739 (ИП № 6042/20/77039-ИП от 2020-01-27, возбужденный на основании ИЛ: ФС № ФС 033132321 от 2019-08-14, выдавший орган: Арбитражный суд города Москвы)' №141946085/7739 от 07.12.2020, МОСП по ОИПНХ ГУФССП России по г. Москве | |
| Государственный регистратор | | | ФГИС ЕГРН |
| полное наименование должности | | подпись | инициалы, фамилия |

М.П.

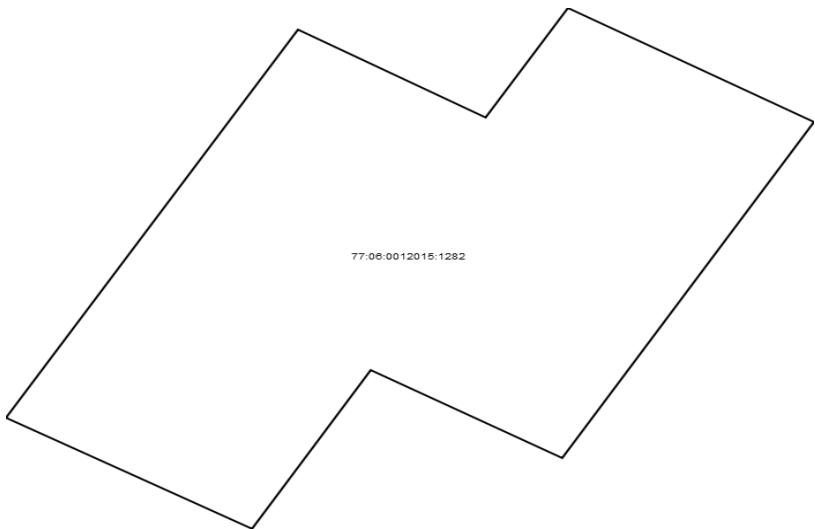
| | | |
|--------------------------------|------------------------------------------------------------------------------------------|-----------------------------------------------------------------------------------------------------------------------------------------------------------------------------------------------------------------------------------------------------------------------------------|
| Здание | | |
| вид объекта недвижимости | | |
| Лист № ____ Раздела 2 | Всего листов раздела 2 : ____ | Всего разделов: ____ |
| 26.07.2022 № 99/2022/483401496 | | |
| Кадастровый номер: | | 77:06:0012015:1282 |
| 3.1.3. | вид: | Запрещение регистрации |
| | дата государственной регистрации: | 16.04.2019 |
| | номер государственной регистрации: | 77:06:0012015:1282-77/005/2019-1 |
| | срок, на который установлено ограничение прав и обременение объекта недвижимости: | |
| | лицо, в пользу которого установлено ограничение прав и обременение объекта недвижимости: | |
| | основание государственной регистрации: | |
| 3.1.4. | вид: | Запрещение регистрации |
| | дата государственной регистрации: | 01.02.2022 |
| | номер государственной регистрации: | 77:06:0012015:1282-77/055/2022-5 |
| | срок, на который установлено ограничение прав и обременение объекта недвижимости: | |
| | лицо, в пользу которого установлено ограничение прав и обременение объекта недвижимости: | Не определено |
| | основание государственной регистрации: | 'Выписка № 5938069659 из постановления № 154997398/7739 (ИП № 3260/22/77039-ИП от 2022-01-20, возбужденный на основании ИД: № ФС 037924976 от 2021-09-24, выдавший орган: Арбитражный суд города Москвы)' №154997398/7739 от 31.01.2022, МОСП по ОИПНХ ГУФССП России по г. Москве |
| 3.1.5. | вид: | Запрещение регистрации |
| | дата государственной регистрации: | 14.02.2022 |
| | номер государственной регистрации: | 77:06:0012015:1282-77/055/2022-6 |
| | срок, на который установлено ограничение прав и обременение объекта недвижимости: | |
| | лицо, в пользу которого установлено ограничение прав и обременение объекта недвижимости: | Не определено |
| | основание государственной регистрации: | 'Выписка № 5955830685 из постановления № 155431354/7739 (ИП № 6042/20/77039-ИП от 2020-01-27, возбужденный на основании ИД: № ФС 033132321 от 2019-08-14, выдавший орган: Арбитражный суд города Москвы)' №155431354/7739 от 07.02.2022, МОСП по ОИПНХ ГУФССП России по г. Москве |
| Государственный регистратор | | ФГИС ЕГРН |
| полное наименование должности | | инициалы, фамилия |
| | | подпись |

М.П.

| | | | |
|------------------------------------------------------------------------------------------|----------------------------------------------------------------------------------------------------------------------------------------------------------------------------------------------------------------------------------------------------------------|----------------------------------------------------------------------------------------------------------------------------------------------------------------|----------------------------------|
| Здание | | | |
| вид объекта недвижимости | | | |
| Лист № ____ Раздела 2 | Всего листов раздела 2 : ____ | Всего разделов: ____ | |
| Всего листов выписки: ____ | | | |
| 26.07.2022 № 99/2022/483401496 | | | |
| Кадастровый номер: | | 77:06:0012015:1282 | |
| 3.1.6. | вид: | Запрещение регистрации | |
| | дата государственной регистрации: | 13.08.2020 | |
| | номер государственной регистрации: | 77:06:0012015:1282-77/055/2020-1 | |
| | срок, на который установлено ограничение прав и обременение объекта недвижимости: | | |
| | лицо, в пользу которого установлено ограничение прав и обременение объекта недвижимости: | не определено | |
| | основание государственной регистрации: | 'Постановление о запрете на совершение действий по регистрации' №772302612/7732 от 04.08.2020, Зюзинский ОСП, Зюзинский Отдел судебных приставов города Москвы | |
| | 3.1.7. | вид: | Запрещение регистрации |
| | | дата государственной регистрации: | 13.05.2020 |
| | | номер государственной регистрации: | 77:06:0012015:1282-77/003/2020-2 |
| | | срок, на который установлено ограничение прав и обременение объекта недвижимости: | |
| лицо, в пользу которого установлено ограничение прав и обременение объекта недвижимости: | | | |
| основание государственной регистрации: | | | |
| 5. | Заявленные в судебном порядке права требования: | данные отсутствуют | |
| 6. | Сведения о возражении в отношении зарегистрированного права: | данные отсутствуют | |
| 7. | Сведения о наличии решения об изъятии объекта недвижимости для государственных и муниципальных нужд: | данные отсутствуют | |
| 8. | Сведения о невозможности государственной регистрации без личного участия правообладателя или его законного представителя: | | |
| 9. | Правопритязания и сведения о наличии поступивших, но не рассмотренных заявлений о проведении государственной регистрации права (перехода, прекращения права), ограничения права или обременения объекта недвижимости, сделки в отношении объекта недвижимости: | данные отсутствуют | |
| 10. | Сведения об осуществлении государственной регистрации сделки, права, ограничения права без необходимого в силу закона согласия третьего лица, органа: | данные отсутствуют | |
| Государственный регистратор | | ФГИС ЕГРН | |
| полное наименование должности | | подпись | |
| | | инициалы, фамилия | |

М.П.

Выписка из Единого государственного реестра недвижимости об объекте недвижимости
Описание местоположения объекта недвижимости

| | | | |
|-----------------------------------------------------------------------------------------------|-------------------------------------|---------------------------|---------------------------|
| Здание | | | |
| вид объекта недвижимости | | | |
| Лист № ___ Раздела <u>5</u> | Всего листов раздела <u>5</u> : ___ | Всего разделов: ___ | Всего листов выписки: ___ |
| 26.07.2022 № 99/2022/483401496 | | | |
| Кадастровый номер: | | 77:06:0012015:1282 | |
| Схема расположения объекта недвижимости (части объекта недвижимости) на земельном участке(ах) | | | |
|  | | | |
| Масштаб 1: | Условные обозначения: | | |
| Государственный регистратор | | | ФГИС ЕГРН |
| полное наименование должности | | подпись | инициалы, фамилия |

М.П.

Выписка из Единого государственного реестра недвижимости об объекте недвижимости

Описание местоположения объекта недвижимости

| Здание | | | | | | |
|-----------------------------------------------------------------------------------------|---------------|-----------------------------------------|--------------------|---------------------------------------------------------------------------------------|--------------------|-----------------------------|
| вид объекта недвижимости | | | | | | |
| Лист № _____ Раздела 5.1 | | Всего листов раздела 5.1 : _____ | | Всего разделов: _____ | | Всего листов выписки: _____ |
| 26.07.2022 № 99/2022/483401496 | | | | | | |
| Кадастровый номер: | | | | 77:06:0012015:1282 | | |
| 1. Сведения о координатах характерных точек контура объекта недвижимости | | | | | | |
| Система координат: СК кадастрового округа | | | | | | |
| Зона № _____ | | | | | | |
| Номер точки | Координаты, м | | Радиус, м | Средняя квадратическая погрешность определения координат характерных точек контура, м | Глубина, высота, м | |
| | X | Y | | | Н1 | Н2 |
| 1 | 2 | 3 | 4 | 5 | 6 | 7 |
| 1 | -13859.66 | 4971.23 | данные отсутствуют | данные отсутствуют | | |
| 2 | -13854.45 | 4974.28 | данные отсутствуют | данные отсутствуют | | |
| 3 | -13855.63 | 4976.24 | данные отсутствуют | данные отсутствуют | | |
| 4 | -13854.16 | 4977.1 | данные отсутствуют | данные отсутствуют | | |
| 5 | -13855.69 | 4979.67 | данные отсутствуют | данные отсутствуют | | |
| 6 | -13860.2 | 4977.04 | данные отсутствуют | данные отсутствуют | | |
| 7 | -13859.02 | 4975.04 | данные отсутствуют | данные отсутствуют | | |
| 8 | -13861.15 | 4973.8 | данные отсутствуют | данные отсутствуют | | |
| 1 | -13859.66 | 4971.23 | данные отсутствуют | данные отсутствуют | | |
| 2. Сведения о предельных высоте и глубине конструктивных элементов объекта недвижимости | | | | | | |
| Предельная глубина конструктивных элементов объекта недвижимости, м | | | | данные отсутствуют | | |
| Предельная высота конструктивных элементов объекта недвижимости, м | | | | данные отсутствуют | | |
| Государственный регистратор | | | | | | ФГИС ЕГРН |
| полное наименование должности | | | | подпись | | инициалы, фамилия |

М.П.

Выписка из Единого государственного реестра недвижимости об объекте недвижимости

Описание местоположения объекта недвижимости

| | | | |
|---------------------------------------|--------------------------------------|---------------------------|--------------------------|
| Здание | | | |
| вид объекта недвижимости | | | |
| Лист № __ Раздела 5.1 | Всего листов раздела 5.1 : __ | Всего разделов: __ | Всего листов выписки: __ |
| 26.07.2022 № 99/2022/483401496 | | | |
| Кадастровый номер: | | 77:06:0012015:1282 | |

3. Сведения о характерных точках пересечения контура объекта недвижимости с контуром (контурами) иных зданий, сооружений, объектов незавершенного строительства

Система координат: СК кадастрового округа

Зона №

| Номера характерных точек контура | Координаты, м | | Средняя квадратическая погрешность определения координат характерных точек контура, м | Глубина, высота, м | | Кадастровые номера иных объектов недвижимости, с контурами которых пересекается контур данного объекта недвижимости |
|----------------------------------|---------------|---|---------------------------------------------------------------------------------------|--------------------|----|---------------------------------------------------------------------------------------------------------------------|
| | X | Y | | H1 | H2 | |
| 1 | 2 | 3 | 4 | 5 | 6 | 7 |
| | | | | | | |

| | | |
|-------------------------------|---------|-------------------|
| Государственный регистратор | | ФГИС ЕГРН |
| полное наименование должности | подпись | инициалы, фамилия |

М.П.

Выписка из Единого государственного реестра недвижимости об объекте недвижимости
Перечень помещений, машино-мест, расположенных в здании, сооружении

| Здание | | | | | | |
|---------------------------------------|-------------------------------------------|------------------------------------|----------------------------------------------------------------|---------------------------|--------------------------------|--------------------------|
| вид объекта недвижимости | | | | | | |
| Лист № __ Раздела <u>7</u> | | Всего листов раздела <u>7</u> : __ | | Всего разделов: __ | | Всего листов выписки: __ |
| 26.07.2022 № 99/2022/483401496 | | | | | | |
| Кадастровый номер: | | | | 77:06:0012015:1282 | | |
| № п/п | Кадастровый номер помещения, машино-места | Номер этажа (этажей) | Обозначение (номер) помещения, машино-места на поэтажном плане | Назначение помещения | Вид разрешенного использования | Площадь, м ² |
| 1 | 77:06:0012015:3581 | Этаж № 1 | 2900660/0001 | данные отсутствуют | данные отсутствуют | 9.6 |
| 2 | 77:06:0012015:3582 | Этаж № 1 | 2900660/0002 | данные отсутствуют | данные отсутствуют | 9.7 |
| Государственный регистратор | | | | ФГИС ЕГРН | | |
| полное наименование должности | | | | подпись | | инициалы, фамилия |

М.П.

ФГИС ЕГРН

полное наименование органа регистрации прав

Раздел 1

Выписка из Единого государственного реестра недвижимости об объекте недвижимости
Сведения о характеристиках объекта недвижимости

На основании запроса от 26.07.2022 г., поступившего на рассмотрение 26.07.2022 г., сообщаем, что согласно записям Единого государственного реестра недвижимости:

| | | |
|-------------------------------------------------------|--------------------------------------------------------------------------------------------|---------------------|
| Здание | | |
| вид объекта недвижимости | | |
| Лист № ___ Раздела 1 | Всего листов раздела 1 : ___ | Всего разделов: ___ |
| Всего листов выписки: ___ | | |
| 26.07.2022 № 99/2022/483422065 | | |
| Кадастровый номер: | 77:06:0012015:1284 | |
| Номер кадастрового квартала: | 77:06:0012015 | |
| Дата присвоения кадастрового номера: | 26.05.2012 | |
| Ранее присвоенный государственный учетный номер: | Инвентарный номер: 2900662, Условный номер: 2900662, Условный номер: 77-77-12/035/2013-490 | |
| Адрес: | г Москва, Улица Большая Бутовская, вл 11, строен 44 | |
| Площадь, м ² : | 19.3 | |
| Назначение: | Нежилое здание | |
| Наименование: | Здание | |
| Количество этажей, в том числе подземных этажей: | 1 | |
| Материал наружных стен: | Деревянные | |
| Год ввода в эксплуатацию по завершении строительства: | 1987 | |
| Год завершения строительства: | 1987 | |
| Кадастровая стоимость, руб.: | 522765.2 | |
| Государственный регистратор | | ФГИС ЕГРН |
| полное наименование должности | подпись | инициалы, фамилия |

М.П.

Выписка из Единого государственного реестра недвижимости об объекте недвижимости
Сведения о характеристиках объекта недвижимости

На основании запроса от 26.07.2022 г., поступившего на рассмотрение 26.07.2022 г., сообщаем, что согласно записям Единого государственного реестра недвижимости:

| | | | |
|--------------------------------------------------------------------------------------------------------------------------------------------------------|------------------------------------------------------------------------------------------------------------------------------------------------------------------------------------------------------------------------------------------------------------------------------------------------------------------------------------------------------------------------------------------------------------------------------------------------------------------------------------------------------------------|---------------------------|--------------------------|
| Здание | | | |
| вид объекта недвижимости | | | |
| Лист № __ Раздела 1 | Всего листов раздела 1 : __ | Всего разделов: __ | Всего листов выписки: __ |
| 26.07.2022 № 99/2022/483422065 | | | |
| Кадастровый номер: | | 77:06:0012015:1284 | |
| Кадастровые номера иных объектов недвижимости, в пределах которых расположен объект недвижимости: | 77:06:0012015:7511 | | |
| Кадастровые номера помещений, машино-мест, расположенных в здании или сооружении: | 77:06:0012015:3586, 77:06:0012015:3585 | | |
| Кадастровые номера объектов недвижимости, из которых образован объект недвижимости: | данные отсутствуют | | |
| Кадастровые номера образованных объектов недвижимости: | данные отсутствуют | | |
| Сведения о включении объекта недвижимости в состав предприятия как имущественного комплекса: | | | |
| Сведения о включении объекта недвижимости в состав единого недвижимого комплекса: | | | |
| Кадастровый номер земельного участка, если входящие в состав единого недвижимого комплекса объекты недвижимости расположены на одном земельном участке | данные отсутствуют | | |
| Виды разрешенного использования: | данные отсутствуют | | |
| Сведения о включении объекта недвижимости в реестр объектов культурного наследия: | данные отсутствуют | | |
| Сведения о кадастровом инженерере: | данные отсутствуют | | |
| Статус записи об объекте недвижимости: | Сведения об объекте недвижимости имеют статус "актуальные, ранее учтенные" | | |
| Особые отметки: | Сведения о назначении, количестве этажей, в том числе подземных этажей имеют статус «Актуальные незасвидетельствованные». Право (ограничение права, обременение объекта недвижимости) зарегистрировано на данный объект недвижимости с назначением отсутствует, количеством этажей, в том числе подземных этажей отсутствует. Сведения необходимые для заполнения раздела 6 отсутствуют. Сведения необходимые для заполнения раздела 6.1 отсутствуют. Сведения необходимые для заполнения раздела 8 отсутствуют. | | |
| Получатель выписки: | Казанкова Елена Владимировна | | |
| Государственный регистратор | | | ФГИС ЕГРН |
| полное наименование должности | | подпись | инициалы, фамилия |

М.П.

Выписка из Единого государственного реестра недвижимости об объекте недвижимости
Сведения о зарегистрированных правах

| | | | |
|------------------------------------------------------------------------------------------|------------------------------------------------------------------------------------------|----------------------------------------------------------------------------------------------------------------------------------------------------------------------------------------------------------------------------------------------------------------------------------|------------------------|
| Здание | | | |
| вид объекта недвижимости | | | |
| Лист № ____ Раздела <u>2</u> | Всего листов раздела <u>2</u> : ____ | Всего разделов: ____ | |
| Всего листов выписки: ____ | | | |
| 26.07.2022 № 99/2022/483422065 | | | |
| Кадастровый номер: | | 77:06:0012015:1284 | |
| 1. | Правообладатель (правообладатели): | 1.1. Закрытое акционерное общество "Уют кемпинг Бутово", ИНН: 7737101719 | |
| 2. | Вид, номер и дата государственной регистрации права: | 2.1. Собственность, № 77-77-12/035/2013-490 от 30.08.2013 | |
| Ограничение прав и обременение объекта недвижимости: | | | |
| 3. | 3.1.1. | вид: | Запрещение регистрации |
| | | дата государственной регистрации: | 14.02.2022 |
| | номер государственной регистрации: | 77:06:0012015:1284-77/055/2022-6 | |
| | срок, на который установлено ограничение прав и обременение объекта недвижимости: | | |
| | лицо, в пользу которого установлено ограничение прав и обременение объекта недвижимости: | Не определено | |
| | основание государственной регистрации: | "Выписка № 5955830685 из постановления № 155431354/7739 (ИП № 6042/20/77039-ИП от 2020-01-27, возбужденный на основании ИД: № ФС 033132321 от 2019-08-14, выдавший орган: Арбитражный суд города Москвы) №155431354/7739 от 07.02.2022, МОСП по ОИПНХ ГУФССП России по г. Москве | |
| | 3.1.2. | вид: | Запрещение регистрации |
| дата государственной регистрации: | | 16.04.2019 | |
| номер государственной регистрации: | | 77:06:0012015:1284-77/005/2019-1 | |
| срок, на который установлено ограничение прав и обременение объекта недвижимости: | | | |
| лицо, в пользу которого установлено ограничение прав и обременение объекта недвижимости: | | | |
| основание государственной регистрации: | | | |
| Государственный регистратор | | ФГИС ЕГРН | |
| полное наименование должности | | подпись | |
| | | инициалы, фамилия | |

М.П.

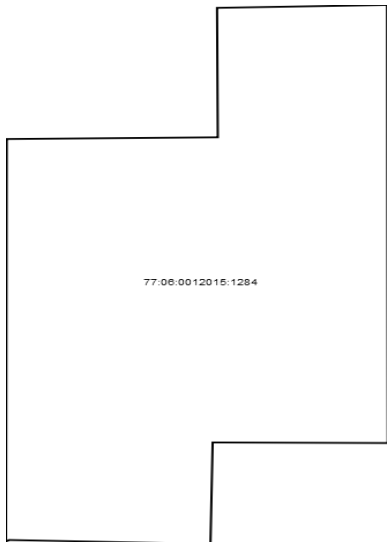
| | | |
|--------------------------------|------------------------------------------------------------------------------------------|--------------------------------------------------------------------------------------------------------------------------------------------------------------------------------------------------------------------------------------------------------------------------------------|
| Здание | | |
| вид объекта недвижимости | | |
| Лист № ____ Раздела 2 | Всего листов раздела 2 : ____ | Всего разделов: ____ |
| 26.07.2022 № 99/2022/483422065 | | |
| Кадастровый номер: | | 77:06:0012015:1284 |
| 3.1.3. | вид: | Запрещение регистрации |
| | дата государственной регистрации: | 08.02.2021 |
| | номер государственной регистрации: | 77:06:0012015:1284-77/055/2021-4 |
| | срок, на который установлено ограничение прав и обременение объекта недвижимости: | |
| | лицо, в пользу которого установлено ограничение прав и обременение объекта недвижимости: | не определено |
| | основание государственной регистрации: | 'Выписка №5316120675 из постановления №789123681/7732 (ИП № 53059/20/77032-ИП Дата возбуждения ИП 2020-06-09, возбужденный на основании ИД: фс 033132322 Дата ИД 2019-08-14, выдавший орган: Арбитражный суд города Москвы)' №789123681/7732 от 03.02.2021, Зюзинский ОСП |
| 3.1.4. | вид: | Запрещение регистрации |
| | дата государственной регистрации: | 13.05.2020 |
| | номер государственной регистрации: | 77:06:0012015:1284-77/003/2020-2 |
| | срок, на который установлено ограничение прав и обременение объекта недвижимости: | |
| | лицо, в пользу которого установлено ограничение прав и обременение объекта недвижимости: | |
| | основание государственной регистрации: | |
| 3.1.5. | вид: | Запрещение регистрации |
| | дата государственной регистрации: | 10.12.2020 |
| | номер государственной регистрации: | 77:06:0012015:1284-77/055/2020-2 |
| | срок, на который установлено ограничение прав и обременение объекта недвижимости: | |
| | лицо, в пользу которого установлено ограничение прав и обременение объекта недвижимости: | не определено |
| | основание государственной регистрации: | 'Выписка № 5185118550 из постановления № 141946085/7739 (ИП № 6042/20/77039-ИП от 2020-01-27, возбужденный на основании ИЛ: ФС № ФС 033132321 от 2019-08-14, выдавший орган: Арбитражный суд города Москвы)' №141946085/7739 от 07.12.2020, МОСП по ОИПНХ ГУФССП России по г. Москве |
| Государственный регистратор | | ФГИС ЕГРН |
| полное наименование должности | | инициалы, фамилия |
| | | подпись |

М.П.

| | | | |
|--------------------------------|----------------------------------------------------------------------------------------------------------------------------------------------------------------------------------------------------------------------------------------------------------------|-----------------------------------------------------------------------------------------------------------------------------------------------------------------------------------------------------------------------------------------------------------------------------------|----------------------------------------------------------------------------------------------------------------------------------------------------------------|
| Здание | | | |
| вид объекта недвижимости | | | |
| Лист № ____ Раздела 2 | Всего листов раздела 2 : ____ | Всего разделов: ____ | |
| 26.07.2022 № 99/2022/483422065 | | | |
| Кадастровый номер: | | 77:06:0012015:1284 | |
| 3.1.6. | вид: | Запрещение регистрации | |
| | дата государственной регистрации: | 01.02.2022 | |
| | номер государственной регистрации: | 77:06:0012015:1284-77/055/2022-5 | |
| | срок, на который установлено ограничение прав и обременение объекта недвижимости: | | |
| | лицо, в пользу которого установлено ограничение прав и обременение объекта недвижимости: | Не определено | |
| | основание государственной регистрации: | 'Выписка № 5938069659 из постановления № 154997398/7739 (ИП № 3260/22/77039-ИП от 2022-01-20, возбужденный на основании ИД: № ФС 037924976 от 2021-09-24, выдавший орган: Арбитражный суд города Москвы)' №154997398/7739 от 31.01.2022, МОСП по ОИПНХ ГУФССП России по г. Москве | |
| | 3.1.7. | вид: | Запрещение регистрации |
| | | дата государственной регистрации: | 13.08.2020 |
| | | номер государственной регистрации: | 77:06:0012015:1284-77/055/2020-1 |
| | | срок, на который установлено ограничение прав и обременение объекта недвижимости: | |
| | | лицо, в пользу которого установлено ограничение прав и обременение объекта недвижимости: | не определено |
| | | основание государственной регистрации: | 'Постановление о запрете на совершение действий по регистрации' №772302612/7732 от 04.08.2020, Зюзинский ОСП, Зюзинский Отдел судебных приставов города Москвы |
| 5. | Заявленные в судебном порядке права требования: | данные отсутствуют | |
| 6. | Сведения о возражении в отношении зарегистрированного права: | данные отсутствуют | |
| 7. | Сведения о наличии решения об изъятии объекта недвижимости для государственных и муниципальных нужд: | данные отсутствуют | |
| 8. | Сведения о невозможности государственной регистрации без личного участия правообладателя или его законного представителя: | | |
| 9. | Правопритязания и сведения о наличии поступивших, но не рассмотренных заявлений о проведении государственной регистрации права (перехода, прекращения права), ограничения права или обременения объекта недвижимости, сделки в отношении объекта недвижимости: | данные отсутствуют | |
| 10. | Сведения об осуществлении государственной регистрации сделки, права, ограничения права без необходимого в силу закона согласия третьего лица, органа: | данные отсутствуют | |
| Государственный регистратор | | ФГИС ЕГРН | |
| полное наименование должности | | инициалы, фамилия | |

М.П.

Выписка из Единого государственного реестра недвижимости об объекте недвижимости
Описание местоположения объекта недвижимости

| | | | |
|-----------------------------------------------------------------------------------------------|--------------------------------------|---------------------------|----------------------------|
| Здание | | | |
| вид объекта недвижимости | | | |
| Лист № ____ Раздела <u>5</u> | Всего листов раздела <u>5</u> : ____ | Всего разделов: ____ | Всего листов выписки: ____ |
| 26.07.2022 № 99/2022/483422065 | | | |
| Кадастровый номер: | | 77:06:0012015:1284 | |
| Схема расположения объекта недвижимости (части объекта недвижимости) на земельном участке(ах) | | | |
|  | | | |
| Масштаб 1: | Условные обозначения: | | |
| Государственный регистратор | | ФГИС ЕГРН | |
| полное наименование должности | | подпись | инициалы, фамилия |

М.П.

Выписка из Единого государственного реестра недвижимости об объекте недвижимости

Описание местоположения объекта недвижимости

| Здание | | | | | | |
|-----------------------------------------------------------------------------------------|---------------|-----------------------------------------|--------------------|---------------------------------------------------------------------------------------|--------------------|-----------------------------|
| вид объекта недвижимости | | | | | | |
| Лист № _____ Раздела 5.1 | | Всего листов раздела 5.1 : _____ | | Всего разделов: _____ | | Всего листов выписки: _____ |
| 26.07.2022 № 99/2022/483422065 | | | | | | |
| Кадастровый номер: | | | | 77:06:0012015:1284 | | |
| 1. Сведения о координатах характерных точек контура объекта недвижимости | | | | | | |
| Система координат: СК кадастрового округа | | | | | | |
| Зона № _____ | | | | | | |
| Номер точки | Координаты, м | | Радиус, м | Средняя квадратическая погрешность определения координат характерных точек контура, м | Глубина, высота, м | |
| | X | Y | | | H1 | H2 |
| 1 | 2 | 3 | 4 | 5 | 6 | 7 |
| 1 | -13835.39 | 4910.7 | данные отсутствуют | данные отсутствуют | | |
| 2 | -13828.33 | 4910.71 | данные отсутствуют | данные отсутствуют | | |
| 3 | -13828.3 | 4913.59 | данные отсутствуют | данные отсутствуют | | |
| 4 | -13826.03 | 4913.58 | данные отсутствуют | данные отсутствуют | | |
| 5 | -13825.98 | 4915.9 | данные отсутствуют | данные отсутствуют | | |
| 6 | -13833.66 | 4915.91 | данные отсутствуют | данные отсутствуют | | |
| 7 | -13833.65 | 4913.52 | данные отсутствуют | данные отсутствуют | | |
| 8 | -13835.43 | 4913.49 | данные отсутствуют | данные отсутствуют | | |
| 9 | -13835.36 | 4910.74 | данные отсутствуют | данные отсутствуют | | |
| 1 | -13835.39 | 4910.7 | данные отсутствуют | данные отсутствуют | | |
| 2. Сведения о предельных высоте и глубине конструктивных элементов объекта недвижимости | | | | | | |
| Предельная глубина конструктивных элементов объекта недвижимости, м | | | | данные отсутствуют | | |
| Предельная высота конструктивных элементов объекта недвижимости, м | | | | данные отсутствуют | | |
| Государственный регистратор | | | | | | ФГИС ЕГРН |
| полное наименование должности | | | | подпись | | инициалы, фамилия |

М.П.

Выписка из Единого государственного реестра недвижимости об объекте недвижимости

Описание местоположения объекта недвижимости

| | | | |
|---------------------------------------|--------------------------------------|---------------------------|--------------------------|
| Здание | | | |
| вид объекта недвижимости | | | |
| Лист № __ Раздела 5.1 | Всего листов раздела 5.1 : __ | Всего разделов: __ | Всего листов выписки: __ |
| 26.07.2022 № 99/2022/483422065 | | | |
| Кадастровый номер: | | 77:06:0012015:1284 | |

3. Сведения о характерных точках пересечения контура объекта недвижимости с контуром (контурами) иных зданий, сооружений, объектов незавершенного строительства

Система координат: СК кадастрового округа

Зона №

| Номера характерных точек контура | Координаты, м | | Средняя квадратическая погрешность определения координат характерных точек контура, м | Глубина, высота, м | | Кадастровые номера иных объектов недвижимости, с контурами которых пересекается контур данного объекта недвижимости |
|----------------------------------|---------------|---|---------------------------------------------------------------------------------------|--------------------|----|---------------------------------------------------------------------------------------------------------------------|
| | X | Y | | H1 | H2 | |
| 1 | 2 | 3 | 4 | 5 | 6 | 7 |
| | | | | | | |

| | | |
|-------------------------------|---------|-------------------|
| Государственный регистратор | | ФГИС ЕГРН |
| полное наименование должности | подпись | инициалы, фамилия |

М.П.

Выписка из Единого государственного реестра недвижимости об объекте недвижимости
Перечень помещений, машино-мест, расположенных в здании, сооружении

| Здание | | | | | | |
|---------------------------------------|-------------------------------------------|------------------------------------|----------------------------------------------------------------|---------------------------|--------------------------------|--------------------------|
| вид объекта недвижимости | | | | | | |
| Лист № __ Раздела <u>7</u> | | Всего листов раздела <u>7</u> : __ | | Всего разделов: __ | | Всего листов выписки: __ |
| 26.07.2022 № 99/2022/483422065 | | | | | | |
| Кадастровый номер: | | | | 77:06:0012015:1284 | | |
| № п/п | Кадастровый номер помещения, машино-места | Номер этажа (этажей) | Обозначение (номер) помещения, машино-места на поэтажном плане | Назначение помещения | Вид разрешенного использования | Площадь, м ² |
| 1 | 77:06:0012015:3586 | Этаж № 1 | 2900662/0002 | данные отсутствуют | данные отсутствуют | 9.6 |
| 2 | 77:06:0012015:3585 | Этаж № 1 | 2900662/0001 | данные отсутствуют | данные отсутствуют | 9.7 |
| Государственный регистратор | | | | ФГИС ЕГРН | | |
| полное наименование должности | | | | подпись | | инициалы, фамилия |

М.П.

ФГИС ЕГРН

полное наименование органа регистрации прав

Раздел 1

Выписка из Единого государственного реестра недвижимости об объекте недвижимости
Сведения о характеристиках объекта недвижимости

На основании запроса от 26.07.2022 г., поступившего на рассмотрение 26.07.2022 г., сообщаем, что согласно записям Единого государственного реестра недвижимости:

| | | |
|-------------------------------------------------------|--------------------------------------------------------------------------------------------|---------------------|
| Здание | | |
| вид объекта недвижимости | | |
| Лист № ___ Раздела 1 | Всего листов раздела 1 : ___ | Всего разделов: ___ |
| Всего листов выписки: ___ | | |
| 26.07.2022 № 99/2022/483383107 | | |
| Кадастровый номер: | 77:06:0012015:1286 | |
| Номер кадастрового квартала: | 77:06:0012015 | |
| Дата присвоения кадастрового номера: | 26.05.2012 | |
| Ранее присвоенный государственный учетный номер: | Инвентарный номер: 2900664, Условный номер: 2900664, Условный номер: 77-77-12/035/2013-483 | |
| Адрес: | г Москва, Улица Большая Бутовская, вл 11, строен 42 | |
| Площадь, м²: | 19.5 | |
| Назначение: | Нежилое здание | |
| Наименование: | Здание | |
| Количество этажей, в том числе подземных этажей: | 1 | |
| Материал наружных стен: | Деревянные | |
| Год ввода в эксплуатацию по завершении строительства: | 1987 | |
| Год завершения строительства: | 1987 | |
| Кадастровая стоимость, руб.: | 528182.46 | |
| Государственный регистратор | | ФГИС ЕГРН |
| полное наименование должности | подпись | инициалы, фамилия |

М.П.

Выписка из Единого государственного реестра недвижимости об объекте недвижимости
Сведения о характеристиках объекта недвижимости

На основании запроса от 26.07.2022 г., поступившего на рассмотрение 26.07.2022 г., сообщаем, что согласно записям Единого государственного реестра недвижимости:

| | | | |
|--------------------------------------------------------------------------------------------------------------------------------------------------------|------------------------------------------------------------------------------------------------------------------------------------------------------------------------------------------------------------------------------------------------------------------------------------------------------------------------------------------------------------------------------------------------------------------------------------------------------------------------------------------------------------------|----------------------------|----------------------------------|
| Здание | | | |
| вид объекта недвижимости | | | |
| Лист № <u> </u> Раздела <u> 1 </u> | Всего листов раздела <u> 1 </u> : <u> </u> | Всего разделов: <u> </u> | Всего листов выписки: <u> </u> |
| 26.07.2022 № 99/2022/483383107 | | | |
| Кадастровый номер: | | 77:06:0012015:1286 | |
| Кадастровые номера иных объектов недвижимости, в пределах которых расположен объект недвижимости: | 77:06:0012015:7511 | | |
| Кадастровые номера помещений, машино-мест, расположенных в здании или сооружении: | 77:06:0012015:3589, 77:06:0012015:3590 | | |
| Кадастровые номера объектов недвижимости, из которых образован объект недвижимости: | данные отсутствуют | | |
| Кадастровые номера образованных объектов недвижимости: | данные отсутствуют | | |
| Сведения о включении объекта недвижимости в состав предприятия как имущественного комплекса: | | | |
| Сведения о включении объекта недвижимости в состав единого недвижимого комплекса: | | | |
| Кадастровый номер земельного участка, если входящие в состав единого недвижимого комплекса объекты недвижимости расположены на одном земельном участке | данные отсутствуют | | |
| Виды разрешенного использования: | данные отсутствуют | | |
| Сведения о включении объекта недвижимости в реестр объектов культурного наследия: | данные отсутствуют | | |
| Сведения о кадастровом инженерере: | данные отсутствуют | | |
| Статус записи об объекте недвижимости: | Сведения об объекте недвижимости имеют статус "актуальные, ранее учтенные" | | |
| Особые отметки: | Сведения о назначении, количестве этажей, в том числе подземных этажей имеют статус «Актуальные незасвидетельствованные». Право (ограничение права, обременение объекта недвижимости) зарегистрировано на данный объект недвижимости с назначением отсутствует, количеством этажей, в том числе подземных этажей отсутствует. Сведения необходимые для заполнения раздела 6 отсутствуют. Сведения необходимые для заполнения раздела 6.1 отсутствуют. Сведения необходимые для заполнения раздела 8 отсутствуют. | | |
| Получатель выписки: | Казанкова Елена Владимировна | | |
| Государственный регистратор | | | ФГИС ЕГРН |
| полное наименование должности | | подпись | инициалы, фамилия |

М.П.

Выписка из Единого государственного реестра недвижимости об объекте недвижимости
Сведения о зарегистрированных правах

| | | | |
|------------------------------------------------------------------------------------------|---------------------------------------------------------------------------------------------------------------------------------------------------------------------------------------------------------------------------------------------------------------------------|------------------------------------------------------------------------------------------|-----------------------------------------------------------------------------------------------------------------------------------------------------------------------------------------------------------------------------------------------------------------------------------|
| Здание | | | |
| вид объекта недвижимости | | | |
| Лист № ____ Раздела <u>2</u> | Всего листов раздела <u>2</u> : ____ | Всего разделов: ____ | Всего листов выписки: ____ |
| 26.07.2022 № 99/2022/483383107 | | | |
| Кадастровый номер: | | 77:06:0012015:1286 | |
| 1. | Правообладатель (правообладатели): | 1.1. | Закрытое акционерное общество "Уют кемпинг Бутово", ИНН: 7737101719 |
| 2. | Вид, номер и дата государственной регистрации права: | 2.1. | Собственность, № 77-77-12/035/2013-483 от 30.08.2013 |
| 3. | Ограничение прав и обременение объекта недвижимости: | | |
| | 3.1.1. | вид: | Запрещение регистрации |
| | | дата государственной регистрации: | 01.02.2022 |
| | | номер государственной регистрации: | 77:06:0012015:1286-77/055/2022-5 |
| | | срок, на который установлено ограничение прав и обременение объекта недвижимости: | |
| | | лицо, в пользу которого установлено ограничение прав и обременение объекта недвижимости: | Не определено |
| | | основание государственной регистрации: | 'Выписка № 5938069659 из постановления № 154997398/7739 (ИП № 3260/22/77039-ИП от 2022-01-20, возбужденный на основании ИД: № ФС 037924976 от 2021-09-24, выдавший орган: Арбитражный суд города Москвы)' №154997398/7739 от 31.01.2022, МОСП по ОИПНХ ГУФССП России по г. Москве |
| | 3.1.2. | вид: | Запрещение регистрации |
| | | дата государственной регистрации: | 08.02.2021 |
| | | номер государственной регистрации: | 77:06:0012015:1286-77/055/2021-4 |
| срок, на который установлено ограничение прав и обременение объекта недвижимости: | | | |
| лицо, в пользу которого установлено ограничение прав и обременение объекта недвижимости: | не определено | | |
| основание государственной регистрации: | 'Выписка №5316120675 из постановления №789123681/7732 (ИП № 53059/20/77032-ИП Дата возбуждения ИП 2020-06-09, возбужденный на основании ИД: фс 033132322 Дата ИД 2019-08-14, выдавший орган: Арбитражный суд города Москвы)' №789123681/7732 от 03.02.2021, Зюзинский ОСП | | |
| Государственный регистратор | | | ФГИС ЕГРН |
| полное наименование должности | | подпись | инициалы, фамилия |

М.П.

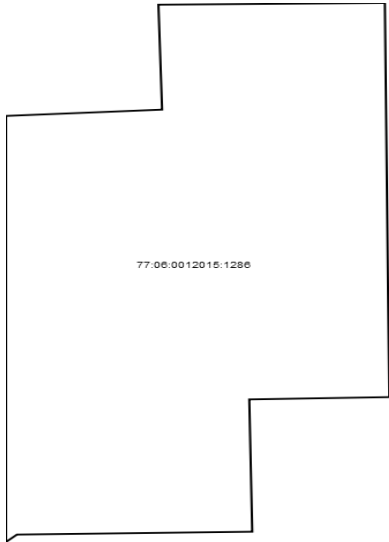
| | | | |
|------------------------------------------------------------------------------------------|------------------------------------------------------------------------------------------|----------------------------------------------------------------------------------------------------------------------------------------------------------------|----------------------------------------------------------------------------------------------------------------------------------------------------------------------------------------------------------------------------------------------------------------------------------------|
| Здание | | | |
| вид объекта недвижимости | | | |
| Лист № <u> </u> Раздела <u>2</u> | Всего листов раздела <u>2</u> : <u> </u> | Всего разделов: <u> </u> | |
| 26.07.2022 № 99/2022/483383107 | | | |
| Кадастровый номер: | | 77:06:0012015:1286 | |
| 3.1.3. | вид: | Запрещение регистрации | |
| | дата государственной регистрации: | 16.04.2019 | |
| | номер государственной регистрации: | 77:06:0012015:1286-77/005/2019-1 | |
| | срок, на который установлено ограничение прав и обременение объекта недвижимости: | | |
| | лицо, в пользу которого установлено ограничение прав и обременение объекта недвижимости: | | |
| | основание государственной регистрации: | | |
| | 3.1.4. | вид: | Запрещение регистрации |
| | | дата государственной регистрации: | 10.12.2020 |
| | | номер государственной регистрации: | 77:06:0012015:1286-77/055/2020-2 |
| | | срок, на который установлено ограничение прав и обременение объекта недвижимости: | |
| | | лицо, в пользу которого установлено ограничение прав и обременение объекта недвижимости: | не определено |
| | | основание государственной регистрации: | ' Выписка № 5185118550 из постановления № 141946085/7739 (ИП № 6042/20/77039-ИП от 2020-01-27, возбужденный на основании ИЛ: ФС № ФС 033132321 от 2019-08-14, выдавший орган: Арбитражный суд города Москвы) ' №141946085/7739 от 07.12.2020, МОСП по ОИПНХ ГУФССП России по г. Москве |
| | 3.1.5. | вид: | Запрещение регистрации |
| | | дата государственной регистрации: | 13.08.2020 |
| | | номер государственной регистрации: | 77:06:0012015:1286-77/055/2020-1 |
| срок, на который установлено ограничение прав и обременение объекта недвижимости: | | | |
| лицо, в пользу которого установлено ограничение прав и обременение объекта недвижимости: | | не определено | |
| основание государственной регистрации: | | 'Постановление о запрете на совершение действий по регистрации' №772302612/7732 от 04.08.2020, Зюзинский ОСП, Зюзинский Отдел судебных приставов города Москвы | |
| Государственный регистратор | | ФГИС ЕГРН | |
| полное наименование должности | | инициалы, фамилия | |

М.П.

| | | | | |
|--------------------------------|----------------------------------------------------------------------------------------------------------------------------------------------------------------------------------------------------------------------------------------------------------------|------------------------------------------------------------------------------------------|-----------------------------------------------------------------------------------------------------------------------------------------------------------------------------------------------------------------------------------------------------------------------------------|--|
| Здание | | | | |
| вид объекта недвижимости | | | | |
| Лист № ____ | Раздела 2 | Всего листов раздела 2 : ____ | Всего разделов: ____ | |
| 26.07.2022 № 99/2022/483383107 | | | | |
| Кадастровый номер: | | 77:06:0012015:1286 | | |
| 3.1.6. | вид: | Запрещение регистрации | | |
| | дата государственной регистрации: | 13.05.2020 | | |
| | номер государственной регистрации: | 77:06:0012015:1286-77/003/2020-2 | | |
| | срок, на который установлено ограничение прав и обременение объекта недвижимости: | | | |
| | лицо, в пользу которого установлено ограничение прав и обременение объекта недвижимости: | | | |
| | основание государственной регистрации: | | | |
| | 3.1.7. | вид: | Запрещение регистрации | |
| | | дата государственной регистрации: | 14.02.2022 | |
| | | номер государственной регистрации: | 77:06:0012015:1286-77/055/2022-6 | |
| | | срок, на который установлено ограничение прав и обременение объекта недвижимости: | | |
| | | лицо, в пользу которого установлено ограничение прав и обременение объекта недвижимости: | Не определено | |
| | | основание государственной регистрации: | 'Выписка № 5955830685 из постановления № 155431354/7739 (ИП № 6042/20/77039-ИП от 2020-01-27, возбужденный на основании ИД: № ФС 033132321 от 2019-08-14, выдавший орган: Арбитражный суд города Москвы)' №155431354/7739 от 07.02.2022, МОСП по ОИПНХ ГУФССП России по г. Москве | |
| 5. | Заявленные в судебном порядке права требования: | данные отсутствуют | | |
| 6. | Сведения о возражении в отношении зарегистрированного права: | данные отсутствуют | | |
| 7. | Сведения о наличии решения об изъятии объекта недвижимости для государственных и муниципальных нужд: | данные отсутствуют | | |
| 8. | Сведения о невозможности государственной регистрации без личного участия правообладателя или его законного представителя: | | | |
| 9. | Правопритязания и сведения о наличии поступивших, но не рассмотренных заявлений о проведении государственной регистрации права (перехода, прекращения права), ограничения права или обременения объекта недвижимости, сделки в отношении объекта недвижимости: | данные отсутствуют | | |
| 10. | Сведения об осуществлении государственной регистрации сделки, права, ограничения права без необходимого в силу закона согласия третьего лица, органа: | данные отсутствуют | | |
| Государственный регистратор | | | ФГИС ЕГРН | |
| полное наименование должности | | подпись | инициалы, фамилия | |

М.П.

Выписка из Единого государственного реестра недвижимости об объекте недвижимости
Описание местоположения объекта недвижимости

| | | | |
|-----------------------------------------------------------------------------------------------|------------------------------------|---------------------------|--------------------------|
| Здание | | | |
| вид объекта недвижимости | | | |
| Лист № __ Раздела <u>5</u> | Всего листов раздела <u>5</u> : __ | Всего разделов: __ | Всего листов выписки: __ |
| 26.07.2022 № 99/2022/483383107 | | | |
| Кадастровый номер: | | 77:06:0012015:1286 | |
| Схема расположения объекта недвижимости (части объекта недвижимости) на земельном участке(ах) | | | |
|  | | | |
| Масштаб 1: | Условные обозначения: | | |
| Государственный регистратор | | | ФГИС ЕГРН |
| полное наименование должности | | подпись | инициалы, фамилия |

М.П.

Выписка из Единого государственного реестра недвижимости об объекте недвижимости
Описание местоположения объекта недвижимости

| Здание | | | | | | |
|-----------------------------------------------------------------------------------------|---------------|-----------------------------------------|--------------------|---------------------------------------------------------------------------------------|--------------------|-----------------------------|
| вид объекта недвижимости | | | | | | |
| Лист № _____ Раздела 5.1 | | Всего листов раздела 5.1 : _____ | | Всего разделов: _____ | | Всего листов выписки: _____ |
| 26.07.2022 № 99/2022/483383107 | | | | | | |
| Кадастровый номер: | | | | 77:06:0012015:1286 | | |
| 1. Сведения о координатах характерных точек контура объекта недвижимости | | | | | | |
| Система координат: СК кадастрового округа | | | | | | |
| Зона № _____ | | | | | | |
| Номер точки | Координаты, м | | Радиус, м | Средняя квадратическая погрешность определения координат характерных точек контура, м | Глубина, высота, м | |
| | X | Y | | | H1 | H2 |
| 1 | 2 | 3 | 4 | 5 | 6 | 7 |
| 1 | -13851.03 | 4902.79 | данные отсутствуют | данные отсутствуют | | |
| 2 | -13850.98 | 4906 | данные отсутствуют | данные отсутствуют | | |
| 3 | -13848.66 | 4905.96 | данные отсутствуют | данные отсутствуют | | |
| 4 | -13848.62 | 4907.87 | данные отсутствуют | данные отсутствуют | | |
| 5 | -13841.71 | 4907.81 | данные отсутствуют | данные отсутствуют | | |
| 6 | -13841.74 | 4904.72 | данные отсутствуют | данные отсутствуют | | |
| 7 | -13843.58 | 4904.77 | данные отсутствуют | данные отсутствуют | | |
| 8 | -13843.69 | 4902.64 | данные отсутствуют | данные отсутствуют | | |
| 9 | -13851.16 | 4902.64 | данные отсутствуют | данные отсутствуют | | |
| 1 | -13851.03 | 4902.79 | данные отсутствуют | данные отсутствуют | | |
| 2. Сведения о предельных высоте и глубине конструктивных элементов объекта недвижимости | | | | | | |
| Предельная глубина конструктивных элементов объекта недвижимости, м | | | | данные отсутствуют | | |
| Предельная высота конструктивных элементов объекта недвижимости, м | | | | данные отсутствуют | | |
| Государственный регистратор | | | | | | ФГИС ЕГРН |
| полное наименование должности | | | | подпись | | инициалы, фамилия |

М.П.

Выписка из Единого государственного реестра недвижимости об объекте недвижимости

Описание местоположения объекта недвижимости

| | | | |
|---------------------------------------|--------------------------------------|---------------------------|--------------------------|
| Здание | | | |
| вид объекта недвижимости | | | |
| Лист № __ Раздела 5.1 | Всего листов раздела 5.1 : __ | Всего разделов: __ | Всего листов выписки: __ |
| 26.07.2022 № 99/2022/483383107 | | | |
| Кадастровый номер: | | 77:06:0012015:1286 | |

3. Сведения о характерных точках пересечения контура объекта недвижимости с контуром (контурами) иных зданий, сооружений, объектов незавершенного строительства

Система координат: СК кадастрового округа

Зона №

| Номера характерных точек контура | Координаты, м | | Средняя квадратическая погрешность определения координат характерных точек контура, м | Глубина, высота, м | | Кадастровые номера иных объектов недвижимости, с контурами которых пересекается контур данного объекта недвижимости |
|----------------------------------|---------------|---|---------------------------------------------------------------------------------------|--------------------|----|---------------------------------------------------------------------------------------------------------------------|
| | X | Y | | H1 | H2 | |
| 1 | 2 | 3 | 4 | 5 | 6 | 7 |
| | | | | | | |

| | | |
|-------------------------------|---------|-------------------|
| Государственный регистратор | | ФГИС ЕГРН |
| полное наименование должности | подпись | инициалы, фамилия |

М.П.

Выписка из Единого государственного реестра недвижимости об объекте недвижимости
Перечень помещений, машино-мест, расположенных в здании, сооружении

| Здание | | | | | | |
|---------------------------------------|-------------------------------------------|------------------------------------|----------------------------------------------------------------|---------------------------|--------------------------------|--------------------------|
| вид объекта недвижимости | | | | | | |
| Лист № __ Раздела <u>7</u> | | Всего листов раздела <u>7</u> : __ | | Всего разделов: __ | | Всего листов выписки: __ |
| 26.07.2022 № 99/2022/483383107 | | | | | | |
| Кадастровый номер: | | | | 77:06:0012015:1286 | | |
| № п/п | Кадастровый номер помещения, машино-места | Номер этажа (этажей) | Обозначение (номер) помещения, машино-места на поэтажном плане | Назначение помещения | Вид разрешенного использования | Площадь, м ² |
| 1 | 77:06:0012015:3589 | Этаж № 1 | 2900664/0001 | данные отсутствуют | данные отсутствуют | 9.7 |
| 2 | 77:06:0012015:3590 | Этаж № 1 | 2900664/0002 | данные отсутствуют | данные отсутствуют | 9.8 |
| Государственный регистратор | | | | ФГИС ЕГРН | | |
| полное наименование должности | | | | подпись | | инициалы, фамилия |

М.П.

ФГИС ЕГРН

полное наименование органа регистрации прав

Раздел 1

Выписка из Единого государственного реестра недвижимости об объекте недвижимости
Сведения о характеристиках объекта недвижимости

На основании запроса от 26.07.2022 г., поступившего на рассмотрение 26.07.2022 г., сообщаем, что согласно записям Единого государственного реестра недвижимости:

| | | |
|-------------------------------------------------------|--------------------------------------------------------------------------------------------|----------------------|
| Здание | | |
| вид объекта недвижимости | | |
| Лист № ___ Раздела 1 | Всего листов раздела 1 : ____ | Всего разделов: ____ |
| Всего листов выписки: ____ | | |
| 26.07.2022 № 99/2022/483386301 | | |
| Кадастровый номер: | 77:06:0012015:1287 | |
| Номер кадастрового квартала: | 77:06:0012015 | |
| Дата присвоения кадастрового номера: | 26.05.2012 | |
| Ранее присвоенный государственный учетный номер: | Инвентарный номер: 2900665, Условный номер: 2900665, Условный номер: 77-77-12/006/2013-328 | |
| Адрес: | г Москва, Улица Большая Бутовская, вл 11, строен 23 | |
| Площадь, м²: | 19.3 | |
| Назначение: | Нежилое здание | |
| Наименование: | Здание | |
| Количество этажей, в том числе подземных этажей: | 1 | |
| Материал наружных стен: | Деревянные | |
| Год ввода в эксплуатацию по завершении строительства: | 1987 | |
| Год завершения строительства: | 1987 | |
| Кадастровая стоимость, руб.: | 522765.2 | |
| Государственный регистратор | | ФГИС ЕГРН |
| полное наименование должности | подпись | инициалы, фамилия |

М.П.

Выписка из Единого государственного реестра недвижимости об объекте недвижимости
Сведения о характеристиках объекта недвижимости

На основании запроса от 26.07.2022 г., поступившего на рассмотрение 26.07.2022 г., сообщаем, что согласно записям Единого государственного реестра недвижимости:

| | | | |
|--------------------------------------------------------------------------------------------------------------------------------------------------------|------------------------------------------------------------------------------------------------------------------------------------------------------------------------------------------------------------------------------------------------------------------------------------------------------------------------------------------------------------------------------------------------------------------------------------------------------------------------------------------------------------------|---------------------------|--------------------------|
| Здание | | | |
| вид объекта недвижимости | | | |
| Лист № __ Раздела 1 | Всего листов раздела 1 : __ | Всего разделов: __ | Всего листов выписки: __ |
| 26.07.2022 № 99/2022/483386301 | | | |
| Кадастровый номер: | | 77:06:0012015:1287 | |
| Кадастровые номера иных объектов недвижимости, в пределах которых расположен объект недвижимости: | 77:06:0012015:7511 | | |
| Кадастровые номера помещений, машино-мест, расположенных в здании или сооружении: | 77:06:0012015:3591 | | |
| Кадастровые номера объектов недвижимости, из которых образован объект недвижимости: | данные отсутствуют | | |
| Кадастровые номера образованных объектов недвижимости: | данные отсутствуют | | |
| Сведения о включении объекта недвижимости в состав предприятия как имущественного комплекса: | | | |
| Сведения о включении объекта недвижимости в состав единого недвижимого комплекса: | | | |
| Кадастровый номер земельного участка, если входящие в состав единого недвижимого комплекса объекты недвижимости расположены на одном земельном участке | данные отсутствуют | | |
| Виды разрешенного использования: | данные отсутствуют | | |
| Сведения о включении объекта недвижимости в реестр объектов культурного наследия: | данные отсутствуют | | |
| Сведения о кадастровом инженере: | данные отсутствуют | | |
| Статус записи об объекте недвижимости: | Сведения об объекте недвижимости имеют статус "актуальные, ранее учтенные" | | |
| Особые отметки: | Сведения о назначении, количестве этажей, в том числе подземных этажей имеют статус «Актуальные незасвидетельствованные». Право (ограничение права, обременение объекта недвижимости) зарегистрировано на данный объект недвижимости с назначением отсутствует, количеством этажей, в том числе подземных этажей отсутствует. Сведения необходимые для заполнения раздела 6 отсутствуют. Сведения необходимые для заполнения раздела 6.1 отсутствуют. Сведения необходимые для заполнения раздела 8 отсутствуют. | | |
| Получатель выписки: | Казанкова Елена Владимировна | | |
| Государственный регистратор | | | ФГИС ЕГРН |
| полное наименование должности | | подпись | инициалы, фамилия |

М.П.

Выписка из Единого государственного реестра недвижимости об объекте недвижимости
Сведения о зарегистрированных правах

| | | | |
|-----------------------------------------------------------------------------------|------------------------------------------------------------------------------------------|-----------------------------------------------------------------------------------------------------------------------------------------------------------------------------------------------------------------------------------------------------------------------------------|----------------------------------------------------------------------------------------------------------------------------------------------------------------|
| Здание | | | |
| вид объекта недвижимости | | | |
| Лист № ____ Раздела <u>2</u> | Всего листов раздела <u>2</u> : ____ | Всего разделов: ____ | Всего листов выписки: ____ |
| 26.07.2022 № 99/2022/483386301 | | | |
| Кадастровый номер: | | 77:06:0012015:1287 | |
| 1. | Правообладатель (правообладатели): | 1.1. | Закрытое акционерное общество "Уют кемпинг Бутово", ИНН: 7737101719 |
| 2. | Вид, номер и дата государственной регистрации права: | 2.1. | Собственность, № 77-77-12/006/2013-328 от 30.08.2013 |
| 3. | Ограничение прав и обременение объекта недвижимости: | | |
| | 3.1.1. | вид: | Запрещение регистрации |
| | | дата государственной регистрации: | 13.08.2020 |
| | | номер государственной регистрации: | 77:06:0012015:1287-77/055/2020-1 |
| | | срок, на который установлено ограничение прав и обременение объекта недвижимости: | |
| | | лицо, в пользу которого установлено ограничение прав и обременение объекта недвижимости: | не определено |
| | | основание государственной регистрации: | 'Постановление о запрете на совершение действий по регистрации' №772302612/7732 от 04.08.2020, Зюзинский ОСП, Зюзинский Отдел судебных приставов города Москвы |
| | 3.1.2. | вид: | Запрещение регистрации |
| | | дата государственной регистрации: | 01.02.2022 |
| | | номер государственной регистрации: | 77:06:0012015:1287-77/055/2022-5 |
| срок, на который установлено ограничение прав и обременение объекта недвижимости: | | | |
| 3.1.2. | лицо, в пользу которого установлено ограничение прав и обременение объекта недвижимости: | Не определено | |
| | основание государственной регистрации: | 'Выписка № 5938069659 из постановления № 154997398/7739 (ИП № 3260/22/77039-ИП от 2022-01-20, возбужденный на основании ИД: № ФС 037924976 от 2021-09-24, выдавший орган: Арбитражный суд города Москвы)' №154997398/7739 от 31.01.2022, МОСП по ОИПНХ ГУФССП России по г. Москве | |
| Государственный регистратор | | | ФГИС ЕГРН |
| полное наименование должности | | подпись | инициалы, фамилия |

М.П.

| | | |
|--------------------------------|------------------------------------------------------------------------------------------|-----------------------------------------------------------------------------------------------------------------------------------------------------------------------------------------------------------------------------------------------------------------------------------|
| Здание | | |
| вид объекта недвижимости | | |
| Лист № ____ Раздела 2 | Всего листов раздела 2 : ____ | Всего разделов: ____ |
| 26.07.2022 № 99/2022/483386301 | | |
| Кадастровый номер: | | 77:06:0012015:1287 |
| 3.1.3. | вид: | Запрещение регистрации |
| | дата государственной регистрации: | 13.05.2020 |
| | номер государственной регистрации: | 77:06:0012015:1287-77/003/2020-2 |
| | срок, на который установлено ограничение прав и обременение объекта недвижимости: | |
| | лицо, в пользу которого установлено ограничение прав и обременение объекта недвижимости: | |
| | основание государственной регистрации: | |
| 3.1.4. | вид: | Запрещение регистрации |
| | дата государственной регистрации: | 14.02.2022 |
| | номер государственной регистрации: | 77:06:0012015:1287-77/055/2022-6 |
| | срок, на который установлено ограничение прав и обременение объекта недвижимости: | |
| | лицо, в пользу которого установлено ограничение прав и обременение объекта недвижимости: | Не определено |
| | основание государственной регистрации: | 'Выписка № 5955830685 из постановления № 155431354/7739 (ИП № 6042/20/77039-ИП от 2020-01-27, возбужденный на основании ИД: № ФС 033132321 от 2019-08-14, выдавший орган: Арбитражный суд города Москвы)' №155431354/7739 от 07.02.2022, МОСП по ОИПНХ ГУФССП России по г. Москве |
| 3.1.5. | вид: | Запрещение регистрации |
| | дата государственной регистрации: | 08.02.2021 |
| | номер государственной регистрации: | 77:06:0012015:1287-77/055/2021-4 |
| | срок, на который установлено ограничение прав и обременение объекта недвижимости: | |
| | лицо, в пользу которого установлено ограничение прав и обременение объекта недвижимости: | не определено |
| | основание государственной регистрации: | 'Выписка №5316120675 из постановления №789123681/7732 (ИП № 53059/20/77032-ИП Дата возбуждения ИП 2020-06-09, возбужденный на основании ИД: фс 033132322 Дата ИД 2019-08-14, выдавший орган: Арбитражный суд города Москвы)' №789123681/7732 от 03.02.2021, Зюзинский ОСП |
| Государственный регистратор | | ФГИС ЕГРН |
| полное наименование должности | | инициалы, фамилия |
| | | подпись |

М.П.

| | | | | |
|---------------------------------------|----------------------------------------------------------------------------------------------------------------------------------------------------------------------------------------------------------------------------------------------------------------|------------------------------------------------------------------------------------------|----------------------------------------------------------------------------------------------------------------------------------------------------------------------------------------------------------------------------------------------------------------------------------------|--|
| Здание | | | | |
| вид объекта недвижимости | | | | |
| Лист № ____ Раздела 2 | Всего листов раздела 2 : ____ | Всего разделов: ____ | Всего листов выписки: ____ | |
| 26.07.2022 № 99/2022/483386301 | | | | |
| Кадастровый номер: | | 77:06:0012015:1287 | | |
| 3.1.6. | вид: | Запрещение регистрации | | |
| | дата государственной регистрации: | 16.04.2019 | | |
| | номер государственной регистрации: | 77:06:0012015:1287-77/005/2019-1 | | |
| | срок, на который установлено ограничение прав и обременение объекта недвижимости: | | | |
| | лицо, в пользу которого установлено ограничение прав и обременение объекта недвижимости: | | | |
| | основание государственной регистрации: | | | |
| | 3.1.7. | вид: | Запрещение регистрации | |
| | | дата государственной регистрации: | 10.12.2020 | |
| | | номер государственной регистрации: | 77:06:0012015:1287-77/055/2020-2 | |
| | | срок, на который установлено ограничение прав и обременение объекта недвижимости: | | |
| | | лицо, в пользу которого установлено ограничение прав и обременение объекта недвижимости: | не определено | |
| | | основание государственной регистрации: | ' Выписка № 5185118550 из постановления № 141946085/7739 (ИП № 6042/20/77039-ИП от 2020-01-27, возбужденный на основании ИЛ: ФС № ФС 033132321 от 2019-08-14, выдавший орган: Арбитражный суд города Москвы) ' №141946085/7739 от 07.12.2020, МОСП по ОИПНХ ГУФССП России по г. Москве | |
| 5. | Заявленные в судебном порядке права требования: | данные отсутствуют | | |
| 6. | Сведения о возражении в отношении зарегистрированного права: | данные отсутствуют | | |
| 7. | Сведения о наличии решения об изъятии объекта недвижимости для государственных и муниципальных нужд: | данные отсутствуют | | |
| 8. | Сведения о невозможности государственной регистрации без личного участия правообладателя или его законного представителя: | | | |
| 9. | Правопритязания и сведения о наличии поступивших, но не рассмотренных заявлений о проведении государственной регистрации права (перехода, прекращения права), ограничения права или обременения объекта недвижимости, сделки в отношении объекта недвижимости: | данные отсутствуют | | |
| 10. | Сведения об осуществлении государственной регистрации сделки, права, ограничения права без необходимого в силу закона согласия третьего лица, органа: | данные отсутствуют | | |
| Государственный регистратор | | | ФГИС ЕГРН | |
| полное наименование должности | | подпись | инициалы, фамилия | |

М.П.

Выписка из Единого государственного реестра недвижимости об объекте недвижимости
Описание местоположения объекта недвижимости

| | | | |
|------------------------------------------------------------------------------------------------------------------------------------------------------------------------------------------------------------------------------------------------------------------------------------------------------------------------------------------------------------------------------|--------------------------------------|---------------------------|----------------------------|
| Здание | | | |
| вид объекта недвижимости | | | |
| Лист № ____ Раздела <u>5</u> | Всего листов раздела <u>5</u> : ____ | Всего разделов: ____ | Всего листов выписки: ____ |
| 26.07.2022 № 99/2022/483386301 | | | |
| Кадастровый номер: | | 77:06:0012015:1287 | |
| <p>Схема расположения объекта недвижимости (части объекта недвижимости) на земельном участке(ах)</p> <div style="text-align: center; border: 1px solid black; width: 300px; height: 300px; margin: 0 auto; position: relative;"> 77:06:0012015:1287 </div> | | | |
| Масштаб 1: | Условные обозначения: | | |
| Государственный регистратор | | ФГИС ЕГРН | |
| полное наименование должности | | подпись | инициалы, фамилия |

М.П.

Выписка из Единого государственного реестра недвижимости об объекте недвижимости

Описание местоположения объекта недвижимости

| Здание | | | | | | |
|-----------------------------------------------------------------------------------------|---------------|----------------------------------------|--------------------|---------------------------------------------------------------------------------------|--------------------|----------------------------|
| вид объекта недвижимости | | | | | | |
| Лист № ____ Раздела 5.1 | | Всего листов раздела 5.1 : ____ | | Всего разделов: ____ | | Всего листов выписки: ____ |
| 26.07.2022 № 99/2022/483386301 | | | | | | |
| Кадастровый номер: | | | | 77:06:0012015:1287 | | |
| 1. Сведения о координатах характерных точек контура объекта недвижимости | | | | | | |
| Система координат: СК кадастрового округа | | | | | | |
| Зона № | | | | | | |
| Номер точки | Координаты, м | | Радиус, м | Средняя квадратическая погрешность определения координат характерных точек контура, м | Глубина, высота, м | |
| | X | Y | | | Н1 | Н2 |
| 1 | 2 | 3 | 4 | 5 | 6 | 7 |
| 1 | -13841.44 | 5000.75 | данные отсутствуют | данные отсутствуют | | |
| 2 | -13837.22 | 5000.75 | данные отсутствуют | данные отсутствуют | | |
| 3 | -13837.17 | 5004.66 | данные отсутствуют | данные отсутствуют | | |
| 4 | -13841.43 | 5004.65 | данные отсутствуют | данные отсутствуют | | |
| 5 | -13841.45 | 5000.79 | данные отсутствуют | данные отсутствуют | | |
| 1 | -13841.44 | 5000.75 | данные отсутствуют | данные отсутствуют | | |
| 2. Сведения о предельных высоте и глубине конструктивных элементов объекта недвижимости | | | | | | |
| Предельная глубина конструктивных элементов объекта недвижимости, м | | | | данные отсутствуют | | |
| Предельная высота конструктивных элементов объекта недвижимости, м | | | | данные отсутствуют | | |
| Государственный регистратор | | | | | | ФГИС ЕГРН |
| полное наименование должности | | | | подпись | | инициалы, фамилия |

М.П.

Выписка из Единого государственного реестра недвижимости об объекте недвижимости

Описание местоположения объекта недвижимости

| | | | |
|---------------------------------------|--------------------------------------|---------------------------|--------------------------|
| Здание | | | |
| вид объекта недвижимости | | | |
| Лист № __ Раздела 5.1 | Всего листов раздела 5.1 : __ | Всего разделов: __ | Всего листов выписки: __ |
| 26.07.2022 № 99/2022/483386301 | | | |
| Кадастровый номер: | | 77:06:0012015:1287 | |

3. Сведения о характерных точках пересечения контура объекта недвижимости с контуром (контурами) иных зданий, сооружений, объектов незавершенного строительства

Система координат: СК кадастрового округа

Зона №

| Номера характерных точек контура | Координаты, м | | Средняя квадратическая погрешность определения координат характерных точек контура, м | Глубина, высота, м | | Кадастровые номера иных объектов недвижимости, с контурами которых пересекается контур данного объекта недвижимости |
|----------------------------------|---------------|---|---------------------------------------------------------------------------------------|--------------------|----|---------------------------------------------------------------------------------------------------------------------|
| | X | Y | | H1 | H2 | |
| 1 | 2 | 3 | 4 | 5 | 6 | 7 |
| | | | | | | |

| | | |
|-------------------------------|---------|-------------------|
| Государственный регистратор | | ФГИС ЕГРН |
| полное наименование должности | подпись | инициалы, фамилия |

М.П.

Выписка из Единого государственного реестра недвижимости об объекте недвижимости
Перечень помещений, машино-мест, расположенных в здании, сооружении

| Здание | | | | | | |
|---------------------------------------|-------------------------------------------|--------------------------------------|----------------------------------------------------------------|---------------------------|--------------------------------|----------------------------|
| вид объекта недвижимости | | | | | | |
| Лист № ____ Раздела <u>7</u> | | Всего листов раздела <u>7</u> : ____ | | Всего разделов: ____ | | Всего листов выписки: ____ |
| 26.07.2022 № 99/2022/483386301 | | | | | | |
| Кадастровый номер: | | | | 77:06:0012015:1287 | | |
| № п/п | Кадастровый номер помещения, машино-места | Номер этажа (этажей) | Обозначение (номер) помещения, машино-места на поэтажном плане | Назначение помещения | Вид разрешенного использования | Площадь, м ² |
| 1 | 77:06:0012015:3591 | Этаж № 1 | 2900665/0001 | данные отсутствуют | данные отсутствуют | 19.3 |
| Государственный регистратор | | | | ФГИС ЕГРН | | |
| полное наименование должности | | | | подпись | инициалы, фамилия | |

М.П.

ФГИС ЕГРН

полное наименование органа регистрации прав

Раздел 1

Выписка из Единого государственного реестра недвижимости об объекте недвижимости
Сведения о характеристиках объекта недвижимости

На основании запроса от 26.07.2022 г., поступившего на рассмотрение 26.07.2022 г., сообщаем, что согласно записям Единого государственного реестра недвижимости:

| | | |
|-------------------------------------------------------|--------------------------------------------------------------------------------------------|---------------------|
| Здание | | |
| вид объекта недвижимости | | |
| Лист № ___ Раздела 1 | Всего листов раздела 1 : ___ | Всего разделов: ___ |
| Всего листов выписки: ___ | | |
| 26.07.2022 № 99/2022/483397734 | | |
| Кадастровый номер: | 77:06:0012015:1288 | |
| Номер кадастрового квартала: | 77:06:0012015 | |
| Дата присвоения кадастрового номера: | 26.05.2012 | |
| Ранее присвоенный государственный учетный номер: | Инвентарный номер: 2900666, Условный номер: 2900666, Условный номер: 77-77-12/006/2013-331 | |
| Адрес: | г Москва, Улица Большая Бутовская, вл 11, строен 22 | |
| Площадь, м²: | 19.5 | |
| Назначение: | Нежилое здание | |
| Наименование: | Здание | |
| Количество этажей, в том числе подземных этажей: | 1 | |
| Материал наружных стен: | Деревянные | |
| Год ввода в эксплуатацию по завершении строительства: | 1987 | |
| Год завершения строительства: | 1987 | |
| Кадастровая стоимость, руб.: | 528182.46 | |
| Государственный регистратор | | ФГИС ЕГРН |
| полное наименование должности | подпись | инициалы, фамилия |

М.П.

Выписка из Единого государственного реестра недвижимости об объекте недвижимости
Сведения о характеристиках объекта недвижимости

На основании запроса от 26.07.2022 г., поступившего на рассмотрение 26.07.2022 г., сообщаем, что согласно записям Единого государственного реестра недвижимости:

| | | | |
|--------------------------------------------------------------------------------------------------------------------------------------------------------|------------------------------------------------------------------------------------------------------------------------------------------------------------------------------------------------------------------------------------------------------------------------------------------------------------------------------------------------------------------------------------------------------------------------------------------------------------------------------------------------------------------|---------------------------|---------------------------------|
| Здание | | | |
| вид объекта недвижимости | | | |
| Лист № <u> </u> Раздела <u> 1 </u> | Всего листов раздела <u> 1 </u> : <u> </u> | Всего разделов: <u> </u> | Всего листов выписки: <u> </u> |
| 26.07.2022 № 99/2022/483397734 | | | |
| Кадастровый номер: | | 77:06:0012015:1288 | |
| Кадастровые номера иных объектов недвижимости, в пределах которых расположен объект недвижимости: | 77:06:0012015:7511 | | |
| Кадастровые номера помещений, машино-мест, расположенных в здании или сооружении: | 77:06:0012015:3592, 77:06:0012015:3593 | | |
| Кадастровые номера объектов недвижимости, из которых образован объект недвижимости: | данные отсутствуют | | |
| Кадастровые номера образованных объектов недвижимости: | данные отсутствуют | | |
| Сведения о включении объекта недвижимости в состав предприятия как имущественного комплекса: | | | |
| Сведения о включении объекта недвижимости в состав единого недвижимого комплекса: | | | |
| Кадастровый номер земельного участка, если входящие в состав единого недвижимого комплекса объекты недвижимости расположены на одном земельном участке | данные отсутствуют | | |
| Виды разрешенного использования: | данные отсутствуют | | |
| Сведения о включении объекта недвижимости в реестр объектов культурного наследия: | данные отсутствуют | | |
| Сведения о кадастровом инженере: | данные отсутствуют | | |
| Статус записи об объекте недвижимости: | Сведения об объекте недвижимости имеют статус "актуальные, ранее учтенные" | | |
| Особые отметки: | Сведения о назначении, количестве этажей, в том числе подземных этажей имеют статус «Актуальные незасвидетельствованные». Право (ограничение права, обременение объекта недвижимости) зарегистрировано на данный объект недвижимости с назначением отсутствует, количеством этажей, в том числе подземных этажей отсутствует. Сведения необходимые для заполнения раздела 6 отсутствуют. Сведения необходимые для заполнения раздела 6.1 отсутствуют. Сведения необходимые для заполнения раздела 8 отсутствуют. | | |
| Получатель выписки: | Казанкова Елена Владимировна | | |
| Государственный регистратор | | | ФГИС ЕГРН |
| полное наименование должности | | подпись | инициалы, фамилия |

М.П.

Выписка из Единого государственного реестра недвижимости об объекте недвижимости
Сведения о зарегистрированных правах

| | | | | |
|------------------------------------------------------------------------------------------|------------------------------------------------------|------------------------------------------------------------------------------------------|-----------------------------------------------------------------------------------------------------------------------------------------------------------------------------------------------------------------------------------------------------------------------------------|----------------------------------|
| Здание | | | | |
| вид объекта недвижимости | | | | |
| Лист № ____ Раздела <u>2</u> | Всего листов раздела <u>2</u> : ____ | Всего разделов: ____ | | |
| Всего листов выписки: ____ | | | | |
| 26.07.2022 № 99/2022/483397734 | | | | |
| Кадастровый номер: | | 77:06:0012015:1288 | | |
| 1. | Правообладатель (правообладатели): | 1.1. Закрытое акционерное общество "Уют кемпинг Бутово", ИНН: 7737101719 | | |
| 2. | Вид, номер и дата государственной регистрации права: | 2.1. Собственность, № 77-77-12/006/2013-331 от 30.08.2013 | | |
| Ограничение прав и обременение объекта недвижимости: | | | | |
| 3. | 3.1.1. | вид: | Запрещение регистрации | |
| | | дата государственной регистрации: | 14.02.2022 | |
| | | номер государственной регистрации: | 77:06:0012015:1288-77/055/2022-6 | |
| | | срок, на который установлено ограничение прав и обременение объекта недвижимости: | | |
| | | лицо, в пользу которого установлено ограничение прав и обременение объекта недвижимости: | Не определено | |
| | | основание государственной регистрации: | 'Выписка № 5955830685 из постановления № 155431354/7739 (ИП № 6042/20/77039-ИП от 2020-01-27, возбужденный на основании ИД: № ФС 033132321 от 2019-08-14, выдавший орган: Арбитражный суд города Москвы)' №155431354/7739 от 07.02.2022, МОСП по ОИПНХ ГУФССП России по г. Москве | |
| | | 3.1.2. | вид: | Запрещение регистрации |
| | | | дата государственной регистрации: | 13.05.2020 |
| | | | номер государственной регистрации: | 77:06:0012015:1288-77/003/2020-2 |
| | | | срок, на который установлено ограничение прав и обременение объекта недвижимости: | |
| лицо, в пользу которого установлено ограничение прав и обременение объекта недвижимости: | | | | |
| основание государственной регистрации: | | | | |
| Государственный регистратор | | ФГИС ЕГРН | | |
| полное наименование должности | | подпись | | |
| | | инициалы, фамилия | | |

М.П.


| | | | |
|-------------------------------------|------------------------------------------------------------------------------------------|---------------------------------------------------------------------------------------------------------------------------------------------------------------|-----------------------------------------------------------------------------------------------------------------------------------------------------------------------------------------------------------------------------------------------------------------------------------|
| Здание | | | |
| вид объекта недвижимости | | | |
| Лист № <u> </u> Раздела <u>2</u> | Всего листов раздела <u>2</u> : <u> </u> | Всего разделов: <u> </u> | |
| 26.07.2022 № 99/2022/483397734 | | | |
| Кадастровый номер: | | 77:06:0012015:1288 | |
| 3.1.3. | вид: | Запрещение регистрации | |
| | дата государственной регистрации: | 13.08.2020 | |
| | номер государственной регистрации: | 77:06:0012015:1288-77/055/2020-1 | |
| | срок, на который установлено ограничение прав и обременение объекта недвижимости: | | |
| | лицо, в пользу которого установлено ограничение прав и обременение объекта недвижимости: | не определено | |
| | основание государственной регистрации: | Постановление о запрете на совершение действий по регистрации' №772302612/7732 от 04.08.2020, Зюзинский ОСП, Зюзинский Отдел судебных приставов города Москвы | |
| | 3.1.4. | вид: | Запрещение регистрации |
| | | дата государственной регистрации: | 01.02.2022 |
| | | номер государственной регистрации: | 77:06:0012015:1288-77/055/2022-5 |
| | | срок, на который установлено ограничение прав и обременение объекта недвижимости: | |
| | | лицо, в пользу которого установлено ограничение прав и обременение объекта недвижимости: | Не определено |
| | | основание государственной регистрации: | 'Выписка № 5938069659 из постановления № 154997398/7739 (ИП № 3260/22/77039-ИП от 2022-01-20, возбужденный на основании ИД: № ФС 037924976 от 2021-09-24, выдавший орган: Арбитражный суд города Москвы)' №154997398/7739 от 31.01.2022, МОСП по ОИПНХ ГУФССП России по г. Москве |
| | 3.1.5. | вид: | Запрещение регистрации |
| | | дата государственной регистрации: | 16.04.2019 |
| | | номер государственной регистрации: | 77:06:0012015:1288-77/005/2019-1 |
| | | срок, на который установлено ограничение прав и обременение объекта недвижимости: | |
| | | лицо, в пользу которого установлено ограничение прав и обременение объекта недвижимости: | |
| | | основание государственной регистрации: | |
| Государственный регистратор | | ФГИС ЕГРН | |
| полное наименование должности | | инициалы, фамилия | |
| | | подпись | |

М.П.

| | | | |
|--------------------------------|----------------------------------------------------------------------------------------------------------------------------------------------------------------------------------------------------------------------------------------------------------------|----------------------------------------------------------------------------------------------------------------------------------------------------------------------------------------------------------------------------------------------------------------------------------------|----------------------------------------------------------------------------------------------------------------------------------------------------------------------------------------------------------------------------------------------------------------------------|
| Здание | | | |
| вид объекта недвижимости | | | |
| Лист № ____ Раздела 2 | Всего листов раздела 2 : ____ | Всего разделов: ____ | |
| 26.07.2022 № 99/2022/483397734 | | | |
| Кадастровый номер: | | 77:06:0012015:1288 | |
| 3.1.6. | вид: | Запрещение регистрации | |
| | дата государственной регистрации: | 10.12.2020 | |
| | номер государственной регистрации: | 77:06:0012015:1288-77/055/2020-2 | |
| | срок, на который установлено ограничение прав и обременение объекта недвижимости: | | |
| | лицо, в пользу которого установлено ограничение прав и обременение объекта недвижимости: | не определено | |
| | основание государственной регистрации: | ' Выписка № 5185118550 из постановления № 141946085/7739 (ИП № 6042/20/77039-ИП от 2020-01-27, возбужденный на основании ИЛ: ФС № ФС 033132321 от 2019-08-14, выдавший орган: Арбитражный суд города Москвы) ' №141946085/7739 от 07.12.2020, МОСП по ОИПНХ ГУФССП России по г. Москве | |
| | 3.1.7. | вид: | Запрещение регистрации |
| | | дата государственной регистрации: | 08.02.2021 |
| | | номер государственной регистрации: | 77:06:0012015:1288-77/055/2021-4 |
| | | срок, на который установлено ограничение прав и обременение объекта недвижимости: | |
| | | лицо, в пользу которого установлено ограничение прав и обременение объекта недвижимости: | не определено |
| | | основание государственной регистрации: | 'Выписка №5316120675 из постановления №789123681/7732 (ИП № 53059/20/77032-ИП Дата возбуждения ИП 2020-06-09, возбужденный на основании ИД: фс 033132322 Дата ИД 2019-08-14, выдавший орган: Арбитражный суд города Москвы) ' №789123681/7732 от 03.02.2021, Зюзинский ОСП |
| 5. | Заявленные в судебном порядке права требования: | данные отсутствуют | |
| 6. | Сведения о возражении в отношении зарегистрированного права: | данные отсутствуют | |
| 7. | Сведения о наличии решения об изъятии объекта недвижимости для государственных и муниципальных нужд: | данные отсутствуют | |
| 8. | Сведения о невозможности государственной регистрации без личного участия правообладателя или его законного представителя: | | |
| 9. | Правопритязания и сведения о наличии поступивших, но не рассмотренных заявлений о проведении государственной регистрации права (перехода, прекращения права), ограничения права или обременения объекта недвижимости, сделки в отношении объекта недвижимости: | данные отсутствуют | |
| 10. | Сведения об осуществлении государственной регистрации сделки, права, ограничения права без необходимого в силу закона согласия третьего лица, органа: | данные отсутствуют | |
| Государственный регистратор | | ФГИС ЕГРН | |
| полное наименование должности | | подпись | |
| | | инициалы, фамилия | |

М.П.

Выписка из Единого государственного реестра недвижимости об объекте недвижимости
Описание местоположения объекта недвижимости

| | | | |
|-----------------------------------------------------------------------------------------------|--------------------------------------|---------------------------|----------------------------|
| Здание | | | |
| вид объекта недвижимости | | | |
| Лист № ____ Раздела <u>5</u> | Всего листов раздела <u>5</u> : ____ | Всего разделов: ____ | Всего листов выписки: ____ |
| 26.07.2022 № 99/2022/483397734 | | | |
| Кадастровый номер: | | 77:06:0012015:1288 | |
| Схема расположения объекта недвижимости (части объекта недвижимости) на земельном участке(ах) | | | |
|  | | | |
| Масштаб 1: | Условные обозначения: | | |
| Государственный регистратор | | | ФГИС ЕГРН |
| полное наименование должности | | подпись | инициалы, фамилия |

М.П.

Выписка из Единого государственного реестра недвижимости об объекте недвижимости
Описание местоположения объекта недвижимости

| Здание | | | | | | |
|-----------------------------------------------------------------------------------------|--------------------|----------------------------------------|--------------------|---------------------------------------------------------------------------------------|----------------------------|-------------------|
| вид объекта недвижимости | | | | | | |
| Лист № | Раздела 5.1 | Всего листов раздела 5.1 : ____ | | Всего разделов: ____ | Всего листов выписки: ____ | |
| 26.07.2022 № 99/2022/483397734 | | | | | | |
| Кадастровый номер: | | | | 77:06:0012015:1288 | | |
| 1. Сведения о координатах характерных точек контура объекта недвижимости | | | | | | |
| Система координат: СК кадастрового округа | | | | | | |
| Зона № | | | | | | |
| Номер точки | Координаты, м | | Радиус, м | Средняя квадратическая погрешность определения координат характерных точек контура, м | Глубина, высота, м | |
| | X | Y | | | H1 | H2 |
| 1 | 2 | 3 | 4 | 5 | 6 | 7 |
| 1 | -13836.94 | 5010.59 | данные отсутствуют | данные отсутствуют | | |
| 2 | -13832.23 | 5010.59 | данные отсутствуют | данные отсутствуют | | |
| 3 | -13832.28 | 5015.09 | данные отсутствуют | данные отсутствуют | | |
| 4 | -13836.94 | 5015.05 | данные отсутствуют | данные отсутствуют | | |
| 5 | -13836.97 | 5010.54 | данные отсутствуют | данные отсутствуют | | |
| 1 | -13836.94 | 5010.59 | данные отсутствуют | данные отсутствуют | | |
| 2. Сведения о предельных высоте и глубине конструктивных элементов объекта недвижимости | | | | | | |
| Предельная глубина конструктивных элементов объекта недвижимости, м | | | | данные отсутствуют | | |
| Предельная высота конструктивных элементов объекта недвижимости, м | | | | данные отсутствуют | | |
| Государственный регистратор | | | | | | ФГИС ЕГРН |
| полное наименование должности | | | | подпись | | инициалы, фамилия |

М.П.

Выписка из Единого государственного реестра недвижимости об объекте недвижимости

Описание местоположения объекта недвижимости

| | | | |
|---------------------------------------|--------------------------------------|---------------------------|--------------------------|
| Здание | | | |
| вид объекта недвижимости | | | |
| Лист № __ Раздела 5.1 | Всего листов раздела 5.1 : __ | Всего разделов: __ | Всего листов выписки: __ |
| 26.07.2022 № 99/2022/483397734 | | | |
| Кадастровый номер: | | 77:06:0012015:1288 | |

3. Сведения о характерных точках пересечения контура объекта недвижимости с контуром (контурами) иных зданий, сооружений, объектов незавершенного строительства

Система координат: СК кадастрового округа

Зона №

| Номера характерных точек контура | Координаты, м | | Средняя квадратическая погрешность определения координат характерных точек контура, м | Глубина, высота, м | | Кадастровые номера иных объектов недвижимости, с контурами которых пересекается контур данного объекта недвижимости |
|----------------------------------|---------------|---|---------------------------------------------------------------------------------------|--------------------|----|---------------------------------------------------------------------------------------------------------------------|
| | X | Y | | H1 | H2 | |
| 1 | 2 | 3 | 4 | 5 | 6 | 7 |
| | | | | | | |

| | | |
|-------------------------------|---------|-------------------|
| Государственный регистратор | | ФГИС ЕГРН |
| полное наименование должности | подпись | инициалы, фамилия |

М.П.

Выписка из Единого государственного реестра недвижимости об объекте недвижимости
Перечень помещений, машино-мест, расположенных в здании, сооружении

| Здание | | | | | | |
|---------------------------------------|-------------------------------------------|------------------------------------|----------------------------------------------------------------|---------------------------|--------------------------------|--------------------------|
| вид объекта недвижимости | | | | | | |
| Лист № __ Раздела <u>7</u> | | Всего листов раздела <u>7</u> : __ | | Всего разделов: __ | | Всего листов выписки: __ |
| 26.07.2022 № 99/2022/483397734 | | | | | | |
| Кадастровый номер: | | | | 77:06:0012015:1288 | | |
| № п/п | Кадастровый номер помещения, машино-места | Номер этажа (этажей) | Обозначение (номер) помещения, машино-места на поэтажном плане | Назначение помещения | Вид разрешенного использования | Площадь, м ² |
| 1 | 77:06:0012015:3592 | Этаж № 1 | 2900666/0001 | данные отсутствуют | данные отсутствуют | 9.7 |
| 2 | 77:06:0012015:3593 | Этаж № 1 | 2900666/0002 | данные отсутствуют | данные отсутствуют | 9.8 |
| Государственный регистратор | | | | ФГИС ЕГРН | | |
| полное наименование должности | | | | подпись | | инициалы, фамилия |

М.П.

ФГИС ЕГРН

полное наименование органа регистрации прав

Раздел 1

Выписка из Единого государственного реестра недвижимости об объекте недвижимости
Сведения о характеристиках объекта недвижимости

На основании запроса от 26.07.2022 г., поступившего на рассмотрение 26.07.2022 г., сообщаем, что согласно записям Единого государственного реестра недвижимости:

| | | |
|-------------------------------------------------------|--------------------------------------------------------------------------------------------|---------------------|
| Здание | | |
| вид объекта недвижимости | | |
| Лист № ___ Раздела 1 | Всего листов раздела 1 : ___ | Всего разделов: ___ |
| Всего листов выписки: ___ | | |
| 26.07.2022 № 99/2022/483420076 | | |
| Кадастровый номер: | 77:06:0012015:1290 | |
| Номер кадастрового квартала: | 77:06:0012015 | |
| Дата присвоения кадастрового номера: | 26.05.2012 | |
| Ранее присвоенный государственный учетный номер: | Инвентарный номер: 2900668, Условный номер: 2900668, Условный номер: 77-77-12/006/2013-336 | |
| Адрес: | г Москва, Улица Большая Бутовская, вл 11, строен 19 | |
| Площадь, м²: | 19.5 | |
| Назначение: | Нежилое здание | |
| Наименование: | Здание | |
| Количество этажей, в том числе подземных этажей: | 1 | |
| Материал наружных стен: | Деревянные | |
| Год ввода в эксплуатацию по завершении строительства: | 1987 | |
| Год завершения строительства: | 1987 | |
| Кадастровая стоимость, руб.: | 528182.46 | |
| Государственный регистратор | | ФГИС ЕГРН |
| полное наименование должности | подпись | инициалы, фамилия |

М.П.

Выписка из Единого государственного реестра недвижимости об объекте недвижимости
Сведения о характеристиках объекта недвижимости

На основании запроса от 26.07.2022 г., поступившего на рассмотрение 26.07.2022 г., сообщаем, что согласно записям Единого государственного реестра недвижимости:

| | | |
|--------------------------------------------------------------------------------------------------------------------------------------------------------|------------------------------------------------------------------------------------------------------------------------------------------------------------------------------------------------------------------------------------------------------------------------------------------------------------------------------------------------------------------------------------------------------------------------------------------------------------------------------------------------------------------|---------------------------|
| Здание | | |
| вид объекта недвижимости | | |
| Лист № <u> </u> Раздела <u> 1 </u> | Всего листов раздела <u> 1 </u> : <u> </u> | Всего разделов: <u> </u> |
| 26.07.2022 № 99/2022/483420076 | | |
| Кадастровый номер: | 77:06:0012015:1290 | |
| Кадастровые номера иных объектов недвижимости, в пределах которых расположен объект недвижимости: | 77:06:0012015:7511 | |
| Кадастровые номера помещений, машино-мест, расположенных в здании или сооружении: | 77:06:0012015:3597, 77:06:0012015:3596 | |
| Кадастровые номера объектов недвижимости, из которых образован объект недвижимости: | данные отсутствуют | |
| Кадастровые номера образованных объектов недвижимости: | данные отсутствуют | |
| Сведения о включении объекта недвижимости в состав предприятия как имущественного комплекса: | | |
| Сведения о включении объекта недвижимости в состав единого недвижимого комплекса: | | |
| Кадастровый номер земельного участка, если входящие в состав единого недвижимого комплекса объекты недвижимости расположены на одном земельном участке | данные отсутствуют | |
| Виды разрешенного использования: | данные отсутствуют | |
| Сведения о включении объекта недвижимости в реестр объектов культурного наследия: | данные отсутствуют | |
| Сведения о кадастровом инженере: | данные отсутствуют | |
| Статус записи об объекте недвижимости: | Сведения об объекте недвижимости имеют статус "актуальные, ранее учтенные" | |
| Особые отметки: | Сведения о назначении, количестве этажей, в том числе подземных этажей имеют статус «Актуальные незасвидетельствованные». Право (ограничение права, обременение объекта недвижимости) зарегистрировано на данный объект недвижимости с назначением отсутствует, количеством этажей, в том числе подземных этажей отсутствует. Сведения необходимые для заполнения раздела 6 отсутствуют. Сведения необходимые для заполнения раздела 6.1 отсутствуют. Сведения необходимые для заполнения раздела 8 отсутствуют. | |
| Получатель выписки: | Казанкова Елена Владимировна | |
| Государственный регистратор | | ФГИС ЕГРН |
| полное наименование должности | подпись | инициалы, фамилия |

М.П.

Выписка из Единого государственного реестра недвижимости об объекте недвижимости
Сведения о зарегистрированных правах

| | | |
|---------------------------------------------------------|------------------------------------------------------------------------------------------|----------------------------------------------------------------------------------------------------------------------------------------------------------------------------------------------------------------|
| Здание | | |
| вид объекта недвижимости | | |
| Лист № ____ Раздела <u>2</u> | Всего листов раздела <u>2</u> : ____ | Всего разделов: ____ |
| Всего листов выписки: ____ | | |
| 26.07.2022 № 99/2022/483420076 | | |
| Кадастровый номер: | | 77:06:0012015:1290 |
| 1. Правообладатель (правообладатели): | 1.1. | Закрытое акционерное общество "Уют кемпинг Бутово", ИНН: 7737101719 |
| 2. Вид, номер и дата государственной регистрации права: | 2.1. | Собственность, № 77-77-12/006/2013-336 от 30.08.2013 |
| Ограничение прав и обременение объекта недвижимости: | | |
| 3.1.1. | вид: | Запрещение регистрации |
| | дата государственной регистрации: | 16.04.2019 |
| | номер государственной регистрации: | 77:06:0012015:1290-77/005/2019-1 |
| | срок, на который установлено ограничение прав и обременение объекта недвижимости: | |
| | лицо, в пользу которого установлено ограничение прав и обременение объекта недвижимости: | |
| | основание государственной регистрации: | |
| 3.1.2. | вид: | Запрещение регистрации |
| | дата государственной регистрации: | 10.12.2020 |
| | номер государственной регистрации: | 77:06:0012015:1290-77/055/2020-2 |
| | срок, на который установлено ограничение прав и обременение объекта недвижимости: | |
| | лицо, в пользу которого установлено ограничение прав и обременение объекта недвижимости: | не определено |
| | основание государственной регистрации: | ' Выписка № 5185118550 из постановления № 141946085/7739 (ИП № 6042/20/77039-ИП от 2020-01-27, возбужденный на основании ИЛ: ФС № ФС 033132321 от 2019-08-14, выдавший орган: Арбитражный суд города Москвы) ' |
| Государственный регистратор | | ФГИС ЕГРН |
| полное наименование должности | подпись | инициалы, фамилия |

М.П.


| | | |
|--------------------------------|------------------------------------------------------------------------------------------|-----------------------------------------------------------------------------------------------------------------------------------------------------------------------------------------------------------------------------------------------------------------------------------|
| Здание | | |
| вид объекта недвижимости | | |
| Лист № ____ Раздела 2 | Всего листов раздела 2 : ____ | Всего разделов: ____ |
| 26.07.2022 № 99/2022/483420076 | | |
| Кадастровый номер: | | 77:06:0012015:1290 |
| 3.1.3. | вид: | Запрещение регистрации |
| | дата государственной регистрации: | 14.02.2022 |
| | номер государственной регистрации: | 77:06:0012015:1290-77/055/2022-6 |
| | срок, на который установлено ограничение прав и обременение объекта недвижимости: | |
| | лицо, в пользу которого установлено ограничение прав и обременение объекта недвижимости: | Не определено |
| | основание государственной регистрации: | 'Выписка № 5955830685 из постановления № 155431354/7739 (ИП № 6042/20/77039-ИП от 2020-01-27, возбужденный на основании ИД: № ФС 033132321 от 2019-08-14, выдавший орган: Арбитражный суд города Москвы)' №155431354/7739 от 07.02.2022, МОСП по ОИПНХ ГУФССП России по г. Москве |
| 3.1.4. | вид: | Запрещение регистрации |
| | дата государственной регистрации: | 13.08.2020 |
| | номер государственной регистрации: | 77:06:0012015:1290-77/055/2020-1 |
| | срок, на который установлено ограничение прав и обременение объекта недвижимости: | |
| | лицо, в пользу которого установлено ограничение прав и обременение объекта недвижимости: | не определено |
| | основание государственной регистрации: | 'Постановление о запрете на совершение действий по регистрации' №772302612/7732 от 04.08.2020, Зюзинский ОСП, Зюзинский Отдел судебных приставов города Москвы |
| 3.1.5. | вид: | Запрещение регистрации |
| | дата государственной регистрации: | 01.02.2022 |
| | номер государственной регистрации: | 77:06:0012015:1290-77/055/2022-5 |
| | срок, на который установлено ограничение прав и обременение объекта недвижимости: | |
| | лицо, в пользу которого установлено ограничение прав и обременение объекта недвижимости: | Не определено |
| | основание государственной регистрации: | 'Выписка № 5938069659 из постановления № 154997398/7739 (ИП № 3260/22/77039-ИП от 2022-01-20, возбужденный на основании ИД: № ФС 037924976 от 2021-09-24, выдавший орган: Арбитражный суд города Москвы)' №154997398/7739 от 31.01.2022, МОСП по ОИПНХ ГУФССП России по г. Москве |
| Государственный регистратор | | ФГИС ЕГРН |
| полное наименование должности | | инициалы, фамилия |
| | | подпись |

М.П.

| | | | | |
|------------------------------------------------------------------------------------------|----------------------------------------------------------------------------------------------------------------------------------------------------------------------------------------------------------------------------------------------------------------|----------------------------------------------------------------------------------------------------------------------------------------------------------------------------------------------------------------------------------------------------------------------------|----------------------------------|--|
| Здание | | | | |
| вид объекта недвижимости | | | | |
| Лист № ____ Раздела 2 | Всего листов раздела 2 : ____ | Всего разделов: ____ | Всего листов выписки: ____ | |
| 26.07.2022 № 99/2022/483420076 | | | | |
| Кадастровый номер: | | 77:06:0012015:1290 | | |
| 3.1.6. | вид: | Запрещение регистрации | | |
| | дата государственной регистрации: | 08.02.2021 | | |
| | номер государственной регистрации: | 77:06:0012015:1290-77/055/2021-4 | | |
| | срок, на который установлено ограничение прав и обременение объекта недвижимости: | | | |
| | лицо, в пользу которого установлено ограничение прав и обременение объекта недвижимости: | не определено | | |
| | основание государственной регистрации: | 'Выписка №5316120675 из постановления №789123681/7732 (ИП № 53059/20/77032-ИП Дата возбуждения ИП 2020-06-09, возбужденный на основании ИД: фс 033132322 Дата ИД 2019-08-14, выдавший орган: Арбитражный суд города Москвы) ' №789123681/7732 от 03.02.2021, Зюзинский ОСП | | |
| | 3.1.7. | вид: | Запрещение регистрации | |
| | | дата государственной регистрации: | 13.05.2020 | |
| | | номер государственной регистрации: | 77:06:0012015:1290-77/003/2020-2 | |
| | | срок, на который установлено ограничение прав и обременение объекта недвижимости: | | |
| лицо, в пользу которого установлено ограничение прав и обременение объекта недвижимости: | | | | |
| основание государственной регистрации: | | | | |
| 5. | Заявленные в судебном порядке права требования: | данные отсутствуют | | |
| 6. | Сведения о возражении в отношении зарегистрированного права: | данные отсутствуют | | |
| 7. | Сведения о наличии решения об изъятии объекта недвижимости для государственных и муниципальных нужд: | данные отсутствуют | | |
| 8. | Сведения о невозможности государственной регистрации без личного участия правообладателя или его законного представителя: | | | |
| 9. | Правопритязания и сведения о наличии поступивших, но не рассмотренных заявлений о проведении государственной регистрации права (перехода, прекращения права), ограничения права или обременения объекта недвижимости, сделки в отношении объекта недвижимости: | данные отсутствуют | | |
| 10. | Сведения об осуществлении государственной регистрации сделки, права, ограничения права без необходимого в силу закона согласия третьего лица, органа: | данные отсутствуют | | |
| Государственный регистратор | | | ФГИС ЕГРН | |
| полное наименование должности | | подпись | инициалы, фамилия | |

М.П.

Выписка из Единого государственного реестра недвижимости об объекте недвижимости
Описание местоположения объекта недвижимости

| | | | |
|---------------------------------------------------------------------------------------------------------------|--------------------------------------|---------------------------|----------------------------|
| Здание | | | |
| вид объекта недвижимости | | | |
| Лист № ____ Раздела <u>5</u> | Всего листов раздела <u>5</u> : ____ | Всего разделов: ____ | Всего листов выписки: ____ |
| 26.07.2022 № 99/2022/483420076 | | | |
| Кадастровый номер: | | 77:06:0012015:1290 | |
| Схема расположения объекта недвижимости (части объекта недвижимости) на земельном участке(ах) | | | |
|  <p>77:06:0012015:1290</p> | | | |
| Масштаб 1: | Условные обозначения: | | |
| Государственный регистратор | | ФГИС ЕГРН | |
| полное наименование должности | | подпись | инициалы, фамилия |

М.П.

Выписка из Единого государственного реестра недвижимости об объекте недвижимости

Описание местоположения объекта недвижимости

| Здание | | | | | | |
|-----------------------------------------------------------------------------------------|---------------|----------------------------------------|--------------------|---------------------------------------------------------------------------------------|--------------------|----------------------------|
| вид объекта недвижимости | | | | | | |
| Лист № ____ Раздела 5.1 | | Всего листов раздела 5.1 : ____ | | Всего разделов: ____ | | Всего листов выписки: ____ |
| 26.07.2022 № 99/2022/483420076 | | | | | | |
| Кадастровый номер: | | | | 77:06:0012015:1290 | | |
| 1. Сведения о координатах характерных точек контура объекта недвижимости | | | | | | |
| Система координат: СК кадастрового округа | | | | | | |
| Зона № | | | | | | |
| Номер точки | Координаты, м | | Радиус, м | Средняя квадратическая погрешность определения координат характерных точек контура, м | Глубина, высота, м | |
| | X | Y | | | H1 | H2 |
| 1 | 2 | 3 | 4 | 5 | 6 | 7 |
| 1 | -13832.92 | 5019.81 | данные отсутствуют | данные отсутствуют | | |
| 2 | -13828.54 | 5019.68 | данные отсутствуют | данные отсутствуют | | |
| 3 | -13828.42 | 5024.19 | данные отсутствуют | данные отсутствуют | | |
| 4 | -13832.8 | 5024.32 | данные отсутствуют | данные отсутствуют | | |
| 1 | -13832.92 | 5019.81 | данные отсутствуют | данные отсутствуют | | |
| 2. Сведения о предельных высоте и глубине конструктивных элементов объекта недвижимости | | | | | | |
| Предельная глубина конструктивных элементов объекта недвижимости, м | | | | данные отсутствуют | | |
| Предельная высота конструктивных элементов объекта недвижимости, м | | | | данные отсутствуют | | |
| Государственный регистратор | | | | | | ФГИС ЕГРН |
| полное наименование должности | | | | подпись | | инициалы, фамилия |

М.П.

Выписка из Единого государственного реестра недвижимости об объекте недвижимости

Описание местоположения объекта недвижимости

| | | | |
|---------------------------------------|--------------------------------------|---------------------------|--------------------------|
| Здание | | | |
| вид объекта недвижимости | | | |
| Лист № __ Раздела 5.1 | Всего листов раздела 5.1 : __ | Всего разделов: __ | Всего листов выписки: __ |
| 26.07.2022 № 99/2022/483420076 | | | |
| Кадастровый номер: | | 77:06:0012015:1290 | |

3. Сведения о характерных точках пересечения контура объекта недвижимости с контуром (контурами) иных зданий, сооружений, объектов незавершенного строительства

Система координат: СК кадастрового округа

Зона №

| Номера характерных точек контура | Координаты, м | | Средняя квадратическая погрешность определения координат характерных точек контура, м | Глубина, высота, м | | Кадастровые номера иных объектов недвижимости, с контурами которых пересекается контур данного объекта недвижимости |
|----------------------------------|---------------|---|---------------------------------------------------------------------------------------|--------------------|----|---------------------------------------------------------------------------------------------------------------------|
| | X | Y | | H1 | H2 | |
| 1 | 2 | 3 | 4 | 5 | 6 | 7 |
| | | | | | | |

| | | |
|-------------------------------|---------|-------------------|
| Государственный регистратор | | ФГИС ЕГРН |
| полное наименование должности | подпись | инициалы, фамилия |

М.П.

Выписка из Единого государственного реестра недвижимости об объекте недвижимости
Перечень помещений, машино-мест, расположенных в здании, сооружении

| Здание | | | | | | |
|---------------------------------------|-------------------------------------------|--------------------------------------|----------------------------------------------------------------|---------------------------|--------------------------------|----------------------------|
| вид объекта недвижимости | | | | | | |
| Лист № __ Раздела <u>7</u> | | Всего листов раздела <u>7</u> : ____ | | Всего разделов: ____ | | Всего листов выписки: ____ |
| 26.07.2022 № 99/2022/483420076 | | | | | | |
| Кадастровый номер: | | | | 77:06:0012015:1290 | | |
| № п/п | Кадастровый номер помещения, машино-места | Номер этажа (этажей) | Обозначение (номер) помещения, машино-места на поэтажном плане | Назначение помещения | Вид разрешенного использования | Площадь, м ² |
| 1 | 77:06:0012015:3597 | Этаж № 1 | 2900668/0002 | данные отсутствуют | данные отсутствуют | 9.8 |
| 2 | 77:06:0012015:3596 | Этаж № 1 | 2900668/0001 | данные отсутствуют | данные отсутствуют | 9.7 |
| Государственный регистратор | | | | ФГИС ЕГРН | | |
| полное наименование должности | | | | подпись | | инициалы, фамилия |

М.П.

ФГИС ЕГРН

полное наименование органа регистрации прав

Раздел 1

Выписка из Единого государственного реестра недвижимости об объекте недвижимости
Сведения о характеристиках объекта недвижимости

На основании запроса от 26.07.2022 г., поступившего на рассмотрение 26.07.2022 г., сообщаем, что согласно записям Единого государственного реестра недвижимости:

| | | |
|-------------------------------------------------------|-----------------------------------------------------|---------------------------|
| Здание | | |
| вид объекта недвижимости | | |
| Лист № ___ Раздела 1 | Всего листов раздела 1 : ___ | Всего разделов: ___ |
| Всего листов выписки: ___ | | |
| 26.07.2022 № 99/2022/483415901 | | |
| Кадастровый номер: | | 77:06:0012015:1291 |
| Номер кадастрового квартала: | 77:06:0012015 | |
| Дата присвоения кадастрового номера: | 26.05.2012 | |
| Ранее присвоенный государственный учетный номер: | Инвентарный номер: 2900669, Условный номер: 2900669 | |
| Адрес: | г Москва, Улица Большая Бутовская, вл 11, строен 47 | |
| Площадь, м²: | 19.5 | |
| Назначение: | Нежилое здание | |
| Наименование: | Здание | |
| Количество этажей, в том числе подземных этажей: | 1 | |
| Материал наружных стен: | Деревянные | |
| Год ввода в эксплуатацию по завершении строительства: | 1987 | |
| Год завершения строительства: | 1987 | |
| Кадастровая стоимость, руб.: | 528182.46 | |
| Государственный регистратор | | ФГИС ЕГРН |
| полное наименование должности | | подпись |
| | | инициалы, фамилия |

М.П.

Выписка из Единого государственного реестра недвижимости об объекте недвижимости
Сведения о характеристиках объекта недвижимости

На основании запроса от 26.07.2022 г., поступившего на рассмотрение 26.07.2022 г., сообщаем, что согласно записям Единого государственного реестра недвижимости:

| | | | |
|--------------------------------------------------------------------------------------------------------------------------------------------------------|------------------------------------------------------------------------------------------------------------------------------------------------------------------------------------------------------------------------------------------------------------------------------------------------------------------------------------------------------------------------------------------------------------------------------------------------------------------------------------------------------------------|----------------------------|----------------------------------|
| Здание | | | |
| вид объекта недвижимости | | | |
| Лист № <u> </u> Раздела <u>1</u> | Всего листов раздела <u>1</u> : <u> </u> | Всего разделов: <u> </u> | Всего листов выписки: <u> </u> |
| 26.07.2022 № 99/2022/483415901 | | | |
| Кадастровый номер: | | 77:06:0012015:1291 | |
| Кадастровые номера иных объектов недвижимости, в пределах которых расположен объект недвижимости: | 77:06:0012015:7511 | | |
| Кадастровые номера помещений, машино-мест, расположенных в здании или сооружении: | 77:06:0012015:3598, 77:06:0012015:3599 | | |
| Кадастровые номера объектов недвижимости, из которых образован объект недвижимости: | данные отсутствуют | | |
| Кадастровые номера образованных объектов недвижимости: | данные отсутствуют | | |
| Сведения о включении объекта недвижимости в состав предприятия как имущественного комплекса: | | | |
| Сведения о включении объекта недвижимости в состав единого недвижимого комплекса: | | | |
| Кадастровый номер земельного участка, если входящие в состав единого недвижимого комплекса объекты недвижимости расположены на одном земельном участке | данные отсутствуют | | |
| Виды разрешенного использования: | данные отсутствуют | | |
| Сведения о включении объекта недвижимости в реестр объектов культурного наследия: | данные отсутствуют | | |
| Сведения о кадастровом инженере: | данные отсутствуют | | |
| Статус записи об объекте недвижимости: | Сведения об объекте недвижимости имеют статус "актуальные, ранее учтенные" | | |
| Особые отметки: | Сведения о назначении, количестве этажей, в том числе подземных этажей имеют статус «Актуальные незасвидетельствованные». Право (ограничение права, обременение объекта недвижимости) зарегистрировано на данный объект недвижимости с назначением отсутствует, количеством этажей, в том числе подземных этажей отсутствует. Сведения необходимые для заполнения раздела 6 отсутствуют. Сведения необходимые для заполнения раздела 6.1 отсутствуют. Сведения необходимые для заполнения раздела 8 отсутствуют. | | |
| Получатель выписки: | Казанкова Елена Владимировна | | |
| Государственный регистратор | | | ФГИС ЕГРН |
| полное наименование должности | | подпись | инициалы, фамилия |

М.П.

Выписка из Единого государственного реестра недвижимости об объекте недвижимости
Сведения о зарегистрированных правах

| | | | | |
|------------------------------------------------------------------------------------------|------------------------------------------------------|-----------------------------------------------------------------------------------------------------------------------------------------------------------------------------------------------------------------------------------------------------------------------------------|----------------------------------------------------------------------------------------------------------------------------------------------------------------|--|
| Здание | | | | |
| вид объекта недвижимости | | | | |
| Лист № ____ Раздела <u>2</u> | Всего листов раздела <u>2</u> : ____ | Всего разделов: ____ | Всего листов выписки: ____ | |
| 26.07.2022 № 99/2022/483415901 | | | | |
| Кадастровый номер: | | 77:06:0012015:1291 | | |
| 1. | Правообладатель (правообладатели): | 1.1. | Закрытое акционерное общество "Уют кемпинг Бутово", ИНН: 7737101719 | |
| 2. | Вид, номер и дата государственной регистрации права: | 2.1. | Собственность, № 77-77-12/035/2013-456 от 30.08.2013 | |
| 3. | Ограничение прав и обременение объекта недвижимости: | | | |
| | 3.1.1. | вид: | Запрещение регистрации | |
| | | дата государственной регистрации: | 13.08.2020 | |
| | | номер государственной регистрации: | 77:06:0012015:1291-77/055/2020-1 | |
| | | срок, на который установлено ограничение прав и обременение объекта недвижимости: | | |
| | | лицо, в пользу которого установлено ограничение прав и обременение объекта недвижимости: | не определено | |
| | | основание государственной регистрации: | 'Постановление о запрете на совершение действий по регистрации' №772302612/7732 от 04.08.2020, Зюзинский ОСП, Зюзинский Отдел судебных приставов города Москвы | |
| | 3.1.2. | вид: | Запрещение регистрации | |
| | | дата государственной регистрации: | 14.02.2022 | |
| | | номер государственной регистрации: | 77:06:0012015:1291-77/055/2022-6 | |
| срок, на который установлено ограничение прав и обременение объекта недвижимости: | | | | |
| лицо, в пользу которого установлено ограничение прав и обременение объекта недвижимости: | | Не определено | | |
| | основание государственной регистрации: | 'Выписка № 5955830685 из постановления № 155431354/7739 (ИП № 6042/20/77039-ИП от 2020-01-27, возбужденный на основании ИД: № ФС 033132321 от 2019-08-14, выдавший орган: Арбитражный суд города Москвы)' №155431354/7739 от 07.02.2022, МОСП по ОИПНХ ГУФССП России по г. Москве | | |
| Государственный регистратор | | | ФГИС ЕГРН | |
| полное наименование должности | | подпись | инициалы, фамилия | |

М.П.

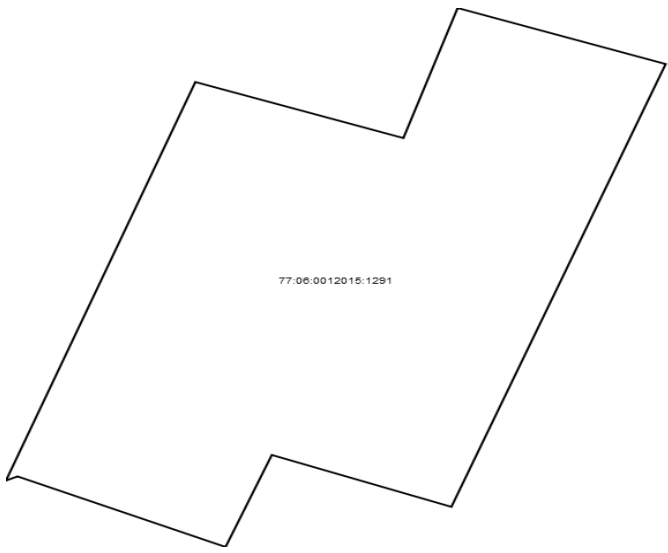
| | | |
|--------------------------------|------------------------------------------------------------------------------------------|--------------------------------------------------------------------------------------------------------------------------------------------------------------------------------------------------------------------------------------------------------------------------------------|
| Здание | | |
| вид объекта недвижимости | | |
| Лист № ____ Раздела 2 | Всего листов раздела 2 : ____ | Всего разделов: ____ |
| 26.07.2022 № 99/2022/483415901 | | |
| Кадастровый номер: | | 77:06:0012015:1291 |
| 3.1.3. | вид: | Запрещение регистрации |
| | дата государственной регистрации: | 08.02.2021 |
| | номер государственной регистрации: | 77:06:0012015:1291-77/055/2021-4 |
| | срок, на который установлено ограничение прав и обременение объекта недвижимости: | |
| | лицо, в пользу которого установлено ограничение прав и обременение объекта недвижимости: | не определено |
| | основание государственной регистрации: | 'Выписка №5316120675 из постановления №789123681/7732 (ИП № 53059/20/77032-ИП Дата возбуждения ИП 2020-06-09, возбужденный на основании ИД: фс 033132322 Дата ИД 2019-08-14, выдавший орган: Арбитражный суд города Москвы)' №789123681/7732 от 03.02.2021, Зюзинский ОСП |
| 3.1.4. | вид: | Запрещение регистрации |
| | дата государственной регистрации: | 13.05.2020 |
| | номер государственной регистрации: | 77:06:0012015:1291-77/003/2020-2 |
| | срок, на который установлено ограничение прав и обременение объекта недвижимости: | |
| | лицо, в пользу которого установлено ограничение прав и обременение объекта недвижимости: | |
| | основание государственной регистрации: | |
| 3.1.5. | вид: | Запрещение регистрации |
| | дата государственной регистрации: | 10.12.2020 |
| | номер государственной регистрации: | 77:06:0012015:1291-77/055/2020-2 |
| | срок, на который установлено ограничение прав и обременение объекта недвижимости: | |
| | лицо, в пользу которого установлено ограничение прав и обременение объекта недвижимости: | не определено |
| | основание государственной регистрации: | 'Выписка № 5185118550 из постановления № 141946085/7739 (ИП № 6042/20/77039-ИП от 2020-01-27, возбужденный на основании ИЛ: ФС № ФС 033132321 от 2019-08-14, выдавший орган: Арбитражный суд города Москвы)' №141946085/7739 от 07.12.2020, МОСП по ОИПНХ ГУФССП России по г. Москве |
| Государственный регистратор | | ФГИС ЕГРН |
| полное наименование должности | | подпись |
| | | инициалы, фамилия |

М.П.

| | | | |
|---------------------------------------|----------------------------------------------------------------------------------------------------------------------------------------------------------------------------------------------------------------------------------------------------------------|-----------------------------------------------------------------------------------------------------------------------------------------------------------------------------------------------------------------------------------------------------------------------------------|----------------------------|
| Здание | | | |
| вид объекта недвижимости | | | |
| Лист № ____ Раздела 2 | Всего листов раздела 2 : ____ | Всего разделов: ____ | Всего листов выписки: ____ |
| 26.07.2022 № 99/2022/483415901 | | | |
| Кадастровый номер: | | 77:06:0012015:1291 | |
| 3.1.6. | вид: | Запрещение регистрации | |
| | дата государственной регистрации: | 01.02.2022 | |
| | номер государственной регистрации: | 77:06:0012015:1291-77/055/2022-5 | |
| | срок, на который установлено ограничение прав и обременение объекта недвижимости: | | |
| | лицо, в пользу которого установлено ограничение прав и обременение объекта недвижимости: | Не определено | |
| | основание государственной регистрации: | 'Выписка № 5938069659 из постановления № 154997398/7739 (ИП № 3260/22/77039-ИП от 2022-01-20, возбужденный на основании ИД: № ФС 037924976 от 2021-09-24, выдавший орган: Арбитражный суд города Москвы)' №154997398/7739 от 31.01.2022, МОСП по ОИПНХ ГУФССП России по г. Москве | |
| | вид: | Запрещение регистрации | |
| | дата государственной регистрации: | 16.04.2019 | |
| | номер государственной регистрации: | 77:06:0012015:1291-77/005/2019-1 | |
| | срок, на который установлено ограничение прав и обременение объекта недвижимости: | | |
| 3.1.7. | лицо, в пользу которого установлено ограничение прав и обременение объекта недвижимости: | | |
| | основание государственной регистрации: | | |
| 5. | Заявленные в судебном порядке права требования: | данные отсутствуют | |
| 6. | Сведения о возражении в отношении зарегистрированного права: | данные отсутствуют | |
| 7. | Сведения о наличии решения об изъятии объекта недвижимости для государственных и муниципальных нужд: | данные отсутствуют | |
| 8. | Сведения о невозможности государственной регистрации без личного участия правообладателя или его законного представителя: | | |
| 9. | Правопритязания и сведения о наличии поступивших, но не рассмотренных заявлений о проведении государственной регистрации права (перехода, прекращения права), ограничения права или обременения объекта недвижимости, сделки в отношении объекта недвижимости: | данные отсутствуют | |
| 10. | Сведения об осуществлении государственной регистрации сделки, права, ограничения права без необходимого в силу закона согласия третьего лица, органа: | данные отсутствуют | |
| Государственный регистратор | | | ФГИС ЕГРН |
| полное наименование должности | | подпись | инициалы, фамилия |

М.П.

Выписка из Единого государственного реестра недвижимости об объекте недвижимости
Описание местоположения объекта недвижимости

| | | | |
|-----------------------------------------------------------------------------------------------|--------------------------------------|---------------------------|----------------------------|
| Здание | | | |
| вид объекта недвижимости | | | |
| Лист № ____ Раздела <u>5</u> | Всего листов раздела <u>5</u> : ____ | Всего разделов: ____ | Всего листов выписки: ____ |
| 26.07.2022 № 99/2022/483415901 | | | |
| Кадастровый номер: | | 77:06:0012015:1291 | |
| Схема расположения объекта недвижимости (части объекта недвижимости) на земельном участке(ах) | | | |
|  | | | |
| Масштаб 1: | Условные обозначения: | | |
| Государственный регистратор | | ФГИС ЕГРН | |
| полное наименование должности | | подпись | инициалы, фамилия |

М.П.

Выписка из Единого государственного реестра недвижимости об объекте недвижимости

Описание местоположения объекта недвижимости

| Здание | | | | | | |
|-----------------------------------------------------------------------------------------|---------------|----------------------------------------|--------------------|---------------------------------------------------------------------------------------|--------------------|----------------------------|
| вид объекта недвижимости | | | | | | |
| Лист № ____ Раздела 5.1 | | Всего листов раздела 5.1 : ____ | | Всего разделов: ____ | | Всего листов выписки: ____ |
| 26.07.2022 № 99/2022/483415901 | | | | | | |
| Кадастровый номер: | | | | 77:06:0012015:1291 | | |
| 1. Сведения о координатах характерных точек контура объекта недвижимости | | | | | | |
| Система координат: СК кадастрового округа | | | | | | |
| Зона № | | | | | | |
| Номер точки | Координаты, м | | Радиус, м | Средняя квадратическая погрешность определения координат характерных точек контура, м | Глубина, высота, м | |
| | X | Y | | | H1 | H2 |
| 1 | 2 | 3 | 4 | 5 | 6 | 7 |
| 1 | -13816.74 | 4934.48 | данные отсутствуют | данные отсутствуют | | |
| 2 | -13810.98 | 4936.61 | данные отсутствуют | данные отсутствуют | | |
| 3 | -13811.79 | 4938.95 | данные отсутствуют | данные отсутствуют | | |
| 4 | -13809.91 | 4939.56 | данные отсутствуют | данные отсутствуют | | |
| 5 | -13810.72 | 4941.9 | данные отсутствуют | данные отсутствуют | | |
| 6 | -13817.12 | 4939.49 | данные отсутствуют | данные отсутствуют | | |
| 7 | -13816.37 | 4937.47 | данные отсутствуют | данные отсутствуют | | |
| 8 | -13817.7 | 4936.95 | данные отсутствуют | данные отсутствуют | | |
| 9 | -13816.68 | 4934.61 | данные отсутствуют | данные отсутствуют | | |
| 1 | -13816.74 | 4934.48 | данные отсутствуют | данные отсутствуют | | |
| 2. Сведения о предельных высоте и глубине конструктивных элементов объекта недвижимости | | | | | | |
| Предельная глубина конструктивных элементов объекта недвижимости, м | | | | данные отсутствуют | | |
| Предельная высота конструктивных элементов объекта недвижимости, м | | | | данные отсутствуют | | |
| Государственный регистратор | | | | | | ФГИС ЕГРН |
| полное наименование должности | | | | подпись | | инициалы, фамилия |

М.П.

Выписка из Единого государственного реестра недвижимости об объекте недвижимости

Описание местоположения объекта недвижимости

| | | | |
|---------------------------------------|--------------------------------------|---------------------------|--------------------------|
| Здание | | | |
| вид объекта недвижимости | | | |
| Лист № __ Раздела 5.1 | Всего листов раздела 5.1 : __ | Всего разделов: __ | Всего листов выписки: __ |
| 26.07.2022 № 99/2022/483415901 | | | |
| Кадастровый номер: | | 77:06:0012015:1291 | |

3. Сведения о характерных точках пересечения контура объекта недвижимости с контуром (контурами) иных зданий, сооружений, объектов незавершенного строительства

Система координат: СК кадастрового округа

Зона №

| Номера характерных точек контура | Координаты, м | | Средняя квадратическая погрешность определения координат характерных точек контура, м | Глубина, высота, м | | Кадастровые номера иных объектов недвижимости, с контурами которых пересекается контур данного объекта недвижимости |
|----------------------------------|---------------|---|---------------------------------------------------------------------------------------|--------------------|----|---------------------------------------------------------------------------------------------------------------------|
| | X | Y | | H1 | H2 | |
| 1 | 2 | 3 | 4 | 5 | 6 | 7 |
| | | | | | | |

| | | |
|-------------------------------|---------|-------------------|
| Государственный регистратор | | ФГИС ЕГРН |
| полное наименование должности | подпись | инициалы, фамилия |

М.П.

Выписка из Единого государственного реестра недвижимости об объекте недвижимости
Перечень помещений, машино-мест, расположенных в здании, сооружении

| Здание | | | | | | |
|---------------------------------------|-------------------------------------------|--------------------------------------|----------------------------------------------------------------|---------------------------|--------------------------------|----------------------------|
| вид объекта недвижимости | | | | | | |
| Лист № __ Раздела <u>7</u> | | Всего листов раздела <u>7</u> : ____ | | Всего разделов: ____ | | Всего листов выписки: ____ |
| 26.07.2022 № 99/2022/483415901 | | | | | | |
| Кадастровый номер: | | | | 77:06:0012015:1291 | | |
| № п/п | Кадастровый номер помещения, машино-места | Номер этажа (этажей) | Обозначение (номер) помещения, машино-места на поэтажном плане | Назначение помещения | Вид разрешенного использования | Площадь, м ² |
| 1 | 77:06:0012015:3598 | Этаж № 1 | 2900669/0001 | данные отсутствуют | данные отсутствуют | 9.7 |
| 2 | 77:06:0012015:3599 | Этаж № 1 | 2900669/0002 | данные отсутствуют | данные отсутствуют | 9.8 |
| Государственный регистратор | | | | ФГИС ЕГРН | | |
| полное наименование должности | | | | подпись | | инициалы, фамилия |

М.П.

ФГИС ЕГРН

полное наименование органа регистрации прав

Раздел 1

Выписка из Единого государственного реестра недвижимости об объекте недвижимости
Сведения о характеристиках объекта недвижимости

На основании запроса от 26.07.2022 г., поступившего на рассмотрение 26.07.2022 г., сообщаем, что согласно записям Единого государственного реестра недвижимости:

| | | |
|-------------------------------------------------------|-----------------------------------------------------|---------------------|
| Здание | | |
| вид объекта недвижимости | | |
| Лист № ___ Раздела 1 | Всего листов раздела 1 : ___ | Всего разделов: ___ |
| Всего листов выписки: ___ | | |
| 26.07.2022 № 99/2022/483427953 | | |
| Кадастровый номер: | 77:06:0012015:1292 | |
| Номер кадастрового квартала: | 77:06:0012015 | |
| Дата присвоения кадастрового номера: | 26.05.2012 | |
| Ранее присвоенный государственный учетный номер: | Инвентарный номер: 2900670, Условный номер: 2900670 | |
| Адрес: | г Москва, Улица Большая Бутовская, вл 11, строен 46 | |
| Площадь, м²: | 19.4 | |
| Назначение: | Нежилое здание | |
| Наименование: | Здание | |
| Количество этажей, в том числе подземных этажей: | 1 | |
| Материал наружных стен: | Деревянные | |
| Год ввода в эксплуатацию по завершении строительства: | 1987 | |
| Год завершения строительства: | 1987 | |
| Кадастровая стоимость, руб.: | 525473.83 | |
| Государственный регистратор | | ФГИС ЕГРН |
| полное наименование должности | подпись | инициалы, фамилия |

М.П.

Выписка из Единого государственного реестра недвижимости об объекте недвижимости
Сведения о характеристиках объекта недвижимости

На основании запроса от 26.07.2022 г., поступившего на рассмотрение 26.07.2022 г., сообщаем, что согласно записям Единого государственного реестра недвижимости:

| | | | |
|--------------------------------------------------------------------------------------------------------------------------------------------------------|------------------------------------------------------------------------------------------------------------------------------------------------------------------------------------------------------------------------------------------------------------------------------------------------------------------------------------------------------------------------------------------------------------------------------------------------------------------------------------------------------------------|---------------------------|--------------------------|
| Здание | | | |
| вид объекта недвижимости | | | |
| Лист № __ Раздела 1 | Всего листов раздела 1 : __ | Всего разделов: __ | Всего листов выписки: __ |
| 26.07.2022 № 99/2022/483427953 | | | |
| Кадастровый номер: | | 77:06:0012015:1292 | |
| Кадастровые номера иных объектов недвижимости, в пределах которых расположен объект недвижимости: | 77:06:0012015:7511 | | |
| Кадастровые номера помещений, машино-мест, расположенных в здании или сооружении: | 77:06:0012015:3600, 77:06:0012015:3601 | | |
| Кадастровые номера объектов недвижимости, из которых образован объект недвижимости: | данные отсутствуют | | |
| Кадастровые номера образованных объектов недвижимости: | данные отсутствуют | | |
| Сведения о включении объекта недвижимости в состав предприятия как имущественного комплекса: | | | |
| Сведения о включении объекта недвижимости в состав единого недвижимого комплекса: | | | |
| Кадастровый номер земельного участка, если входящие в состав единого недвижимого комплекса объекты недвижимости расположены на одном земельном участке | данные отсутствуют | | |
| Виды разрешенного использования: | данные отсутствуют | | |
| Сведения о включении объекта недвижимости в реестр объектов культурного наследия: | данные отсутствуют | | |
| Сведения о кадастровом инженерере: | данные отсутствуют | | |
| Статус записи об объекте недвижимости: | Сведения об объекте недвижимости имеют статус "актуальные, ранее учтенные" | | |
| Особые отметки: | Сведения о назначении, количестве этажей, в том числе подземных этажей имеют статус «Актуальные незасвидетельствованные». Право (ограничение права, обременение объекта недвижимости) зарегистрировано на данный объект недвижимости с назначением отсутствует, количеством этажей, в том числе подземных этажей отсутствует. Сведения необходимые для заполнения раздела 6 отсутствуют. Сведения необходимые для заполнения раздела 6.1 отсутствуют. Сведения необходимые для заполнения раздела 8 отсутствуют. | | |
| Получатель выписки: | Казанкова Елена Владимировна | | |
| Государственный регистратор | | | ФГИС ЕГРН |
| полное наименование должности | | подпись | инициалы, фамилия |

М.П.

Выписка из Единого государственного реестра недвижимости об объекте недвижимости
Сведения о зарегистрированных правах

| | | | |
|------------------------------------------------------------------------------------------|--------------------------------------------------------------------------------------------------------------------------------------------------------------------------------------------------------------------------------------------------------------------------------------|------------------------------------------------------------------------------------------|-----------------------------------------------------------------------------------------------------------------------------------------------------------------------------------------------------------------------------------------------------------------------------------|
| Здание | | | |
| вид объекта недвижимости | | | |
| Лист № ____ Раздела <u>2</u> | Всего листов раздела <u>2</u> : ____ | Всего разделов: ____ | Всего листов выписки: ____ |
| 26.07.2022 № 99/2022/483427953 | | | |
| Кадастровый номер: | | 77:06:0012015:1292 | |
| 1. | Правообладатель (правообладатели): | 1.1. | Закрытое акционерное общество "Уют кемпинг Бутово", ИНН: 7737101719 |
| 2. | Вид, номер и дата государственной регистрации права: | 2.1. | Собственность, № 77-77-12/006/2013-383 от 30.08.2013 |
| 3. | Ограничение прав и обременение объекта недвижимости: | | |
| | 3.1.1. | вид: | Запрещение регистрации |
| | | дата государственной регистрации: | 14.02.2022 |
| | | номер государственной регистрации: | 77:06:0012015:1292-77/055/2022-6 |
| | | срок, на который установлено ограничение прав и обременение объекта недвижимости: | |
| | | лицо, в пользу которого установлено ограничение прав и обременение объекта недвижимости: | Не определено |
| | | основание государственной регистрации: | 'Выписка № 5955830685 из постановления № 155431354/7739 (ИП № 6042/20/77039-ИП от 2020-01-27, возбужденный на основании ИД: № ФС 033132321 от 2019-08-14, выдавший орган: Арбитражный суд города Москвы)' №155431354/7739 от 07.02.2022, МОСП по ОИПНХ ГУФССП России по г. Москве |
| | 3.1.2. | вид: | Запрещение регистрации |
| | | дата государственной регистрации: | 10.12.2020 |
| | | номер государственной регистрации: | 77:06:0012015:1292-77/055/2020-2 |
| срок, на который установлено ограничение прав и обременение объекта недвижимости: | | | |
| лицо, в пользу которого установлено ограничение прав и обременение объекта недвижимости: | не определено | | |
| основание государственной регистрации: | 'Выписка № 5185118550 из постановления № 141946085/7739 (ИП № 6042/20/77039-ИП от 2020-01-27, возбужденный на основании ИЛ: ФС № ФС 033132321 от 2019-08-14, выдавший орган: Арбитражный суд города Москвы)' №141946085/7739 от 07.12.2020, МОСП по ОИПНХ ГУФССП России по г. Москве | | |
| Государственный регистратор | | | ФГИС ЕГРН |
| полное наименование должности | | подпись | инициалы, фамилия |

М.П.

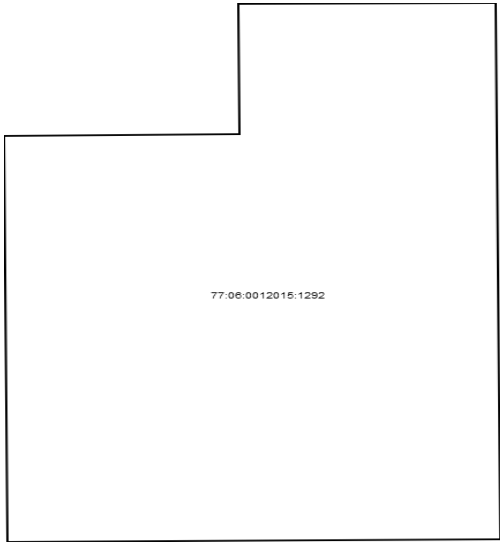
| | | | |
|------------------------------------------------------------------------------------------|------------------------------------------------------------------------------------------|-----------------------------------------------------------------------------------------------------------------------------------------------------------------------------------------------------------------------------------------------------------------------------------|----------------------------------|
| Здание | | | |
| вид объекта недвижимости | | | |
| Лист № ____ Раздела 2 | Всего листов раздела 2 : ____ | Всего разделов: ____ | |
| 26.07.2022 № 99/2022/483427953 | | | |
| Кадастровый номер: | | 77:06:0012015:1292 | |
| 3.1.3. | вид: | Запрещение регистрации | |
| | дата государственной регистрации: | 13.05.2020 | |
| | номер государственной регистрации: | 77:06:0012015:1292-77/003/2020-2 | |
| | срок, на который установлено ограничение прав и обременение объекта недвижимости: | | |
| | лицо, в пользу которого установлено ограничение прав и обременение объекта недвижимости: | | |
| | основание государственной регистрации: | | |
| | 3.1.4. | вид: | Запрещение регистрации |
| | | дата государственной регистрации: | 01.02.2022 |
| | | номер государственной регистрации: | 77:06:0012015:1292-77/055/2022-5 |
| | | срок, на который установлено ограничение прав и обременение объекта недвижимости: | |
| | | лицо, в пользу которого установлено ограничение прав и обременение объекта недвижимости: | Не определено |
| | основание государственной регистрации: | 'Выписка № 5938069659 из постановления № 154997398/7739 (ИП № 3260/22/77039-ИП от 2022-01-20, возбужденный на основании ИД: № ФС 037924976 от 2021-09-24, выдавший орган: Арбитражный суд города Москвы)' №154997398/7739 от 31.01.2022, МОСП по ОИПНХ ГУФССП России по г. Москве | |
| | 3.1.5. | вид: | Запрещение регистрации |
| | | дата государственной регистрации: | 16.04.2019 |
| | | номер государственной регистрации: | 77:06:0012015:1292-77/005/2019-1 |
| срок, на который установлено ограничение прав и обременение объекта недвижимости: | | | |
| лицо, в пользу которого установлено ограничение прав и обременение объекта недвижимости: | | | |
| основание государственной регистрации: | | | |
| Государственный регистратор | | ФГИС ЕГРН | |
| полное наименование должности | | подпись | |
| | | инициалы, фамилия | |

М.П.

| | | | |
|-------------------------------------|----------------------------------------------------------------------------------------------------------------------------------------------------------------------------------------------------------------------------------------------------------------|---------------------------------------------------------------------------------------------------------------------------------------------------------------------------------------------------------------------------------------------------------------------------|----------------------------------------------------------------------------------------------------------------------------------------------------------------|
| Здание | | | |
| вид объекта недвижимости | | | |
| Лист № <u> </u> Раздела <u>2</u> | Всего листов раздела <u>2</u> : <u> </u> | Всего разделов: <u> </u> | |
| 26.07.2022 № 99/2022/483427953 | | | |
| Кадастровый номер: | | 77:06:0012015:1292 | |
| 3.1.6. | вид: | Запрещение регистрации | |
| | дата государственной регистрации: | 08.02.2021 | |
| | номер государственной регистрации: | 77:06:0012015:1292-77/055/2021-4 | |
| | срок, на который установлено ограничение прав и обременение объекта недвижимости: | | |
| | лицо, в пользу которого установлено ограничение прав и обременение объекта недвижимости: | не определено | |
| | основание государственной регистрации: | 'Выписка №5316120675 из постановления №789123681/7732 (ИП № 53059/20/77032-ИП Дата возбуждения ИП 2020-06-09, возбужденный на основании ИД: фс 033132322 Дата ИД 2019-08-14, выдавший орган: Арбитражный суд города Москвы)' №789123681/7732 от 03.02.2021, Зюзинский ОСП | |
| | 3.1.7. | вид: | Запрещение регистрации |
| | | дата государственной регистрации: | 13.08.2020 |
| | | номер государственной регистрации: | 77:06:0012015:1292-77/055/2020-1 |
| | | срок, на который установлено ограничение прав и обременение объекта недвижимости: | |
| | | лицо, в пользу которого установлено ограничение прав и обременение объекта недвижимости: | не определено |
| | | основание государственной регистрации: | 'Постановление о запрете на совершение действий по регистрации' №772302612/7732 от 04.08.2020, Зюзинский ОСП, Зюзинский Отдел судебных приставов города Москвы |
| 5. | Заявленные в судебном порядке права требования: | данные отсутствуют | |
| 6. | Сведения о возражении в отношении зарегистрированного права: | данные отсутствуют | |
| 7. | Сведения о наличии решения об изъятии объекта недвижимости для государственных и муниципальных нужд: | данные отсутствуют | |
| 8. | Сведения о невозможности государственной регистрации без личного участия правообладателя или его законного представителя: | | |
| 9. | Правопритязания и сведения о наличии поступивших, но не рассмотренных заявлений о проведении государственной регистрации права (перехода, прекращения права), ограничения права или обременения объекта недвижимости, сделки в отношении объекта недвижимости: | данные отсутствуют | |
| 10. | Сведения об осуществлении государственной регистрации сделки, права, ограничения права без необходимого в силу закона согласия третьего лица, органа: | данные отсутствуют | |
| Государственный регистратор | | ФГИС ЕГРН | |
| полное наименование должности | | инициалы, фамилия | |

М.П.

Выписка из Единого государственного реестра недвижимости об объекте недвижимости
Описание местоположения объекта недвижимости

| | | | |
|-----------------------------------------------------------------------------------------------|--------------------------------------|---------------------------|----------------------------|
| Здание | | | |
| вид объекта недвижимости | | | |
| Лист № ____ Раздела <u>5</u> | Всего листов раздела <u>5</u> : ____ | Всего разделов: ____ | Всего листов выписки: ____ |
| 26.07.2022 № 99/2022/483427953 | | | |
| Кадастровый номер: | | 77:06:0012015:1292 | |
| Схема расположения объекта недвижимости (части объекта недвижимости) на земельном участке(ах) | | | |
|  | | | |
| Масштаб 1: | Условные обозначения: | | |
| Государственный регистратор | | ФГИС ЕГРН | |
| полное наименование должности | | подпись | инициалы, фамилия |

М.П.

Выписка из Единого государственного реестра недвижимости об объекте недвижимости

Описание местоположения объекта недвижимости

| Здание | | | | | | |
|-----------------------------------------------------------------------------------------|---------------|----------------------------------------|--------------------|---------------------------------------------------------------------------------------|--------------------|----------------------------|
| вид объекта недвижимости | | | | | | |
| Лист № ____ Раздела 5.1 | | Всего листов раздела 5.1 : ____ | | Всего разделов: ____ | | Всего листов выписки: ____ |
| 26.07.2022 № 99/2022/483427953 | | | | | | |
| Кадастровый номер: | | | | 77:06:0012015:1292 | | |
| 1. Сведения о координатах характерных точек контура объекта недвижимости | | | | | | |
| Система координат: СК кадастрового округа | | | | | | |
| Зона № | | | | | | |
| Номер точки | Координаты, м | | Радиус, м | Средняя квадратическая погрешность определения координат характерных точек контура, м | Глубина, высота, м | |
| | X | Y | | | N1 | N2 |
| 1 | 2 | 3 | 4 | 5 | 6 | 7 |
| 1 | -13812.87 | 4918.22 | данные отсутствуют | данные отсутствуют | | |
| 2 | -13808.35 | 4918.19 | данные отсутствуют | данные отсутствуют | | |
| 3 | -13808.33 | 4920.23 | данные отсутствуют | данные отсутствуют | | |
| 4 | -13806.88 | 4920.22 | данные отсутствуют | данные отсутствуют | | |
| 5 | -13806.87 | 4922.45 | данные отсутствуют | данные отсутствуют | | |
| 6 | -13812.84 | 4922.49 | данные отсутствуют | данные отсутствуют | | |
| 1 | -13812.87 | 4918.22 | данные отсутствуют | данные отсутствуют | | |
| 2. Сведения о предельных высоте и глубине конструктивных элементов объекта недвижимости | | | | | | |
| Предельная глубина конструктивных элементов объекта недвижимости, м | | | | данные отсутствуют | | |
| Предельная высота конструктивных элементов объекта недвижимости, м | | | | данные отсутствуют | | |
| Государственный регистратор | | | | ФГИС ЕГРН | | |
| полное наименование должности | | | | подпись | | инициалы, фамилия |

М.П.

Выписка из Единого государственного реестра недвижимости об объекте недвижимости

Описание местоположения объекта недвижимости

| | | | |
|---------------------------------------|--------------------------------------|---------------------------|--------------------------|
| Здание | | | |
| вид объекта недвижимости | | | |
| Лист № __ Раздела 5.1 | Всего листов раздела 5.1 : __ | Всего разделов: __ | Всего листов выписки: __ |
| 26.07.2022 № 99/2022/483427953 | | | |
| Кадастровый номер: | | 77:06:0012015:1292 | |

3. Сведения о характерных точках пересечения контура объекта недвижимости с контуром (контурами) иных зданий, сооружений, объектов незавершенного строительства

Система координат: СК кадастрового округа

Зона №

| Номера характерных точек контура | Координаты, м | | Средняя квадратическая погрешность определения координат характерных точек контура, м | Глубина, высота, м | | Кадастровые номера иных объектов недвижимости, с контурами которых пересекается контур данного объекта недвижимости |
|----------------------------------|---------------|---|---------------------------------------------------------------------------------------|--------------------|----|---------------------------------------------------------------------------------------------------------------------|
| | X | Y | | H1 | H2 | |
| 1 | 2 | 3 | 4 | 5 | 6 | 7 |
| | | | | | | |

| | | |
|-------------------------------|---------|-------------------|
| Государственный регистратор | | ФГИС ЕГРН |
| полное наименование должности | подпись | инициалы, фамилия |

М.П.

Выписка из Единого государственного реестра недвижимости об объекте недвижимости
Перечень помещений, машино-мест, расположенных в здании, сооружении

| Здание | | | | | | |
|---------------------------------------|-------------------------------------------|------------------------------------|----------------------------------------------------------------|---------------------------|--------------------------------|--------------------------|
| вид объекта недвижимости | | | | | | |
| Лист № __ Раздела <u>7</u> | | Всего листов раздела <u>7</u> : __ | | Всего разделов: __ | | Всего листов выписки: __ |
| 26.07.2022 № 99/2022/483427953 | | | | | | |
| Кадастровый номер: | | | | 77:06:0012015:1292 | | |
| № п/п | Кадастровый номер помещения, машино-места | Номер этажа (этажей) | Обозначение (номер) помещения, машино-места на поэтажном плане | Назначение помещения | Вид разрешенного использования | Площадь, м ² |
| 1 | 77:06:0012015:3600 | Этаж № 1 | 2900670/0001 | данные отсутствуют | данные отсутствуют | 9.8 |
| 2 | 77:06:0012015:3601 | Этаж № 1 | 2900670/0002 | данные отсутствуют | данные отсутствуют | 9.6 |
| Государственный регистратор | | | | ФГИС ЕГРН | | |
| полное наименование должности | | | | подпись | инициалы, фамилия | |

М.П.

ФГИС ЕГРН

полное наименование органа регистрации прав

Раздел 1

Выписка из Единого государственного реестра недвижимости об объекте недвижимости
Сведения о характеристиках объекта недвижимости

На основании запроса от 26.07.2022 г., поступившего на рассмотрение 26.07.2022 г., сообщаем, что согласно записям Единого государственного реестра недвижимости:

| | | |
|-------------------------------------------------------|-----------------------------------------------------|---------------------------|
| Здание | | |
| вид объекта недвижимости | | |
| Лист № ___ Раздела 1 | Всего листов раздела 1 : ___ | Всего разделов: ___ |
| Всего листов выписки: ___ | | |
| 26.07.2022 № 99/2022/483413448 | | |
| Кадастровый номер: | | 77:06:0012015:1293 |
| Номер кадастрового квартала: | 77:06:0012015 | |
| Дата присвоения кадастрового номера: | 26.05.2012 | |
| Ранее присвоенный государственный учетный номер: | Инвентарный номер: 2900671, Условный номер: 2900671 | |
| Адрес: | г Москва, Улица Большая Бутовская, вл 11, строен 32 | |
| Площадь, м²: | 71.5 | |
| Назначение: | Нежилое здание | |
| Наименование: | Здание | |
| Количество этажей, в том числе подземных этажей: | 1 | |
| Материал наружных стен: | Каркасно-засыпные | |
| Год ввода в эксплуатацию по завершении строительства: | 1965 | |
| Год завершения строительства: | 1965 | |
| Кадастровая стоимость, руб.: | 1452501.77 | |
| Государственный регистратор | | ФГИС ЕГРН |
| полное наименование должности | | подпись |
| | | инициалы, фамилия |

М.П.

Выписка из Единого государственного реестра недвижимости об объекте недвижимости
Сведения о характеристиках объекта недвижимости

На основании запроса от 26.07.2022 г., поступившего на рассмотрение 26.07.2022 г., сообщаем, что согласно записям Единого государственного реестра недвижимости:

| | | | |
|--------------------------------------------------------------------------------------------------------------------------------------------------------|------------------------------------------------------------------------------------------------------------------------------------------------------------------------------------------------------------------------------------------------------------------------------------------------------------------------------------------------------------------------------------------------------------------------------------------------------------------------------------------------------------------|---------------------------|--------------------------|
| Здание | | | |
| вид объекта недвижимости | | | |
| Лист № __ Раздела 1 | Всего листов раздела 1 : __ | Всего разделов: __ | Всего листов выписки: __ |
| 26.07.2022 № 99/2022/483413448 | | | |
| Кадастровый номер: | | 77:06:0012015:1293 | |
| Кадастровые номера иных объектов недвижимости, в пределах которых расположен объект недвижимости: | 77:06:0012015:7511 | | |
| Кадастровые номера помещений, машино-мест, расположенных в здании или сооружении: | 77:06:0012015:3602 | | |
| Кадастровые номера объектов недвижимости, из которых образован объект недвижимости: | данные отсутствуют | | |
| Кадастровые номера образованных объектов недвижимости: | данные отсутствуют | | |
| Сведения о включении объекта недвижимости в состав предприятия как имущественного комплекса: | | | |
| Сведения о включении объекта недвижимости в состав единого недвижимого комплекса: | | | |
| Кадастровый номер земельного участка, если входящие в состав единого недвижимого комплекса объекты недвижимости расположены на одном земельном участке | данные отсутствуют | | |
| Виды разрешенного использования: | данные отсутствуют | | |
| Сведения о включении объекта недвижимости в реестр объектов культурного наследия: | данные отсутствуют | | |
| Сведения о кадастровом инженерере: | данные отсутствуют | | |
| Статус записи об объекте недвижимости: | Сведения об объекте недвижимости имеют статус "актуальные, ранее учтенные" | | |
| Особые отметки: | Сведения о назначении, количестве этажей, в том числе подземных этажей имеют статус «Актуальные незасвидетельствованные». Право (ограничение права, обременение объекта недвижимости) зарегистрировано на данный объект недвижимости с назначением отсутствует, количеством этажей, в том числе подземных этажей отсутствует. Сведения необходимые для заполнения раздела 6 отсутствуют. Сведения необходимые для заполнения раздела 6.1 отсутствуют. Сведения необходимые для заполнения раздела 8 отсутствуют. | | |
| Получатель выписки: | Казанкова Елена Владимировна | | |
| Государственный регистратор | | | ФГИС ЕГРН |
| полное наименование должности | | подпись | инициалы, фамилия |

М.П.

Выписка из Единого государственного реестра недвижимости об объекте недвижимости
Сведения о зарегистрированных правах

| | | | |
|------------------------------------------------------|------------------------------------------------------------------------------------------|----------------------------------|---------------------------------------------------------------------|
| Здание | | | |
| вид объекта недвижимости | | | |
| Лист № ____ Раздела <u>2</u> | Всего листов раздела <u>2</u> : ____ | Всего разделов: ____ | Всего листов выписки: ____ |
| 26.07.2022 № 99/2022/483413448 | | | |
| Кадастровый номер: | | 77:06:0012015:1293 | |
| 1. | Правообладатель (правообладатели): | 1.1. | Закрытое акционерное общество "Уют кемпинг Бутово", ИНН: 7737101719 |
| 2. | Вид, номер и дата государственной регистрации права: | 2.1. | Собственность, № 77-77-12/035/2013-446 от 30.08.2013 |
| Ограничение прав и обременение объекта недвижимости: | | | |
| 3.1.1. | вид: | Запрещение регистрации | |
| | дата государственной регистрации: | 13.05.2020 | |
| | номер государственной регистрации: | 77:06:0012015:1293-77/003/2020-2 | |
| | срок, на который установлено ограничение прав и обременение объекта недвижимости: | | |
| | лицо, в пользу которого установлено ограничение прав и обременение объекта недвижимости: | | |
| | основание государственной регистрации: | | |
| 3.1.2. | вид: | Запрещение регистрации | |
| | дата государственной регистрации: | 16.04.2019 | |
| | номер государственной регистрации: | 77:06:0012015:1293-77/005/2019-1 | |
| | срок, на который установлено ограничение прав и обременение объекта недвижимости: | | |
| | лицо, в пользу которого установлено ограничение прав и обременение объекта недвижимости: | | |
| | основание государственной регистрации: | | |
| Государственный регистратор | | ФГИС ЕГРН | |
| полное наименование должности | | подпись | инициалы, фамилия |

М.П.

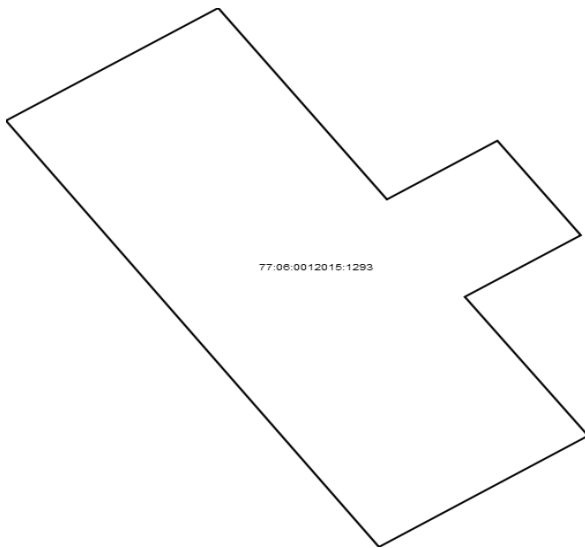
| | | |
|---------------------------------------|------------------------------------------------------------------------------------------|----------------------------------------------------------------------------------------------------------------------------------------------------------------------------------------------------------------------------------------------------------------------------------------|
| Здание | | |
| вид объекта недвижимости | | |
| Лист № ____ Раздела 2 | Всего листов раздела 2 : ____ | Всего разделов: ____ |
| 26.07.2022 № 99/2022/483413448 | | |
| Кадастровый номер: | | 77:06:0012015:1293 |
| 3.1.3. | вид: | Запрещение регистрации |
| | дата государственной регистрации: | 13.08.2020 |
| | номер государственной регистрации: | 77:06:0012015:1293-77/055/2020-1 |
| | срок, на который установлено ограничение прав и обременение объекта недвижимости: | |
| | лицо, в пользу которого установлено ограничение прав и обременение объекта недвижимости: | не определено |
| | основание государственной регистрации: | Постановление о запрете на совершение действий по регистрации' №772302612/7732 от 04.08.2020, Зюзинский ОСП, Зюзинский Отдел судебных приставов города Москвы |
| 3.1.4. | вид: | Запрещение регистрации |
| | дата государственной регистрации: | 10.12.2020 |
| | номер государственной регистрации: | 77:06:0012015:1293-77/055/2020-2 |
| | срок, на который установлено ограничение прав и обременение объекта недвижимости: | |
| | лицо, в пользу которого установлено ограничение прав и обременение объекта недвижимости: | не определено |
| | основание государственной регистрации: | ' Выписка № 5185118550 из постановления № 141946085/7739 (ИП № 6042/20/77039-ИП от 2020-01-27, возбужденный на основании ИЛ: ФС № ФС 033132321 от 2019-08-14, выдавший орган: Арбитражный суд города Москвы) ' №141946085/7739 от 07.12.2020, МОСП по ОИПНХ ГУФССП России по г. Москве |
| 3.1.5. | вид: | Запрещение регистрации |
| | дата государственной регистрации: | 08.02.2021 |
| | номер государственной регистрации: | 77:06:0012015:1293-77/055/2021-4 |
| | срок, на который установлено ограничение прав и обременение объекта недвижимости: | |
| | лицо, в пользу которого установлено ограничение прав и обременение объекта недвижимости: | не определено |
| | основание государственной регистрации: | 'Выписка №5316120675 из постановления №789123681/7732 (ИП № 53059/20/77032-ИП Дата возбуждения ИП 2020-06-09, возбужденный на основании ИД: фс 033132322 Дата ИД 2019-08-14, выдавший орган: Арбитражный суд города Москвы)' №789123681/7732 от 03.02.2021, Зюзинский ОСП |
| Государственный регистратор | | ФГИС ЕГРН |
| полное наименование должности | | инициалы, фамилия |
| | | подпись |

М.П.

| | | | |
|---------------------------------------|----------------------------------------------------------------------------------------------------------------------------------------------------------------------------------------------------------------------------------------------------------------|-----------------------------------------------------------------------------------------------------------------------------------------------------------------------------------------------------------------------------------------------------------------------------------|----------------------------|
| Здание | | | |
| вид объекта недвижимости | | | |
| Лист № ____ Раздела 2 | Всего листов раздела 2 : ____ | Всего разделов: ____ | Всего листов выписки: ____ |
| 26.07.2022 № 99/2022/483413448 | | | |
| Кадастровый номер: | | 77:06:0012015:1293 | |
| 3.1.6. | вид: | Запрещение регистрации | |
| | дата государственной регистрации: | 14.02.2022 | |
| | номер государственной регистрации: | 77:06:0012015:1293-77/055/2022-6 | |
| | срок, на который установлено ограничение прав и обременение объекта недвижимости: | | |
| | лицо, в пользу которого установлено ограничение прав и обременение объекта недвижимости: | Не определено | |
| | основание государственной регистрации: | 'Выписка № 5955830685 из постановления № 155431354/7739 (ИП № 6042/20/77039-ИП от 2020-01-27, возбужденный на основании ИД: № ФС 033132321 от 2019-08-14, выдавший орган: Арбитражный суд города Москвы)' №155431354/7739 от 07.02.2022, МОСП по ОИПНХ ГУФССП России по г. Москве | |
| 3.1.7. | вид: | Запрещение регистрации | |
| | дата государственной регистрации: | 01.02.2022 | |
| | номер государственной регистрации: | 77:06:0012015:1293-77/055/2022-5 | |
| | срок, на который установлено ограничение прав и обременение объекта недвижимости: | | |
| | лицо, в пользу которого установлено ограничение прав и обременение объекта недвижимости: | Не определено | |
| | основание государственной регистрации: | 'Выписка № 5938069659 из постановления № 154997398/7739 (ИП № 3260/22/77039-ИП от 2022-01-20, возбужденный на основании ИД: № ФС 037924976 от 2021-09-24, выдавший орган: Арбитражный суд города Москвы)' №154997398/7739 от 31.01.2022, МОСП по ОИПНХ ГУФССП России по г. Москве | |
| 5. | Заявленные в судебном порядке права требования: | данные отсутствуют | |
| 6. | Сведения о возражении в отношении зарегистрированного права: | данные отсутствуют | |
| 7. | Сведения о наличии решения об изъятии объекта недвижимости для государственных и муниципальных нужд: | данные отсутствуют | |
| 8. | Сведения о невозможности государственной регистрации без личного участия правообладателя или его законного представителя: | | |
| 9. | Правопритязания и сведения о наличии поступивших, но не рассмотренных заявлений о проведении государственной регистрации права (перехода, прекращения права), ограничения права или обременения объекта недвижимости, сделки в отношении объекта недвижимости: | данные отсутствуют | |
| 10. | Сведения об осуществлении государственной регистрации сделки, права, ограничения права без необходимого в силу закона согласия третьего лица, органа: | данные отсутствуют | |
| Государственный регистратор | | | ФГИС ЕГРН |
| полное наименование должности | | подпись | инициалы, фамилия |

М.П.

Выписка из Единого государственного реестра недвижимости об объекте недвижимости
Описание местоположения объекта недвижимости

| | | | |
|-----------------------------------------------------------------------------------------------|--------------------------------------|---------------------------|----------------------------|
| Здание | | | |
| вид объекта недвижимости | | | |
| Лист № ____ Раздела <u>5</u> | Всего листов раздела <u>5</u> : ____ | Всего разделов: ____ | Всего листов выписки: ____ |
| 26.07.2022 № 99/2022/483413448 | | | |
| Кадастровый номер: | | 77:06:0012015:1293 | |
| Схема расположения объекта недвижимости (части объекта недвижимости) на земельном участке(ах) | | | |
|  | | | |
| Масштаб 1: | Условные обозначения: | | |
| Государственный регистратор | | ФГИС ЕГРН | |
| полное наименование должности | | подпись | инициалы, фамилия |

М.П.

Выписка из Единого государственного реестра недвижимости об объекте недвижимости
Описание местоположения объекта недвижимости

| Здание | | | | | | |
|-----------------------------------------------------------------------------------------|---------------|-----------------------------------------|--------------------|---------------------------------------------------------------------------------------|--------------------|-----------------------------|
| вид объекта недвижимости | | | | | | |
| Лист № _____ Раздела 5.1 | | Всего листов раздела 5.1 : _____ | | Всего разделов: _____ | | Всего листов выписки: _____ |
| 26.07.2022 № 99/2022/483413448 | | | | | | |
| Кадастровый номер: | | | | 77:06:0012015:1293 | | |
| 1. Сведения о координатах характерных точек контура объекта недвижимости | | | | | | |
| Система координат: СК кадастрового округа | | | | | | |
| Зона № _____ | | | | | | |
| Номер точки | Координаты, м | | Радиус, м | Средняя квадратическая погрешность определения координат характерных точек контура, м | Глубина, высота, м | |
| | X | Y | | | H1 | H2 |
| 1 | 2 | 3 | 4 | 5 | 6 | 7 |
| 1 | -13864.72 | 4914.78 | данные отсутствуют | данные отсутствуют | | |
| 2 | -13862.36 | 4918.24 | данные отсутствуют | данные отсутствуют | | |
| 3 | -13866.37 | 4920.99 | данные отсутствуют | данные отсутствуют | | |
| 4 | -13865.14 | 4922.79 | данные отсутствуют | данные отсутствуют | | |
| 5 | -13867.12 | 4924.15 | данные отсутствуют | данные отсутствуют | | |
| 6 | -13868.41 | 4922.26 | данные отсутствуют | данные отсутствуют | | |
| 7 | -13871.32 | 4924.27 | данные отсутствуют | данные отсутствуют | | |
| 8 | -13873.65 | 4920.86 | данные отсутствуют | данные отсутствуют | | |
| 1 | -13864.72 | 4914.78 | данные отсутствуют | данные отсутствуют | | |
| 2. Сведения о предельных высоте и глубине конструктивных элементов объекта недвижимости | | | | | | |
| Предельная глубина конструктивных элементов объекта недвижимости, м | | | | данные отсутствуют | | |
| Предельная высота конструктивных элементов объекта недвижимости, м | | | | данные отсутствуют | | |
| Государственный регистратор | | | | ФГИС ЕГРН | | |
| полное наименование должности | | | | подпись | | инициалы, фамилия |

М.П.

Выписка из Единого государственного реестра недвижимости об объекте недвижимости

Описание местоположения объекта недвижимости

| | | | |
|---------------------------------------|--------------------------------------|---------------------------|--------------------------|
| Здание | | | |
| вид объекта недвижимости | | | |
| Лист № __ Раздела 5.1 | Всего листов раздела 5.1 : __ | Всего разделов: __ | Всего листов выписки: __ |
| 26.07.2022 № 99/2022/483413448 | | | |
| Кадастровый номер: | | 77:06:0012015:1293 | |

3. Сведения о характерных точках пересечения контура объекта недвижимости с контуром (контурами) иных зданий, сооружений, объектов незавершенного строительства

Система координат: СК кадастрового округа

Зона №

| Номера характерных точек контура | Координаты, м | | Средняя квадратическая погрешность определения координат характерных точек контура, м | Глубина, высота, м | | Кадастровые номера иных объектов недвижимости, с контурами которых пересекается контур данного объекта недвижимости |
|----------------------------------|---------------|---|---------------------------------------------------------------------------------------|--------------------|----|---------------------------------------------------------------------------------------------------------------------|
| | X | Y | | H1 | H2 | |
| 1 | 2 | 3 | 4 | 5 | 6 | 7 |
| | | | | | | |

| | | |
|-------------------------------|---------|-------------------|
| Государственный регистратор | | ФГИС ЕГРН |
| полное наименование должности | подпись | инициалы, фамилия |

М.П.

Выписка из Единого государственного реестра недвижимости об объекте недвижимости
Перечень помещений, машино-мест, расположенных в здании, сооружении

| Здание | | | | | | |
|---------------------------------------|-------------------------------------------|------------------------------------|----------------------------------------------------------------|---------------------------|--------------------------------|--------------------------|
| вид объекта недвижимости | | | | | | |
| Лист № __ Раздела <u>7</u> | | Всего листов раздела <u>7</u> : __ | | Всего разделов: __ | | Всего листов выписки: __ |
| 26.07.2022 № 99/2022/483413448 | | | | | | |
| Кадастровый номер: | | | | 77:06:0012015:1293 | | |
| № п/п | Кадастровый номер помещения, машино-места | Номер этажа (этажей) | Обозначение (номер) помещения, машино-места на поэтажном плане | Назначение помещения | Вид разрешенного использования | Площадь, м ² |
| 1 | 77:06:0012015:3602 | Этаж № 1 | 2900671/0001 | данные отсутствуют | данные отсутствуют | 71.5 |
| Государственный регистратор | | | | ФГИС ЕГРН | | |
| полное наименование должности | | | | подпись | инициалы, фамилия | |

М.П.

ФГИС ЕГРН

полное наименование органа регистрации прав

Раздел 1

Выписка из Единого государственного реестра недвижимости об объекте недвижимости
Сведения о характеристиках объекта недвижимости

На основании запроса от 27.07.2022 г., поступившего на рассмотрение 27.07.2022 г., сообщаем, что согласно записям Единого государственного реестра недвижимости:

| | | |
|-------------------------------------------------------|-----------------------------------------------------|---------------------------|
| Здание | | |
| вид объекта недвижимости | | |
| Лист № ___ Раздела 1 | Всего листов раздела 1 : ___ | Всего разделов: ___ |
| Всего листов выписки: ___ | | |
| 27.07.2022 № 99/2022/483512505 | | |
| Кадастровый номер: | | 77:06:0012015:1250 |
| Номер кадастрового квартала: | 77:06:0012015 | |
| Дата присвоения кадастрового номера: | 26.05.2012 | |
| Ранее присвоенный государственный учетный номер: | Инвентарный номер: 2900628, Условный номер: 2900628 | |
| Адрес: | г Москва, ул Большая Бутовская, вл 11, строен 14 | |
| Площадь, м²: | 21.5 | |
| Назначение: | Нежилое здание | |
| Наименование: | Здание | |
| Количество этажей, в том числе подземных этажей: | 1 | |
| Материал наружных стен: | Кирпичные | |
| Год ввода в эксплуатацию по завершении строительства: | 1970 | |
| Год завершения строительства: | 1970 | |
| Кадастровая стоимость, руб.: | 400941.25 | |
| Государственный регистратор | | ФГИС ЕГРН |
| полное наименование должности | | подпись |
| | | инициалы, фамилия |

М.П.

Выписка из Единого государственного реестра недвижимости об объекте недвижимости
Сведения о характеристиках объекта недвижимости

На основании запроса от 27.07.2022 г., поступившего на рассмотрение 27.07.2022 г., сообщаем, что согласно записям Единого государственного реестра недвижимости:

| | | | |
|--------------------------------------------------------------------------------------------------------------------------------------------------------|------------------------------------------------------------------------------------------------------------------------------------------------------------------------------------------------------------------------------------------------------------------------------------------------------------------------------------------------------------------------------------------------------------------------------------------------------------------------------------------------------------------|----------------------------|----------------------------------|
| Здание | | | |
| вид объекта недвижимости | | | |
| Лист № <u> </u> Раздела <u>1</u> | Всего листов раздела <u>1</u> : <u> </u> | Всего разделов: <u> </u> | Всего листов выписки: <u> </u> |
| 27.07.2022 № 99/2022/483512505 | | | |
| Кадастровый номер: | | 77:06:0012015:1250 | |
| Кадастровые номера иных объектов недвижимости, в пределах которых расположен объект недвижимости: | 77:06:0012015:7511 | | |
| Кадастровые номера помещений, машино-мест, расположенных в здании или сооружении: | 77:06:0012015:3528 | | |
| Кадастровые номера объектов недвижимости, из которых образован объект недвижимости: | данные отсутствуют | | |
| Кадастровые номера образованных объектов недвижимости: | данные отсутствуют | | |
| Сведения о включении объекта недвижимости в состав предприятия как имущественного комплекса: | | | |
| Сведения о включении объекта недвижимости в состав единого недвижимого комплекса: | | | |
| Кадастровый номер земельного участка, если входящие в состав единого недвижимого комплекса объекты недвижимости расположены на одном земельном участке | данные отсутствуют | | |
| Виды разрешенного использования: | данные отсутствуют | | |
| Сведения о включении объекта недвижимости в реестр объектов культурного наследия: | данные отсутствуют | | |
| Сведения о кадастровом инженерере: | данные отсутствуют | | |
| Статус записи об объекте недвижимости: | Сведения об объекте недвижимости имеют статус "актуальные, ранее учтенные" | | |
| Особые отметки: | Сведения о назначении, количестве этажей, в том числе подземных этажей имеют статус «Актуальные незасвидетельствованные». Право (ограничение права, обременение объекта недвижимости) зарегистрировано на данный объект недвижимости с назначением отсутствует, количеством этажей, в том числе подземных этажей отсутствует. Сведения необходимые для заполнения раздела 6 отсутствуют. Сведения необходимые для заполнения раздела 6.1 отсутствуют. Сведения необходимые для заполнения раздела 8 отсутствуют. | | |
| Получатель выписки: | Казанкова Елена Владимировна | | |
| Государственный регистратор | | | ФГИС ЕГРН |
| полное наименование должности | | подпись | инициалы, фамилия |

М.П.

Выписка из Единого государственного реестра недвижимости об объекте недвижимости
Сведения о зарегистрированных правах

| | | | |
|------------------------------------------------------|------------------------------------------------------|------------------------------------------------------------------------------------------|-----------------------------------------------------------------------------------------------------------------------------------------------------------------------------------------------------------------------------------------------------------------------------------|
| Здание | | | |
| вид объекта недвижимости | | | |
| Лист № ____ Раздела <u>2</u> | Всего листов раздела <u>2</u> : ____ | Всего разделов: ____ | Всего листов выписки: ____ |
| 27.07.2022 № 99/2022/483512505 | | | |
| Кадастровый номер: | | 77:06:0012015:1250 | |
| 1. | Правообладатель (правообладатели): | 1.1. | Закрытое акционерное общество "Уют кемпинг Бутово", ИНН: 7737101719 |
| 2. | Вид, номер и дата государственной регистрации права: | 2.1. | Собственность, № 77-77-12/006/2013-352 от 30.08.2013 |
| Ограничение прав и обременение объекта недвижимости: | | | |
| 3. | 3.1.1. | вид: | Запрещение регистрации |
| | | дата государственной регистрации: | 13.08.2020 |
| | | номер государственной регистрации: | 77:06:0012015:1250-77/055/2020-1 |
| | | срок, на который установлено ограничение прав и обременение объекта недвижимости: | |
| | | лицо, в пользу которого установлено ограничение прав и обременение объекта недвижимости: | не определено |
| | | основание государственной регистрации: | 'Постановление о запрете на совершение действий по регистрации' №772302612/7732 от 04.08.2020, Зюзинский ОСП, Зюзинский Отдел судебных приставов города Москвы |
| 3. | 3.1.2. | вид: | Запрещение регистрации |
| | | дата государственной регистрации: | 14.02.2022 |
| | | номер государственной регистрации: | 77:06:0012015:1250-77/055/2022-6 |
| | | срок, на который установлено ограничение прав и обременение объекта недвижимости: | |
| | | лицо, в пользу которого установлено ограничение прав и обременение объекта недвижимости: | Не определено |
| | | основание государственной регистрации: | 'Выписка № 5955830685 из постановления № 155431354/7739 (ИП № 6042/20/77039-ИП от 2020-01-27, возбужденный на основании ИД: № ФС 033132321 от 2019-08-14, выдавший орган: Арбитражный суд города Москвы)' №155431354/7739 от 07.02.2022, МОСП по ОИПНХ ГУФССП России по г. Москве |
| Государственный регистратор | | | ФГИС ЕГРН |
| полное наименование должности | | подпись | инициалы, фамилия |

М.П.

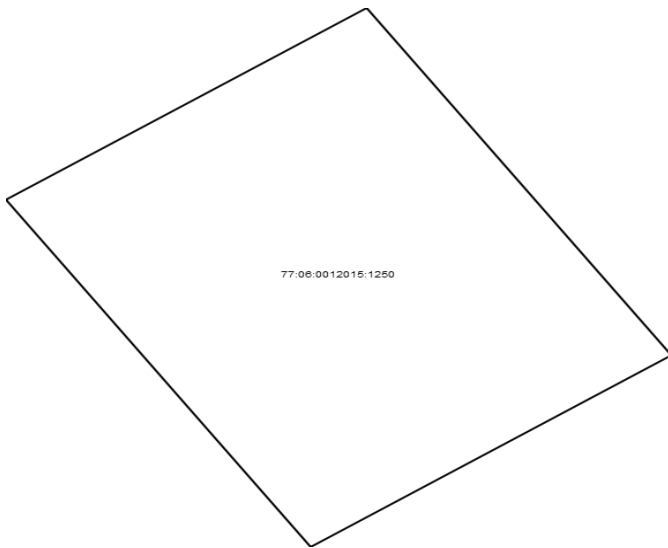
| | | | |
|------------------------------------------------------------------------------------------|------------------------------------------------------------------------------------------|--------------------------------------------------------------------------------------------------------------------------------------------------------------------------------------------------------------------------------------------------------------------------------------|---------------------------------------------------------------------------------------------------------------------------------------------------------------------------------------------------------------------------------------------------------------------------|
| Здание | | | |
| вид объекта недвижимости | | | |
| Лист № ____ Раздела 2 | Всего листов раздела 2 : ____ | Всего разделов: ____ | |
| 27.07.2022 № 99/2022/483512505 | | | |
| Кадастровый номер: | | 77:06:0012015:1250 | |
| 3.1.3. | вид: | Запрещение регистрации | |
| | дата государственной регистрации: | 13.05.2020 | |
| | номер государственной регистрации: | 77:06:0012015:1250-77/003/2020-2 | |
| | срок, на который установлено ограничение прав и обременение объекта недвижимости: | | |
| | лицо, в пользу которого установлено ограничение прав и обременение объекта недвижимости: | | |
| | основание государственной регистрации: | | |
| | 3.1.4. | вид: | Запрещение регистрации |
| | | дата государственной регистрации: | 08.02.2021 |
| | | номер государственной регистрации: | 77:06:0012015:1250-77/055/2021-4 |
| | | срок, на который установлено ограничение прав и обременение объекта недвижимости: | |
| | | лицо, в пользу которого установлено ограничение прав и обременение объекта недвижимости: | не определено |
| | | основание государственной регистрации: | 'Выписка №5316120675 из постановления №789123681/7732 (ИП № 53059/20/77032-ИП Дата возбуждения ИП 2020-06-09, возбужденный на основании ИД: фс 033132322 Дата ИД 2019-08-14, выдавший орган: Арбитражный суд города Москвы)' №789123681/7732 от 03.02.2021, Зюзинский ОСП |
| | 3.1.5. | вид: | Запрещение регистрации |
| | | дата государственной регистрации: | 10.12.2020 |
| | | номер государственной регистрации: | 77:06:0012015:1250-77/055/2020-2 |
| срок, на который установлено ограничение прав и обременение объекта недвижимости: | | | |
| лицо, в пользу которого установлено ограничение прав и обременение объекта недвижимости: | | не определено | |
| основание государственной регистрации: | | 'Выписка № 5185118550 из постановления № 141946085/7739 (ИП № 6042/20/77039-ИП от 2020-01-27, возбужденный на основании ИЛ: ФС № ФС 033132321 от 2019-08-14, выдавший орган: Арбитражный суд города Москвы)' №141946085/7739 от 07.12.2020, МОСП по ОИПНХ ГУФССП России по г. Москве | |
| Государственный регистратор | | ФГИС ЕГРН | |
| полное наименование должности | | инициалы, фамилия | |
| | | подпись | |

М.П.

| | | | | |
|------------------------------------------------------------------------------------------|----------------------------------------------------------------------------------------------------------------------------------------------------------------------------------------------------------------------------------------------------------------|-----------------------------------------------------------------------------------------------------------------------------------------------------------------------------------------------------------------------------------------------------------------------------------|----------------------------------|--|
| Здание | | | | |
| вид объекта недвижимости | | | | |
| Лист № ____ Раздела 2 | Всего листов раздела 2 : ____ | Всего разделов: ____ | Всего листов выписки: ____ | |
| 27.07.2022 № 99/2022/483512505 | | | | |
| Кадастровый номер: | | 77:06:0012015:1250 | | |
| 3.1.6. | вид: | Запрещение регистрации | | |
| | дата государственной регистрации: | 01.02.2022 | | |
| | номер государственной регистрации: | 77:06:0012015:1250-77/055/2022-5 | | |
| | срок, на который установлено ограничение прав и обременение объекта недвижимости: | | | |
| | лицо, в пользу которого установлено ограничение прав и обременение объекта недвижимости: | Не определено | | |
| | основание государственной регистрации: | 'Выписка № 5938069659 из постановления № 154997398/7739 (ИП № 3260/22/77039-ИП от 2022-01-20, возбужденный на основании ИД: № ФС 037924976 от 2021-09-24, выдавший орган: Арбитражный суд города Москвы)' №154997398/7739 от 31.01.2022, МОСП по ОИПНХ ГУФССП России по г. Москве | | |
| | 3.1.7. | вид: | Запрещение регистрации | |
| | | дата государственной регистрации: | 16.04.2019 | |
| | | номер государственной регистрации: | 77:06:0012015:1250-77/005/2019-1 | |
| | | срок, на который установлено ограничение прав и обременение объекта недвижимости: | | |
| лицо, в пользу которого установлено ограничение прав и обременение объекта недвижимости: | | | | |
| основание государственной регистрации: | | | | |
| 5. | Заявленные в судебном порядке права требования: | данные отсутствуют | | |
| 6. | Сведения о возражении в отношении зарегистрированного права: | данные отсутствуют | | |
| 7. | Сведения о наличии решения об изъятии объекта недвижимости для государственных и муниципальных нужд: | данные отсутствуют | | |
| 8. | Сведения о невозможности государственной регистрации без личного участия правообладателя или его законного представителя: | | | |
| 9. | Правопритязания и сведения о наличии поступивших, но не рассмотренных заявлений о проведении государственной регистрации права (перехода, прекращения права), ограничения права или обременения объекта недвижимости, сделки в отношении объекта недвижимости: | данные отсутствуют | | |
| 10. | Сведения об осуществлении государственной регистрации сделки, права, ограничения права без необходимого в силу закона согласия третьего лица, органа: | данные отсутствуют | | |
| Государственный регистратор | | | ФГИС ЕГРН | |
| полное наименование должности | | подпись | инициалы, фамилия | |

М.П.

Выписка из Единого государственного реестра недвижимости об объекте недвижимости
Описание местоположения объекта недвижимости

| | | | |
|-----------------------------------------------------------------------------------------------|--------------------------------------|---------------------------|----------------------------|
| Здание | | | |
| вид объекта недвижимости | | | |
| Лист № ____ Раздела <u>5</u> | Всего листов раздела <u>5</u> : ____ | Всего разделов: ____ | Всего листов выписки: ____ |
| 27.07.2022 № 99/2022/483512505 | | | |
| Кадастровый номер: | | 77:06:0012015:1250 | |
| Схема расположения объекта недвижимости (части объекта недвижимости) на земельном участке(ах) | | | |
|  | | | |
| Масштаб 1: | Условные обозначения: | | |
| Государственный регистратор | | ФГИС ЕГРН | |
| полное наименование должности | | подпись | инициалы, фамилия |

М.П.

Выписка из Единого государственного реестра недвижимости об объекте недвижимости
Описание местоположения объекта недвижимости

| Здание | | | | | | |
|-----------------------------------------------------------------------------------------|--------------------|----------------------------------------|--------------------|---------------------------------------------------------------------------------------|----------------------------|----|
| вид объекта недвижимости | | | | | | |
| Лист № | Раздела 5.1 | Всего листов раздела 5.1 : ____ | | Всего разделов: ____ | Всего листов выписки: ____ | |
| 27.07.2022 № 99/2022/483512505 | | | | | | |
| Кадастровый номер: | | | | 77:06:0012015:1250 | | |
| 1. Сведения о координатах характерных точек контура объекта недвижимости | | | | | | |
| Система координат: СК кадастрового округа | | | | | | |
| Зона № | | | | | | |
| Номер точки | Координаты, м | | Радиус, м | Средняя квадратическая погрешность определения координат характерных точек контура, м | Глубина, высота, м | |
| | X | Y | | | H1 | H2 |
| 1 | 2 | 3 | 4 | 5 | 6 | 7 |
| 1 | -13845.43 | 5083.05 | данные отсутствуют | данные отсутствуют | | |
| 2 | -13839.85 | 5079.24 | данные отсутствуют | данные отсутствуют | | |
| 3 | -13836.77 | 5083.75 | данные отсутствуют | данные отсутствуют | | |
| 4 | -13842.35 | 5087.56 | данные отсутствуют | данные отсутствуют | | |
| 1 | -13845.43 | 5083.05 | данные отсутствуют | данные отсутствуют | | |
| 2. Сведения о предельных высоте и глубине конструктивных элементов объекта недвижимости | | | | | | |
| Предельная глубина конструктивных элементов объекта недвижимости, м | | | | данные отсутствуют | | |
| Предельная высота конструктивных элементов объекта недвижимости, м | | | | данные отсутствуют | | |
| Государственный регистратор | | | | | ФГИС ЕГРН | |
| полное наименование должности | | | | подпись | инициалы, фамилия | |

М.П.

Выписка из Единого государственного реестра недвижимости об объекте недвижимости

Описание местоположения объекта недвижимости

| | | | |
|---------------------------------------|--------------------------------------|---------------------------|--------------------------|
| Здание | | | |
| вид объекта недвижимости | | | |
| Лист № __ Раздела 5.1 | Всего листов раздела 5.1 : __ | Всего разделов: __ | Всего листов выписки: __ |
| 27.07.2022 № 99/2022/483512505 | | | |
| Кадастровый номер: | | 77:06:0012015:1250 | |

3. Сведения о характерных точках пересечения контура объекта недвижимости с контуром (контурами) иных зданий, сооружений, объектов незавершенного строительства

Система координат: СК кадастрового округа

Зона №

| Номера характерных точек контура | Координаты, м | | Средняя квадратическая погрешность определения координат характерных точек контура, м | Глубина, высота, м | | Кадастровые номера иных объектов недвижимости, с контурами которых пересекается контур данного объекта недвижимости |
|----------------------------------|---------------|---|---------------------------------------------------------------------------------------|--------------------|----|---------------------------------------------------------------------------------------------------------------------|
| | X | Y | | H1 | H2 | |
| 1 | 2 | 3 | 4 | 5 | 6 | 7 |
| | | | | | | |

| | | |
|-------------------------------|---------|-------------------|
| Государственный регистратор | | ФГИС ЕГРН |
| полное наименование должности | подпись | инициалы, фамилия |

М.П.

Выписка из Единого государственного реестра недвижимости об объекте недвижимости
Перечень помещений, машино-мест, расположенных в здании, сооружении

| Здание | | | | | | |
|---------------------------------------|-------------------------------------------|------------------------------------|----------------------------------------------------------------|---------------------------|--------------------------------|--------------------------|
| вид объекта недвижимости | | | | | | |
| Лист № __ Раздела <u>7</u> | | Всего листов раздела <u>7</u> : __ | | Всего разделов: __ | | Всего листов выписки: __ |
| 27.07.2022 № 99/2022/483512505 | | | | | | |
| Кадастровый номер: | | | | 77:06:0012015:1250 | | |
| № п/п | Кадастровый номер помещения, машино-места | Номер этажа (этажей) | Обозначение (номер) помещения, машино-места на поэтажном плане | Назначение помещения | Вид разрешенного использования | Площадь, м ² |
| 1 | 77:06:0012015:3528 | Этаж № 1 | 2900628/0001 | данные отсутствуют | данные отсутствуют | 21.5 |
| Государственный регистратор | | | | ФГИС ЕГРН | | |
| полное наименование должности | | | | подпись | инициалы, фамилия | |

М.П.

ФГИС ЕГРН

полное наименование органа регистрации прав

Раздел 1

Выписка из Единого государственного реестра недвижимости об объекте недвижимости
Сведения о характеристиках объекта недвижимости

На основании запроса от 27.07.2022 г., поступившего на рассмотрение 27.07.2022 г., сообщаем, что согласно записям Единого государственного реестра недвижимости:

| | | |
|-------------------------------------------------------|-----------------------------------------------------|---------------------|
| Здание | | |
| вид объекта недвижимости | | |
| Лист № ___ Раздела 1 | Всего листов раздела 1 : ___ | Всего разделов: ___ |
| Всего листов выписки: ___ | | |
| 27.07.2022 № 99/2022/483518512 | | |
| Кадастровый номер: | 77:06:0012015:1251 | |
| Номер кадастрового квартала: | 77:06:0012015 | |
| Дата присвоения кадастрового номера: | 26.05.2012 | |
| Ранее присвоенный государственный учетный номер: | Инвентарный номер: 2900629, Условный номер: 2900629 | |
| Адрес: | г Москва, ул Большая Бутовская, вл 11, строен 13 | |
| Площадь, м²: | 28.3 | |
| Назначение: | Нежилое здание | |
| Наименование: | Здание | |
| Количество этажей, в том числе подземных этажей: | 2 | |
| Материал наружных стен: | Кирпичные | |
| Год ввода в эксплуатацию по завершении строительства: | 1965 | |
| Год завершения строительства: | 1965 | |
| Кадастровая стоимость, руб.: | 1222349.73 | |
| Государственный регистратор | | ФГИС ЕГРН |
| полное наименование должности | подпись | инициалы, фамилия |

М.П.

Выписка из Единого государственного реестра недвижимости об объекте недвижимости
Сведения о характеристиках объекта недвижимости

На основании запроса от 27.07.2022 г., поступившего на рассмотрение 27.07.2022 г., сообщаем, что согласно записям Единого государственного реестра недвижимости:

| | | | |
|--------------------------------------------------------------------------------------------------------------------------------------------------------|------------------------------------------------------------------------------------------------------------------------------------------------------------------------------------------------------------------------------------------------------------------------------------------------------------------------------------------------------------------------------------------------------------------------------------------------------------------------------------------------------------------|---------------------------|--------------------------|
| Здание | | | |
| вид объекта недвижимости | | | |
| Лист № __ Раздела 1 | Всего листов раздела 1 : __ | Всего разделов: __ | Всего листов выписки: __ |
| 27.07.2022 № 99/2022/483518512 | | | |
| Кадастровый номер: | | 77:06:0012015:1251 | |
| Кадастровые номера иных объектов недвижимости, в пределах которых расположен объект недвижимости: | 77:06:0012015:7511 | | |
| Кадастровые номера помещений, машино-мест, расположенных в здании или сооружении: | 77:06:0012015:3530, 77:06:0012015:3529, 77:06:0012015:3531 | | |
| Кадастровые номера объектов недвижимости, из которых образован объект недвижимости: | данные отсутствуют | | |
| Кадастровые номера образованных объектов недвижимости: | данные отсутствуют | | |
| Сведения о включении объекта недвижимости в состав предприятия как имущественного комплекса: | | | |
| Сведения о включении объекта недвижимости в состав единого недвижимого комплекса: | | | |
| Кадастровый номер земельного участка, если входящие в состав единого недвижимого комплекса объекты недвижимости расположены на одном земельном участке | данные отсутствуют | | |
| Виды разрешенного использования: | данные отсутствуют | | |
| Сведения о включении объекта недвижимости в реестр объектов культурного наследия: | данные отсутствуют | | |
| Сведения о кадастровом инженере: | данные отсутствуют | | |
| Статус записи об объекте недвижимости: | Сведения об объекте недвижимости имеют статус "актуальные, ранее учтенные" | | |
| Особые отметки: | Сведения о назначении, количестве этажей, в том числе подземных этажей имеют статус «Актуальные незасвидетельствованные». Право (ограничение права, обременение объекта недвижимости) зарегистрировано на данный объект недвижимости с назначением отсутствует, количеством этажей, в том числе подземных этажей отсутствует. Сведения необходимые для заполнения раздела 6 отсутствуют. Сведения необходимые для заполнения раздела 6.1 отсутствуют. Сведения необходимые для заполнения раздела 8 отсутствуют. | | |
| Получатель выписки: | Казанкова Елена Владимировна | | |
| Государственный регистратор | | | ФГИС ЕГРН |
| полное наименование должности | | подпись | инициалы, фамилия |

М.П.

Выписка из Единого государственного реестра недвижимости об объекте недвижимости
Сведения о зарегистрированных правах

| | | |
|------------------------------------------------------|------------------------------------------------------------------------------------------|----------------------------------------------------------------------------------------------------------------------------------------------------------------|
| Здание | | |
| вид объекта недвижимости | | |
| Лист № ____ Раздела <u>2</u> | Всего листов раздела <u>2</u> : ____ | Всего разделов: ____ |
| 27.07.2022 № 99/2022/483518512 | | |
| Кадастровый номер: | | 77:06:0012015:1251 |
| 1. | Правообладатель (правообладатели): | 1.1. Закрытое акционерное общество "Уют кемпинг Бутово", ИНН: 7737101719 |
| 2. | Вид, номер и дата государственной регистрации права: | 2.1. Собственность, № 77-77-12/006/2013-353 от 30.08.2013 |
| Ограничение прав и обременение объекта недвижимости: | | |
| 3.1.1. | вид: | Запрещение регистрации |
| | дата государственной регистрации: | 16.04.2019 |
| | номер государственной регистрации: | 77:06:0012015:1251-77/005/2019-1 |
| | срок, на который установлено ограничение прав и обременение объекта недвижимости: | |
| | лицо, в пользу которого установлено ограничение прав и обременение объекта недвижимости: | |
| | основание государственной регистрации: | |
| 3.1.2. | вид: | Запрещение регистрации |
| | дата государственной регистрации: | 13.08.2020 |
| | номер государственной регистрации: | 77:06:0012015:1251-77/055/2020-1 |
| | срок, на который установлено ограничение прав и обременение объекта недвижимости: | |
| | лицо, в пользу которого установлено ограничение прав и обременение объекта недвижимости: | не определено |
| | основание государственной регистрации: | 'Постановление о запрете на совершение действий по регистрации' №772302612/7732 от 04.08.2020, Зюзинский ОСП, Зюзинский Отдел судебных приставов города Москвы |
| Государственный регистратор | | ФГИС ЕГРН |
| полное наименование должности | | подпись |
| | | инициалы, фамилия |

М.П.


| | | |
|-------------------------------------|------------------------------------------------------------------------------------------|--------------------------------------------------------------------------------------------------------------------------------------------------------------------------------------------------------------------------------------------------------------------------------------|
| Здание | | |
| вид объекта недвижимости | | |
| Лист № <u> </u> Раздела <u>2</u> | Всего листов раздела <u>2</u> : <u> </u> | Всего разделов: <u> </u> |
| 27.07.2022 № 99/2022/483518512 | | |
| Кадастровый номер: | | 77:06:0012015:1251 |
| 3.1.3. | вид: | Запрещение регистрации |
| | дата государственной регистрации: | 10.12.2020 |
| | номер государственной регистрации: | 77:06:0012015:1251-77/055/2020-2 |
| | срок, на который установлено ограничение прав и обременение объекта недвижимости: | |
| | лицо, в пользу которого установлено ограничение прав и обременение объекта недвижимости: | не определено |
| | основание государственной регистрации: | 'Выписка № 5185118550 из постановления № 141946085/7739 (ИП № 6042/20/77039-ИП от 2020-01-27, возбужденный на основании ИЛ: ФС № ФС 033132321 от 2019-08-14, выдавший орган: Арбитражный суд города Москвы)' №141946085/7739 от 07.12.2020, МОСП по ОИПНХ ГУФССП России по г. Москве |
| 3.1.4. | вид: | Запрещение регистрации |
| | дата государственной регистрации: | 13.05.2020 |
| | номер государственной регистрации: | 77:06:0012015:1251-77/003/2020-2 |
| | срок, на который установлено ограничение прав и обременение объекта недвижимости: | |
| | лицо, в пользу которого установлено ограничение прав и обременение объекта недвижимости: | |
| | основание государственной регистрации: | |
| 3.1.5. | вид: | Запрещение регистрации |
| | дата государственной регистрации: | 14.02.2022 |
| | номер государственной регистрации: | 77:06:0012015:1251-77/055/2022-6 |
| | срок, на который установлено ограничение прав и обременение объекта недвижимости: | |
| | лицо, в пользу которого установлено ограничение прав и обременение объекта недвижимости: | Не определено |
| | основание государственной регистрации: | 'Выписка № 5955830685 из постановления № 155431354/7739 (ИП № 6042/20/77039-ИП от 2020-01-27, возбужденный на основании ИД: № ФС 033132321 от 2019-08-14, выдавший орган: Арбитражный суд города Москвы)' №155431354/7739 от 07.02.2022, МОСП по ОИПНХ ГУФССП России по г. Москве |
| Государственный регистратор | | ФГИС ЕГРН |
| полное наименование должности | | подпись |
| | | инициалы, фамилия |

М.П.

| | | | |
|---------------------------------------|----------------------------------------------------------------------------------------------------------------------------------------------------------------------------------------------------------------------------------------------------------------|-----------------------------------------------------------------------------------------------------------------------------------------------------------------------------------------------------------------------------------------------------------------------------------|----------------------------|
| Здание | | | |
| вид объекта недвижимости | | | |
| Лист № ____ Раздела 2 | Всего листов раздела 2 : ____ | Всего разделов: ____ | Всего листов выписки: ____ |
| 27.07.2022 № 99/2022/483518512 | | | |
| Кадастровый номер: | | 77:06:0012015:1251 | |
| 3.1.6. | вид: | Запрещение регистрации | |
| | дата государственной регистрации: | 08.02.2021 | |
| | номер государственной регистрации: | 77:06:0012015:1251-77/055/2021-4 | |
| | срок, на который установлено ограничение прав и обременение объекта недвижимости: | | |
| | лицо, в пользу которого установлено ограничение прав и обременение объекта недвижимости: | не определено | |
| | основание государственной регистрации: | 'Выписка №5316120675 из постановления №789123681/7732 (ИП № 53059/20/77032-ИП Дата возбуждения ИП 2020-06-09, возбужденный на основании ИД: фс 033132322 Дата ИД 2019-08-14, выдавший орган: Арбитражный суд города Москвы)' №789123681/7732 от 03.02.2021, Зюзинский ОСП | |
| 3.1.7. | вид: | Запрещение регистрации | |
| | дата государственной регистрации: | 01.02.2022 | |
| | номер государственной регистрации: | 77:06:0012015:1251-77/055/2022-5 | |
| | срок, на который установлено ограничение прав и обременение объекта недвижимости: | | |
| | лицо, в пользу которого установлено ограничение прав и обременение объекта недвижимости: | Не определено | |
| | основание государственной регистрации: | 'Выписка № 5938069659 из постановления № 154997398/7739 (ИП № 3260/22/77039-ИП от 2022-01-20, возбужденный на основании ИД: № ФС 037924976 от 2021-09-24, выдавший орган: Арбитражный суд города Москвы)' №154997398/7739 от 31.01.2022, МОСП по ОИПНХ ГУФССП России по г. Москве | |
| 5. | Заявленные в судебном порядке права требования: | данные отсутствуют | |
| 6. | Сведения о возражении в отношении зарегистрированного права: | данные отсутствуют | |
| 7. | Сведения о наличии решения об изъятии объекта недвижимости для государственных и муниципальных нужд: | данные отсутствуют | |
| 8. | Сведения о невозможности государственной регистрации без личного участия правообладателя или его законного представителя: | | |
| 9. | Правопритязания и сведения о наличии поступивших, но не рассмотренных заявлений о проведении государственной регистрации права (перехода, прекращения права), ограничения права или обременения объекта недвижимости, сделки в отношении объекта недвижимости: | данные отсутствуют | |
| 10. | Сведения об осуществлении государственной регистрации сделки, права, ограничения права без необходимого в силу закона согласия третьего лица, органа: | данные отсутствуют | |
| Государственный регистратор | | | ФГИС ЕГРН |
| полное наименование должности | | подпись | инициалы, фамилия |

М.П.

Выписка из Единого государственного реестра недвижимости об объекте недвижимости
Описание местоположения объекта недвижимости

| | | | |
|-----------------------------------------------------------------------------------------------|--------------------------------------|---------------------------|----------------------------|
| Здание | | | |
| вид объекта недвижимости | | | |
| Лист № ____ Раздела <u>5</u> | Всего листов раздела <u>5</u> : ____ | Всего разделов: ____ | Всего листов выписки: ____ |
| 27.07.2022 № 99/2022/483518512 | | | |
| Кадастровый номер: | | 77:06:0012015:1251 | |
| Схема расположения объекта недвижимости (части объекта недвижимости) на земельном участке(ах) | | | |
|  | | | |
| Масштаб 1: | Условные обозначения: | | |
| Государственный регистратор | | ФГИС ЕГРН | |
| полное наименование должности | | подпись | инициалы, фамилия |

М.П.

Выписка из Единого государственного реестра недвижимости об объекте недвижимости
Описание местоположения объекта недвижимости

| Здание | | | | | | |
|-----------------------------------------------------------------------------------------|--------------------|----------------------------------------|---------------------------|---------------------------------------------------------------------------------------|--------------------|----|
| вид объекта недвижимости | | | | | | |
| Лист № | Раздела 5.1 | Всего листов раздела 5.1 : ____ | Всего разделов: ____ | Всего листов выписки: ____ | | |
| 27.07.2022 № 99/2022/483518512 | | | | | | |
| Кадастровый номер: | | | 77:06:0012015:1251 | | | |
| 1. Сведения о координатах характерных точек контура объекта недвижимости | | | | | | |
| Система координат: СК кадастрового округа | | | | | | |
| Зона № | | | | | | |
| Номер точки | Координаты, м | | Радиус, м | Средняя квадратическая погрешность определения координат характерных точек контура, м | Глубина, высота, м | |
| | X | Y | | | H1 | H2 |
| 1 | 2 | 3 | 4 | 5 | 6 | 7 |
| 1 | -13823.65 | 5063.37 | данные отсутствуют | данные отсутствуют | | |
| 2 | -13828.67 | 5066.23 | данные отсутствуют | данные отсутствуют | | |
| 3 | -13826.54 | 5069.94 | данные отсутствуют | данные отсутствуют | | |
| 4 | -13821.53 | 5067.08 | данные отсутствуют | данные отсутствуют | | |
| 1 | -13823.65 | 5063.37 | данные отсутствуют | данные отсутствуют | | |
| 2. Сведения о предельных высоте и глубине конструктивных элементов объекта недвижимости | | | | | | |
| Предельная глубина конструктивных элементов объекта недвижимости, м | | | | данные отсутствуют | | |
| Предельная высота конструктивных элементов объекта недвижимости, м | | | | данные отсутствуют | | |
| Государственный регистратор | | | | ФГИС ЕГРН | | |
| полное наименование должности | | | подпись | инициалы, фамилия | | |

М.П.

Выписка из Единого государственного реестра недвижимости об объекте недвижимости

Описание местоположения объекта недвижимости

| | | | |
|---------------------------------------|--------------------------------------|---------------------------|--------------------------|
| Здание | | | |
| вид объекта недвижимости | | | |
| Лист № __ Раздела 5.1 | Всего листов раздела 5.1 : __ | Всего разделов: __ | Всего листов выписки: __ |
| 27.07.2022 № 99/2022/483518512 | | | |
| Кадастровый номер: | | 77:06:0012015:1251 | |

3. Сведения о характерных точках пересечения контура объекта недвижимости с контуром (контурами) иных зданий, сооружений, объектов незавершенного строительства

Система координат: СК кадастрового округа

Зона №

| Номера характерных точек контура | Координаты, м | | Средняя квадратическая погрешность определения координат характерных точек контура, м | Глубина, высота, м | | Кадастровые номера иных объектов недвижимости, с контурами которых пересекается контур данного объекта недвижимости |
|----------------------------------|---------------|---|---------------------------------------------------------------------------------------|--------------------|----|---------------------------------------------------------------------------------------------------------------------|
| | X | Y | | H1 | H2 | |
| 1 | 2 | 3 | 4 | 5 | 6 | 7 |
| | | | | | | |

| | | |
|-------------------------------|---------|-------------------|
| Государственный регистратор | | ФГИС ЕГРН |
| полное наименование должности | подпись | инициалы, фамилия |

М.П.

Выписка из Единого государственного реестра недвижимости об объекте недвижимости
Перечень помещений, машино-мест, расположенных в здании, сооружении

| Здание | | | | | | |
|---------------------------------------|-------------------------------------------|------------------------------------|----------------------------------------------------------------|---------------------------|--------------------------------|--------------------------|
| вид объекта недвижимости | | | | | | |
| Лист № __ Раздела <u>7</u> | | Всего листов раздела <u>7</u> : __ | | Всего разделов: __ | | Всего листов выписки: __ |
| 27.07.2022 № 99/2022/483518512 | | | | | | |
| Кадастровый номер: | | | | 77:06:0012015:1251 | | |
| № п/п | Кадастровый номер помещения, машино-места | Номер этажа (этажей) | Обозначение (номер) помещения, машино-места на поэтажном плане | Назначение помещения | Вид разрешенного использования | Площадь, м ² |
| 1 | 77:06:0012015:3530 | Этаж № 1 | 2900629/0002 | данные отсутствуют | данные отсутствуют | 6.6 |
| 2 | 77:06:0012015:3529 | Этаж № 1 | 2900629/0001 | данные отсутствуют | данные отсутствуют | 7.2 |
| 3 | 77:06:0012015:3531 | Этаж № 2 | 2900629/0003 | данные отсутствуют | данные отсутствуют | 14.5 |
| Государственный регистратор | | | | ФГИС ЕГРН | | |
| полное наименование должности | | | | подпись | | инициалы, фамилия |

М.П.

ФГИС ЕГРН

полное наименование органа регистрации прав

Раздел 1

Выписка из Единого государственного реестра недвижимости об объекте недвижимости
Сведения о характеристиках объекта недвижимости

На основании запроса от 27.07.2022 г., поступившего на рассмотрение 27.07.2022 г., сообщаем, что согласно записям Единого государственного реестра недвижимости:

| | | |
|-------------------------------------------------------|-----------------------------------------------------------------------------|---------------------------|
| Здание | | |
| вид объекта недвижимости | | |
| Лист № ___ Раздела 1 | Всего листов раздела 1 : ___ | Всего разделов: ___ |
| Всего листов выписки: ___ | | |
| 27.07.2022 № 99/2022/483523909 | | |
| Кадастровый номер: | | 77:06:0012015:1252 |
| Номер кадастрового квартала: | 77:06:0012015 | |
| Дата присвоения кадастрового номера: | 26.05.2012 | |
| Ранее присвоенный государственный учетный номер: | Инвентарный номер: 3803/12, Условный номер: 261477, Условный номер: 2900630 | |
| Адрес: | г Москва, ул Большая Бутовская, вл 11, строен 1 | |
| Площадь, м²: | 85.2 | |
| Назначение: | Нежилое здание | |
| Наименование: | нежилое здание | |
| Количество этажей, в том числе подземных этажей: | 1 | |
| Материал наружных стен: | Деревянные | |
| Год ввода в эксплуатацию по завершении строительства: | 1987 | |
| Год завершения строительства: | 1987 | |
| Кадастровая стоимость, руб.: | 7040523.3 | |
| Государственный регистратор | | ФГИС ЕГРН |
| полное наименование должности | | подпись |
| | | инициалы, фамилия |

М.П.

Выписка из Единого государственного реестра недвижимости об объекте недвижимости
Сведения о характеристиках объекта недвижимости

На основании запроса от 27.07.2022 г., поступившего на рассмотрение 27.07.2022 г., сообщаем, что согласно записям Единого государственного реестра недвижимости:

| | | | |
|--------------------------------------------------------------------------------------------------------------------------------------------------------|------------------------------------------------------------------------------------------------------------------------------------------------------------------------------------------------------------------------------------------------------------------------------------------------------------------------------------------------------------------------------------------------------------------------------------------------------------------------------------------------------------------|---------------------------|--------------------------|
| Здание | | | |
| вид объекта недвижимости | | | |
| Лист № __ Раздела 1 | Всего листов раздела 1 : __ | Всего разделов: __ | Всего листов выписки: __ |
| 27.07.2022 № 99/2022/483523909 | | | |
| Кадастровый номер: | | 77:06:0012015:1252 | |
| Кадастровые номера иных объектов недвижимости, в пределах которых расположен объект недвижимости: | 77:06:0012015:7511, 77:06:0012015:7551 | | |
| Кадастровые номера помещений, машино-мест, расположенных в здании или сооружении: | 77:06:0012015:3532 | | |
| Кадастровые номера объектов недвижимости, из которых образован объект недвижимости: | данные отсутствуют | | |
| Кадастровые номера образованных объектов недвижимости: | данные отсутствуют | | |
| Сведения о включении объекта недвижимости в состав предприятия как имущественного комплекса: | | | |
| Сведения о включении объекта недвижимости в состав единого недвижимого комплекса: | | | |
| Кадастровый номер земельного участка, если входящие в состав единого недвижимого комплекса объекты недвижимости расположены на одном земельном участке | данные отсутствуют | | |
| Виды разрешенного использования: | данные отсутствуют | | |
| Сведения о включении объекта недвижимости в реестр объектов культурного наследия: | данные отсутствуют | | |
| Сведения о кадастровом инженерере: | данные отсутствуют | | |
| Статус записи об объекте недвижимости: | Сведения об объекте недвижимости имеют статус "актуальные, ранее учтенные" | | |
| Особые отметки: | Сведения о назначении, количестве этажей, в том числе подземных этажей имеют статус «Актуальные незасвидетельствованные». Право (ограничение права, обременение объекта недвижимости) зарегистрировано на данный объект недвижимости с назначением отсутствует, количеством этажей, в том числе подземных этажей отсутствует. Сведения необходимые для заполнения раздела 6 отсутствуют. Сведения необходимые для заполнения раздела 6.1 отсутствуют. Сведения необходимые для заполнения раздела 8 отсутствуют. | | |
| Получатель выписки: | Казанкова Елена Владимировна | | |
| Государственный регистратор | | | ФГИС ЕГРН |
| полное наименование должности | | подпись | инициалы, фамилия |

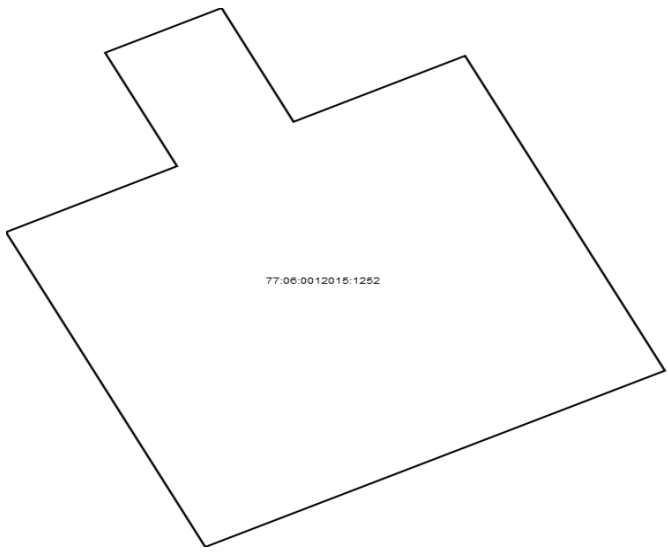
М.П.

Выписка из Единого государственного реестра недвижимости об объекте недвижимости
Сведения о зарегистрированных правах

| | | |
|---------------------------------------|----------------------------------------------------------------------------------------------------------------------------------------------------------------------------------------------------------------------------------------------------------------|------------------------------------------------------------------------------|
| Здание | | |
| вид объекта недвижимости | | |
| Лист № ____ Раздела <u>2</u> | Всего листов раздела <u>2</u> : ____ | Всего разделов: ____ |
| Всего листов выписки: ____ | | |
| 27.07.2022 № 99/2022/483523909 | | |
| Кадастровый номер: | | 77:06:0012015:1252 |
| 1. | Правообладатель (правообладатели): | 1.1. Общество с ограниченной ответственностью "РУНО-ИНВЕСТ", ИНН: 2631054202 |
| 2. | Вид, номер и дата государственной регистрации права: | 2.1. Собственность, № 77:06:0012015:1252-77/006/2018-2 от 03.08.2018 |
| 3. | Ограничение прав и обременение объекта недвижимости: | не зарегистрировано |
| 5. | Заявленные в судебном порядке права требования: | данные отсутствуют |
| 6. | Сведения о возражении в отношении зарегистрированного права: | данные отсутствуют |
| 7. | Сведения о наличии решения об изъятии объекта недвижимости для государственных и муниципальных нужд: | данные отсутствуют |
| 8. | Сведения о невозможности государственной регистрации без личного участия правообладателя или его законного представителя: | |
| 9. | Правопритязания и сведения о наличии поступивших, но не рассмотренных заявлений о проведении государственной регистрации права (перехода, прекращения права), ограничения права или обременения объекта недвижимости, сделки в отношении объекта недвижимости: | данные отсутствуют |
| 10. | Сведения об осуществлении государственной регистрации сделки, права, ограничения права без необходимого в силу закона согласия третьего лица, органа: | данные отсутствуют |
| Государственный регистратор | | ФГИС ЕГРН |
| полное наименование должности | | подпись |
| | | инициалы, фамилия |

М.П.

Выписка из Единого государственного реестра недвижимости об объекте недвижимости
Описание местоположения объекта недвижимости

| | | | |
|-----------------------------------------------------------------------------------------------|------------------------------------|---------------------------|--------------------------|
| Здание | | | |
| вид объекта недвижимости | | | |
| Лист № __ Раздела <u>5</u> | Всего листов раздела <u>5</u> : __ | Всего разделов: __ | Всего листов выписки: __ |
| 27.07.2022 № 99/2022/483523909 | | | |
| Кадастровый номер: | | 77:06:0012015:1252 | |
| Схема расположения объекта недвижимости (части объекта недвижимости) на земельном участке(ах) | | | |
|  | | | |
| Масштаб 1: | Условные обозначения: | | |
| Государственный регистратор | | ФГИС ЕГРН | |
| полное наименование должности | | подпись | инициалы, фамилия |

М.П.

Выписка из Единого государственного реестра недвижимости об объекте недвижимости
Описание местоположения объекта недвижимости

| Здание | | | | | | |
|-----------------------------------------------------------------------------------------|--------------------|----------------------------------------|--------------------|---------------------------------------------------------------------------------------|----------------------------|----|
| вид объекта недвижимости | | | | | | |
| Лист № | Раздела 5.1 | Всего листов раздела 5.1 : ____ | | Всего разделов: ____ | Всего листов выписки: ____ | |
| 27.07.2022 № 99/2022/483523909 | | | | | | |
| Кадастровый номер: | | | | 77:06:0012015:1252 | | |
| 1. Сведения о координатах характерных точек контура объекта недвижимости | | | | | | |
| Система координат: СК кадастрового округа | | | | | | |
| Зона № | | | | | | |
| Номер точки | Координаты, м | | Радиус, м | Средняя квадратическая погрешность определения координат характерных точек контура, м | Глубина, высота, м | |
| | X | Y | | | H1 | H2 |
| 1 | 2 | 3 | 4 | 5 | 6 | 7 |
| 1 | -13764.12 | 5004.66 | данные отсутствуют | данные отсутствуют | | |
| 2 | -13759.55 | 5013.93 | данные отсутствуют | данные отсутствуют | | |
| 3 | -13751.39 | 5009.9 | данные отсутствуют | данные отсутствуют | | |
| 4 | -13753.1 | 5006.44 | данные отсутствуют | данные отсутствуют | | |
| 5 | -13750.15 | 5004.99 | данные отсутствуют | данные отсутствуют | | |
| 6 | -13751.31 | 5002.64 | данные отсутствуют | данные отсутствуют | | |
| 7 | -13754.25 | 5004.09 | данные отсутствуют | данные отсутствуют | | |
| 8 | -13755.96 | 5000.64 | данные отсутствуют | данные отсутствуют | | |
| 1 | -13764.12 | 5004.66 | данные отсутствуют | данные отсутствуют | | |
| 2. Сведения о предельных высоте и глубине конструктивных элементов объекта недвижимости | | | | | | |
| Предельная глубина конструктивных элементов объекта недвижимости, м | | | | данные отсутствуют | | |
| Предельная высота конструктивных элементов объекта недвижимости, м | | | | данные отсутствуют | | |
| Государственный регистратор | | | | | ФГИС ЕГРН | |
| полное наименование должности | | | | подпись | инициалы, фамилия | |

М.П.

Выписка из Единого государственного реестра недвижимости об объекте недвижимости

Описание местоположения объекта недвижимости

| | | | |
|---------------------------------------|--------------------------------------|---------------------------|--------------------------|
| Здание | | | |
| вид объекта недвижимости | | | |
| Лист № __ Раздела 5.1 | Всего листов раздела 5.1 : __ | Всего разделов: __ | Всего листов выписки: __ |
| 27.07.2022 № 99/2022/483523909 | | | |
| Кадастровый номер: | | 77:06:0012015:1252 | |

3. Сведения о характерных точках пересечения контура объекта недвижимости с контуром (контурами) иных зданий, сооружений, объектов незавершенного строительства

Система координат: СК кадастрового округа

Зона №

| Номера характерных точек контура | Координаты, м | | Средняя квадратическая погрешность определения координат характерных точек контура, м | Глубина, высота, м | | Кадастровые номера иных объектов недвижимости, с контурами которых пересекается контур данного объекта недвижимости |
|----------------------------------|---------------|---|---------------------------------------------------------------------------------------|--------------------|----|---------------------------------------------------------------------------------------------------------------------|
| | X | Y | | H1 | H2 | |
| 1 | 2 | 3 | 4 | 5 | 6 | 7 |
| | | | | | | |

| | | |
|-------------------------------|---------|-------------------|
| Государственный регистратор | | ФГИС ЕГРН |
| полное наименование должности | подпись | инициалы, фамилия |

М.П.

Выписка из Единого государственного реестра недвижимости об объекте недвижимости
Перечень помещений, машино-мест, расположенных в здании, сооружении

| Здание | | | | | | |
|---------------------------------------|-------------------------------------------|------------------------------------|----------------------------------------------------------------|---------------------------|--------------------------------|--------------------------|
| вид объекта недвижимости | | | | | | |
| Лист № __ Раздела <u>7</u> | | Всего листов раздела <u>7</u> : __ | | Всего разделов: __ | | Всего листов выписки: __ |
| 27.07.2022 № 99/2022/483523909 | | | | | | |
| Кадастровый номер: | | | | 77:06:0012015:1252 | | |
| № п/п | Кадастровый номер помещения, машино-места | Номер этажа (этажей) | Обозначение (номер) помещения, машино-места на поэтажном плане | Назначение помещения | Вид разрешенного использования | Площадь, м ² |
| 1 | 77:06:0012015:3532 | Этаж № 1 | 2900630/0001 | данные отсутствуют | данные отсутствуют | 85.2 |
| Государственный регистратор | | | | ФГИС ЕГРН | | |
| полное наименование должности | | | | подпись | инициалы, фамилия | |

М.П.

ФГИС ЕГРН

полное наименование органа регистрации прав

Раздел 1

Выписка из Единого государственного реестра недвижимости об объекте недвижимости
Сведения о характеристиках объекта недвижимости

На основании запроса от 27.07.2022 г., поступившего на рассмотрение 27.07.2022 г., сообщаем, что согласно записям Единого государственного реестра недвижимости:

| | | |
|-------------------------------------------------------|--------------------------------------------------------------------------------------------|---------------------------|
| Здание | | |
| вид объекта недвижимости | | |
| Лист № ___ Раздела 1 | Всего листов раздела 1 : ___ | Всего разделов: ___ |
| Всего листов выписки: ___ | | |
| 27.07.2022 № 99/2022/483517025 | | |
| Кадастровый номер: | | 77:06:0012015:1253 |
| Номер кадастрового квартала: | 77:06:0012015 | |
| Дата присвоения кадастрового номера: | 26.05.2012 | |
| Ранее присвоенный государственный учетный номер: | Инвентарный номер: 2900631, Условный номер: 2900631, Условный номер: 77-77-12/006/2013-321 | |
| Адрес: | г Москва, Улица Большая Бутовская, вл 11, строен 2 | |
| Площадь, м²: | 19.4 | |
| Назначение: | Нежилое здание | |
| Наименование: | Здание | |
| Количество этажей, в том числе подземных этажей: | 1 | |
| Материал наружных стен: | Деревянные | |
| Год ввода в эксплуатацию по завершении строительства: | 1987 | |
| Год завершения строительства: | 1987 | |
| Кадастровая стоимость, руб.: | 525473.83 | |
| Государственный регистратор | | ФГИС ЕГРН |
| полное наименование должности | | подпись |
| | | инициалы, фамилия |

М.П.

Выписка из Единого государственного реестра недвижимости об объекте недвижимости
Сведения о характеристиках объекта недвижимости

На основании запроса от 27.07.2022 г., поступившего на рассмотрение 27.07.2022 г., сообщаем, что согласно записям Единого государственного реестра недвижимости:

| | | | |
|--------------------------------------------------------------------------------------------------------------------------------------------------------|------------------------------------------------------------------------------------------------------------------------------------------------------------------------------------------------------------------------------------------------------------------------------------------------------------------------------------------------------------------------------------------------------------------------------------------------------------------------------------------------------------------|----------------------------|----------------------------------|
| Здание | | | |
| вид объекта недвижимости | | | |
| Лист № <u> </u> Раздела <u>1</u> | Всего листов раздела <u>1</u> : <u> </u> | Всего разделов: <u> </u> | Всего листов выписки: <u> </u> |
| 27.07.2022 № 99/2022/483517025 | | | |
| Кадастровый номер: | | 77:06:0012015:1253 | |
| Кадастровые номера иных объектов недвижимости, в пределах которых расположен объект недвижимости: | 77:06:0012015:7511 | | |
| Кадастровые номера помещений, машино-мест, расположенных в здании или сооружении: | 77:06:0012015:3533 | | |
| Кадастровые номера объектов недвижимости, из которых образован объект недвижимости: | данные отсутствуют | | |
| Кадастровые номера образованных объектов недвижимости: | данные отсутствуют | | |
| Сведения о включении объекта недвижимости в состав предприятия как имущественного комплекса: | | | |
| Сведения о включении объекта недвижимости в состав единого недвижимого комплекса: | | | |
| Кадастровый номер земельного участка, если входящие в состав единого недвижимого комплекса объекты недвижимости расположены на одном земельном участке | данные отсутствуют | | |
| Виды разрешенного использования: | данные отсутствуют | | |
| Сведения о включении объекта недвижимости в реестр объектов культурного наследия: | данные отсутствуют | | |
| Сведения о кадастровом инженере: | данные отсутствуют | | |
| Статус записи об объекте недвижимости: | Сведения об объекте недвижимости имеют статус "актуальные, ранее учтенные" | | |
| Особые отметки: | Сведения о назначении, количестве этажей, в том числе подземных этажей имеют статус «Актуальные незасвидетельствованные». Право (ограничение права, обременение объекта недвижимости) зарегистрировано на данный объект недвижимости с назначением отсутствует, количеством этажей, в том числе подземных этажей отсутствует. Сведения необходимые для заполнения раздела 6 отсутствуют. Сведения необходимые для заполнения раздела 6.1 отсутствуют. Сведения необходимые для заполнения раздела 8 отсутствуют. | | |
| Получатель выписки: | Казанкова Елена Владимировна | | |
| Государственный регистратор | | | ФГИС ЕГРН |
| полное наименование должности | | подпись | инициалы, фамилия |

М.П.

Выписка из Единого государственного реестра недвижимости об объекте недвижимости
Сведения о зарегистрированных правах

| | | |
|---------------------------------------------------------|------------------------------------------------------------------------------------------|----------------------------------------------------------------------------------------------------------------------------------------------------------------------------------------------------------------------------------------------------------------------------------|
| Здание | | |
| вид объекта недвижимости | | |
| Лист № ____ Раздела <u>2</u> | Всего листов раздела <u>2</u> : ____ | Всего разделов: ____ |
| 27.07.2022 № 99/2022/483517025 | | |
| Кадастровый номер: | | 77:06:0012015:1253 |
| 1. Правообладатель (правообладатели): | 1.1. | Закрытое акционерное общество "Уют кемпинг Бутово", ИНН: 7737101719 |
| 2. Вид, номер и дата государственной регистрации права: | 2.1. | Собственность, № 77-77-12/006/2013-321 от 30.08.2013 |
| Ограничение прав и обременение объекта недвижимости: | | |
| 3.1.1. | вид: | Запрещение регистрации |
| | дата государственной регистрации: | 13.05.2020 |
| | номер государственной регистрации: | 77:06:0012015:1253-77/003/2020-2 |
| | срок, на который установлено ограничение прав и обременение объекта недвижимости: | |
| | лицо, в пользу которого установлено ограничение прав и обременение объекта недвижимости: | |
| | основание государственной регистрации: | |
| 3.1.2. | вид: | Запрещение регистрации |
| | дата государственной регистрации: | 14.02.2022 |
| | номер государственной регистрации: | 77:06:0012015:1253-77/055/2022-6 |
| | срок, на который установлено ограничение прав и обременение объекта недвижимости: | |
| | лицо, в пользу которого установлено ограничение прав и обременение объекта недвижимости: | Не определено |
| | основание государственной регистрации: | "Выписка № 5955830685 из постановления № 155431354/7739 (ИП № 6042/20/77039-ИП от 2020-01-27, возбужденный на основании ИД: № ФС 033132321 от 2019-08-14, выдавший орган: Арбитражный суд города Москвы) №155431354/7739 от 07.02.2022, МОСП по ОИПНХ ГУФССП России по г. Москве |
| Государственный регистратор | | ФГИС ЕГРН |
| полное наименование должности | | инициалы, фамилия |
| | | подпись |

М.П.

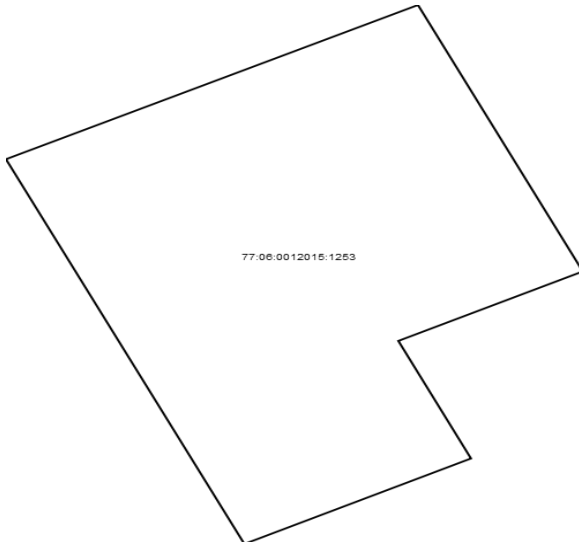
| | | |
|--------------------------------|------------------------------------------------------------------------------------------|--------------------------------------------------------------------------------------------------------------------------------------------------------------------------------------------------------------------------------------------------------------------------------------|
| Здание | | |
| вид объекта недвижимости | | |
| Лист № ____ Раздела 2 | Всего листов раздела 2 : ____ | Всего разделов: ____ |
| 27.07.2022 № 99/2022/483517025 | | |
| Кадастровый номер: | | 77:06:0012015:1253 |
| 3.1.3. | вид: | Запрещение регистрации |
| | дата государственной регистрации: | 13.08.2020 |
| | номер государственной регистрации: | 77:06:0012015:1253-77/055/2020-1 |
| | срок, на который установлено ограничение прав и обременение объекта недвижимости: | |
| | лицо, в пользу которого установлено ограничение прав и обременение объекта недвижимости: | не определено |
| | основание государственной регистрации: | Постановление о запрете на совершение действий по регистрации' №772302612/7732 от 04.08.2020, Зюзинский ОСП, Зюзинский Отдел судебных приставов города Москвы |
| 3.1.4. | вид: | Запрещение регистрации |
| | дата государственной регистрации: | 08.02.2021 |
| | номер государственной регистрации: | 77:06:0012015:1253-77/055/2021-4 |
| | срок, на который установлено ограничение прав и обременение объекта недвижимости: | |
| | лицо, в пользу которого установлено ограничение прав и обременение объекта недвижимости: | не определено |
| | основание государственной регистрации: | 'Выписка №5316120675 из постановления №789123681/7732 (ИП № 53059/20/77032-ИП Дата возбуждения ИП 2020-06-09, возбужденный на основании ИД: фс 033132322 Дата ИД 2019-08-14, выдавший орган: Арбитражный суд города Москвы)' №789123681/7732 от 03.02.2021, Зюзинский ОСП |
| 3.1.5. | вид: | Запрещение регистрации |
| | дата государственной регистрации: | 10.12.2020 |
| | номер государственной регистрации: | 77:06:0012015:1253-77/055/2020-2 |
| | срок, на который установлено ограничение прав и обременение объекта недвижимости: | |
| | лицо, в пользу которого установлено ограничение прав и обременение объекта недвижимости: | не определено |
| | основание государственной регистрации: | 'Выписка № 5185118550 из постановления № 141946085/7739 (ИП № 6042/20/77039-ИП от 2020-01-27, возбужденный на основании ИЛ: ФС № ФС 033132321 от 2019-08-14, выдавший орган: Арбитражный суд города Москвы)' №141946085/7739 от 07.12.2020, МОСП по ОИПНХ ГУФССП России по г. Москве |
| Государственный регистратор | | ФГИС ЕГРН |
| полное наименование должности | | инициалы, фамилия |

М.П.

| | | | | |
|------------------------------------------------------------------------------------------|----------------------------------------------------------------------------------------------------------------------------------------------------------------------------------------------------------------------------------------------------------------|-----------------------------------------------------------------------------------------------------------------------------------------------------------------------------------------------------------------------------------------------------------------------------------|----------------------------------|--|
| Здание | | | | |
| вид объекта недвижимости | | | | |
| Лист № ____ Раздела <u>2</u> | Всего листов раздела <u>2</u> : ____ | Всего разделов: ____ | Всего листов выписки: ____ | |
| 27.07.2022 № 99/2022/483517025 | | | | |
| Кадастровый номер: | | 77:06:0012015:1253 | | |
| 3.1.6. | вид: | Запрещение регистрации | | |
| | дата государственной регистрации: | 01.02.2022 | | |
| | номер государственной регистрации: | 77:06:0012015:1253-77/055/2022-5 | | |
| | срок, на который установлено ограничение прав и обременение объекта недвижимости: | | | |
| | лицо, в пользу которого установлено ограничение прав и обременение объекта недвижимости: | Не определено | | |
| | основание государственной регистрации: | 'Выписка № 5938069659 из постановления № 154997398/7739 (ИП № 3260/22/77039-ИП от 2022-01-20, возбужденный на основании ИД: № ФС 037924976 от 2021-09-24, выдавший орган: Арбитражный суд города Москвы)' №154997398/7739 от 31.01.2022, МОСП по ОИПНХ ГУФССП России по г. Москве | | |
| | 3.1.7. | вид: | Запрещение регистрации | |
| | | дата государственной регистрации: | 16.04.2019 | |
| | | номер государственной регистрации: | 77:06:0012015:1253-77/005/2019-1 | |
| | | срок, на который установлено ограничение прав и обременение объекта недвижимости: | | |
| лицо, в пользу которого установлено ограничение прав и обременение объекта недвижимости: | | | | |
| основание государственной регистрации: | | | | |
| 5. | Заявленные в судебном порядке права требования: | данные отсутствуют | | |
| 6. | Сведения о возражении в отношении зарегистрированного права: | данные отсутствуют | | |
| 7. | Сведения о наличии решения об изъятии объекта недвижимости для государственных и муниципальных нужд: | данные отсутствуют | | |
| 8. | Сведения о невозможности государственной регистрации без личного участия правообладателя или его законного представителя: | | | |
| 9. | Правопритязания и сведения о наличии поступивших, но не рассмотренных заявлений о проведении государственной регистрации права (перехода, прекращения права), ограничения права или обременения объекта недвижимости, сделки в отношении объекта недвижимости: | данные отсутствуют | | |
| 10. | Сведения об осуществлении государственной регистрации сделки, права, ограничения права без необходимого в силу закона согласия третьего лица, органа: | данные отсутствуют | | |
| Государственный регистратор | | | ФГИС ЕГРН | |
| полное наименование должности | | подпись | инициалы, фамилия | |

М.П.

Выписка из Единого государственного реестра недвижимости об объекте недвижимости
Описание местоположения объекта недвижимости

| | | | |
|-----------------------------------------------------------------------------------------------|--------------------------------------|---------------------------|----------------------------|
| Здание | | | |
| вид объекта недвижимости | | | |
| Лист № ____ Раздела <u>5</u> | Всего листов раздела <u>5</u> : ____ | Всего разделов: ____ | Всего листов выписки: ____ |
| 27.07.2022 № 99/2022/483517025 | | | |
| Кадастровый номер: | | 77:06:0012015:1253 | |
| Схема расположения объекта недвижимости (части объекта недвижимости) на земельном участке(ах) | | | |
|  | | | |
| Масштаб 1: | Условные обозначения: | | |
| Государственный регистратор | | ФГИС ЕГРН | |
| полное наименование должности | | подпись | инициалы, фамилия |

М.П.

Выписка из Единого государственного реестра недвижимости об объекте недвижимости
Описание местоположения объекта недвижимости

| Здание | | | | | | |
|-----------------------------------------------------------------------------------------|--------------------|----------------------------------------|--------------------|---------------------------------------------------------------------------------------|----------------------------|-------------------|
| вид объекта недвижимости | | | | | | |
| Лист № | Раздела 5.1 | Всего листов раздела 5.1 : ____ | | Всего разделов: ____ | Всего листов выписки: ____ | |
| 27.07.2022 № 99/2022/483517025 | | | | | | |
| Кадастровый номер: | | | | 77:06:0012015:1253 | | |
| 1. Сведения о координатах характерных точек контура объекта недвижимости | | | | | | |
| Система координат: СК кадастрового округа | | | | | | |
| Зона № | | | | | | |
| Номер точки | Координаты, м | | Радиус, м | Средняя квадратическая погрешность определения координат характерных точек контура, м | Глубина, высота, м | |
| | X | Y | | | Н1 | Н2 |
| 1 | 2 | 3 | 4 | 5 | 6 | 7 |
| 1 | -13753.57 | 5026.15 | данные отсутствуют | данные отсутствуют | | |
| 2 | -13751.55 | 5030.35 | данные отсутствуют | данные отсутствуют | | |
| 3 | -13755.04 | 5032.03 | данные отсутствуют | данные отсутствуют | | |
| 4 | -13755.95 | 5030.15 | данные отсутствуют | данные отсутствуют | | |
| 5 | -13757.49 | 5030.89 | данные отсутствуют | данные отсутствуют | | |
| 6 | -13758.61 | 5028.58 | данные отсутствуют | данные отсутствуют | | |
| 1 | -13753.57 | 5026.15 | данные отсутствуют | данные отсутствуют | | |
| 2. Сведения о предельных высоте и глубине конструктивных элементов объекта недвижимости | | | | | | |
| Предельная глубина конструктивных элементов объекта недвижимости, м | | | | данные отсутствуют | | |
| Предельная высота конструктивных элементов объекта недвижимости, м | | | | данные отсутствуют | | |
| Государственный регистратор | | | | ФГИС ЕГРН | | |
| полное наименование должности | | | | подпись | | инициалы, фамилия |

М.П.

Выписка из Единого государственного реестра недвижимости об объекте недвижимости

Описание местоположения объекта недвижимости

| | | | |
|---------------------------------------|--------------------------------------|---------------------------|--------------------------|
| Здание | | | |
| вид объекта недвижимости | | | |
| Лист № __ Раздела 5.1 | Всего листов раздела 5.1 : __ | Всего разделов: __ | Всего листов выписки: __ |
| 27.07.2022 № 99/2022/483517025 | | | |
| Кадастровый номер: | | 77:06:0012015:1253 | |

3. Сведения о характерных точках пересечения контура объекта недвижимости с контуром (контурами) иных зданий, сооружений, объектов незавершенного строительства

Система координат: СК кадастрового округа

Зона №

| Номера характерных точек контура | Координаты, м | | Средняя квадратическая погрешность определения координат характерных точек контура, м | Глубина, высота, м | | Кадастровые номера иных объектов недвижимости, с контурами которых пересекается контур данного объекта недвижимости |
|----------------------------------|---------------|---|---------------------------------------------------------------------------------------|--------------------|----|---------------------------------------------------------------------------------------------------------------------|
| | X | Y | | H1 | H2 | |
| 1 | 2 | 3 | 4 | 5 | 6 | 7 |
| | | | | | | |

| | | |
|-------------------------------|---------|-------------------|
| Государственный регистратор | | ФГИС ЕГРН |
| полное наименование должности | подпись | инициалы, фамилия |

М.П.

Выписка из Единого государственного реестра недвижимости об объекте недвижимости
Перечень помещений, машино-мест, расположенных в здании, сооружении

| Здание | | | | | | |
|---------------------------------------|-------------------------------------------|------------------------------------|----------------------------------------------------------------|---------------------------|--------------------------------|--------------------------|
| вид объекта недвижимости | | | | | | |
| Лист № __ Раздела <u>7</u> | | Всего листов раздела <u>7</u> : __ | | Всего разделов: __ | | Всего листов выписки: __ |
| 27.07.2022 № 99/2022/483517025 | | | | | | |
| Кадастровый номер: | | | | 77:06:0012015:1253 | | |
| № п/п | Кадастровый номер помещения, машино-места | Номер этажа (этажей) | Обозначение (номер) помещения, машино-места на поэтажном плане | Назначение помещения | Вид разрешенного использования | Площадь, м ² |
| 1 | 77:06:0012015:3533 | Этаж № 1 | 2900631/0001 | данные отсутствуют | данные отсутствуют | 19.4 |
| Государственный регистратор | | | | ФГИС ЕГРН | | |
| полное наименование должности | | | | подпись | инициалы, фамилия | |

М.П.

ФГИС ЕГРН

полное наименование органа регистрации прав

Раздел 1

Выписка из Единого государственного реестра недвижимости об объекте недвижимости
Сведения о характеристиках объекта недвижимости

На основании запроса от 27.07.2022 г., поступившего на рассмотрение 27.07.2022 г., сообщаем, что согласно записям Единого государственного реестра недвижимости:

| | | |
|-------------------------------------------------------|-----------------------------------------------------------------------------|---------------------------|
| Здание | | |
| вид объекта недвижимости | | |
| Лист № ___ Раздела 1 | Всего листов раздела 1 : ___ | Всего разделов: ___ |
| Всего листов выписки: ___ | | |
| 27.07.2022 № 99/2022/483527857 | | |
| Кадастровый номер: | | 77:06:0012015:1256 |
| Номер кадастрового квартала: | 77:06:0012015 | |
| Дата присвоения кадастрового номера: | 26.05.2012 | |
| Ранее присвоенный государственный учетный номер: | Инвентарный номер: 3803/12, Условный номер: 261479, Условный номер: 2900634 | |
| Адрес: | г Москва, ул Большая Бутовская, вл 11, строен 30 | |
| Площадь, м ² : | 100.4 | |
| Назначение: | Нежилое здание | |
| Наименование: | нежилое здание | |
| Количество этажей, в том числе подземных этажей: | 1 | |
| Материал наружных стен: | Кирпичные | |
| Год ввода в эксплуатацию по завершении строительства: | 1970 | |
| Год завершения строительства: | 1970 | |
| Кадастровая стоимость, руб.: | 3728387.13 | |
| Государственный регистратор | | ФГИС ЕГРН |
| полное наименование должности | | подпись |
| | | инициалы, фамилия |

М.П.

Выписка из Единого государственного реестра недвижимости об объекте недвижимости
Сведения о характеристиках объекта недвижимости

На основании запроса от 27.07.2022 г., поступившего на рассмотрение 27.07.2022 г., сообщаем, что согласно записям Единого государственного реестра недвижимости:

| | | | |
|--------------------------------------------------------------------------------------------------------------------------------------------------------|------------------------------------------------------------------------------------------------------------------------------------------------------------------------------------------------------------------------------------------------------------------------------------------------------------------------------------------------------------------------------------------------------------------------------------------------------------------------------------------------------------------|----------------------------|----------------------------------|
| Здание | | | |
| вид объекта недвижимости | | | |
| Лист № <u> </u> Раздела <u>1</u> | Всего листов раздела <u>1</u> : <u> </u> | Всего разделов: <u> </u> | Всего листов выписки: <u> </u> |
| 27.07.2022 № 99/2022/483527857 | | | |
| Кадастровый номер: | | 77:06:0012015:1256 | |
| Кадастровые номера иных объектов недвижимости, в пределах которых расположен объект недвижимости: | 77:06:0012015:7511, 77:06:0012015:7551 | | |
| Кадастровые номера помещений, машино-мест, расположенных в здании или сооружении: | 77:06:0012015:3536, 77:06:0012015:3537, 77:06:0012015:3538 | | |
| Кадастровые номера объектов недвижимости, из которых образован объект недвижимости: | данные отсутствуют | | |
| Кадастровые номера образованных объектов недвижимости: | данные отсутствуют | | |
| Сведения о включении объекта недвижимости в состав предприятия как имущественного комплекса: | | | |
| Сведения о включении объекта недвижимости в состав единого недвижимого комплекса: | | | |
| Кадастровый номер земельного участка, если входящие в состав единого недвижимого комплекса объекты недвижимости расположены на одном земельном участке | данные отсутствуют | | |
| Виды разрешенного использования: | данные отсутствуют | | |
| Сведения о включении объекта недвижимости в реестр объектов культурного наследия: | данные отсутствуют | | |
| Сведения о кадастровом инженерере: | данные отсутствуют | | |
| Статус записи об объекте недвижимости: | Сведения об объекте недвижимости имеют статус "актуальные, ранее учтенные" | | |
| Особые отметки: | Сведения о назначении, количестве этажей, в том числе подземных этажей имеют статус «Актуальные незасвидетельствованные». Право (ограничение права, обременение объекта недвижимости) зарегистрировано на данный объект недвижимости с назначением отсутствует, количеством этажей, в том числе подземных этажей отсутствует. Сведения необходимые для заполнения раздела 6 отсутствуют. Сведения необходимые для заполнения раздела 6.1 отсутствуют. Сведения необходимые для заполнения раздела 8 отсутствуют. | | |
| Получатель выписки: | Казанкова Елена Владимировна | | |
| Государственный регистратор | | | ФГИС ЕГРН |
| полное наименование должности | | подпись | инициалы, фамилия |

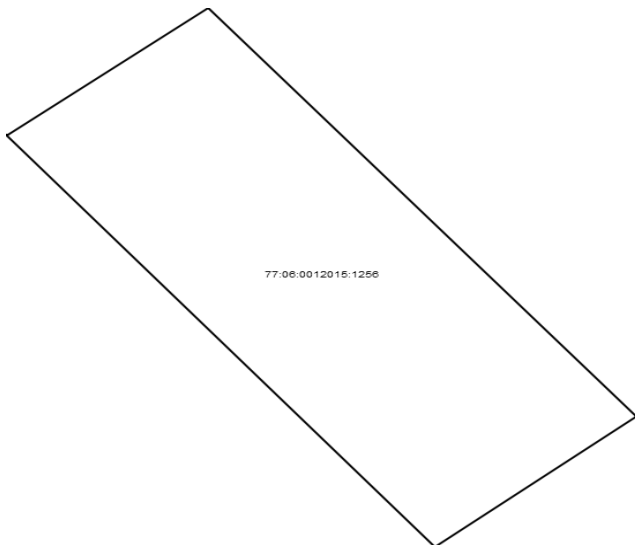
М.П.

Выписка из Единого государственного реестра недвижимости об объекте недвижимости
Сведения о зарегистрированных правах

| | | |
|--------------------------------|----------------------------------------------------------------------------------------------------------------------------------------------------------------------------------------------------------------------------------------------------------------|------------------------------------------------------------------------------|
| Здание | | |
| вид объекта недвижимости | | |
| Лист № ____ Раздела <u>2</u> | Всего листов раздела <u>2</u> : ____ | Всего разделов: ____ |
| 27.07.2022 № 99/2022/483527857 | | |
| Кадастровый номер: | | 77:06:0012015:1256 |
| 1. | Правообладатель (правообладатели): | 1.1. Общество с ограниченной ответственностью "РУНО-ИНВЕСТ", ИНН: 2631054202 |
| 2. | Вид, номер и дата государственной регистрации права: | 2.1. Собственность, № 77:06:0012015:1256-77/006/2018-2 от 03.08.2018 |
| 3. | Ограничение прав и обременение объекта недвижимости: | не зарегистрировано |
| 5. | Заявленные в судебном порядке права требования: | данные отсутствуют |
| 6. | Сведения о возражении в отношении зарегистрированного права: | данные отсутствуют |
| 7. | Сведения о наличии решения об изъятии объекта недвижимости для государственных и муниципальных нужд: | данные отсутствуют |
| 8. | Сведения о невозможности государственной регистрации без личного участия правообладателя или его законного представителя: | |
| 9. | Правопритязания и сведения о наличии поступивших, но не рассмотренных заявлений о проведении государственной регистрации права (перехода, прекращения права), ограничения права или обременения объекта недвижимости, сделки в отношении объекта недвижимости: | данные отсутствуют |
| 10. | Сведения об осуществлении государственной регистрации сделки, права, ограничения права без необходимого в силу закона согласия третьего лица, органа: | данные отсутствуют |
| Государственный регистратор | | ФГИС ЕГРН |
| полное наименование должности | | подпись |
| | | инициалы, фамилия |

М.П.

Выписка из Единого государственного реестра недвижимости об объекте недвижимости
Описание местоположения объекта недвижимости

| | | | |
|-----------------------------------------------------------------------------------------------|--------------------------------------|---------------------------|----------------------------|
| Здание | | | |
| вид объекта недвижимости | | | |
| Лист № ____ Раздела <u>5</u> | Всего листов раздела <u>5</u> : ____ | Всего разделов: ____ | Всего листов выписки: ____ |
| 27.07.2022 № 99/2022/483527857 | | | |
| Кадастровый номер: | | 77:06:0012015:1256 | |
| Схема расположения объекта недвижимости (части объекта недвижимости) на земельном участке(ах) | | | |
|  | | | |
| Масштаб 1: | Условные обозначения: | | |
| Государственный регистратор | | ФГИС ЕГРН | |
| полное наименование должности | | подпись | инициалы, фамилия |

М.П.

Выписка из Единого государственного реестра недвижимости об объекте недвижимости

Описание местоположения объекта недвижимости

| Здание | | | | | | |
|-----------------------------------------------------------------------------------------|---------------|----------------------------------------|--------------------|---------------------------------------------------------------------------------------|--------------------|----------------------------|
| вид объекта недвижимости | | | | | | |
| Лист № ____ Раздела 5.1 | | Всего листов раздела 5.1 : ____ | | Всего разделов: ____ | | Всего листов выписки: ____ |
| 27.07.2022 № 99/2022/483527857 | | | | | | |
| Кадастровый номер: | | | | 77:06:0012015:1256 | | |
| 1. Сведения о координатах характерных точек контура объекта недвижимости | | | | | | |
| Система координат: СК кадастрового округа | | | | | | |
| Зона № | | | | | | |
| Номер точки | Координаты, м | | Радиус, м | Средняя квадратическая погрешность определения координат характерных точек контура, м | Глубина, высота, м | |
| | X | Y | | | N1 | N2 |
| 1 | 2 | 3 | 4 | 5 | 6 | 7 |
| 1 | -13884.63 | 4924.93 | данные отсутствуют | данные отсутствуют | | |
| 2 | -13880.48 | 4930.03 | данные отсутствуют | данные отсутствуют | | |
| 3 | -13893.82 | 4940.91 | данные отсутствуют | данные отсутствуют | | |
| 4 | -13898.08 | 4935.79 | данные отсутствуют | данные отсутствуют | | |
| 5 | -13884.62 | 4924.89 | данные отсутствуют | данные отсутствуют | | |
| 1 | -13884.63 | 4924.93 | данные отсутствуют | данные отсутствуют | | |
| 2. Сведения о предельных высоте и глубине конструктивных элементов объекта недвижимости | | | | | | |
| Предельная глубина конструктивных элементов объекта недвижимости, м | | | | данные отсутствуют | | |
| Предельная высота конструктивных элементов объекта недвижимости, м | | | | данные отсутствуют | | |
| Государственный регистратор | | | | | | ФГИС ЕГРН |
| полное наименование должности | | | | подпись | | инициалы, фамилия |

М.П.

Выписка из Единого государственного реестра недвижимости об объекте недвижимости

Описание местоположения объекта недвижимости

| | | | |
|---------------------------------------|--------------------------------------|---------------------------|--------------------------|
| Здание | | | |
| вид объекта недвижимости | | | |
| Лист № __ Раздела 5.1 | Всего листов раздела 5.1 : __ | Всего разделов: __ | Всего листов выписки: __ |
| 27.07.2022 № 99/2022/483527857 | | | |
| Кадастровый номер: | | 77:06:0012015:1256 | |

3. Сведения о характерных точках пересечения контура объекта недвижимости с контуром (контурами) иных зданий, сооружений, объектов незавершенного строительства

Система координат: СК кадастрового округа

Зона №

| Номера характерных точек контура | Координаты, м | | Средняя квадратическая погрешность определения координат характерных точек контура, м | Глубина, высота, м | | Кадастровые номера иных объектов недвижимости, с контурами которых пересекается контур данного объекта недвижимости |
|----------------------------------|---------------|---|---------------------------------------------------------------------------------------|--------------------|----|---------------------------------------------------------------------------------------------------------------------|
| | X | Y | | H1 | H2 | |
| 1 | 2 | 3 | 4 | 5 | 6 | 7 |
| | | | | | | |

| | | |
|-------------------------------|---------|-------------------|
| Государственный регистратор | | ФГИС ЕГРН |
| полное наименование должности | подпись | инициалы, фамилия |

М.П.

Выписка из Единого государственного реестра недвижимости об объекте недвижимости
Перечень помещений, машино-мест, расположенных в здании, сооружении

| Здание | | | | | | |
|---------------------------------------|-------------------------------------------|------------------------------------|----------------------------------------------------------------|---------------------------|--------------------------------|--------------------------|
| вид объекта недвижимости | | | | | | |
| Лист № __ Раздела <u>7</u> | | Всего листов раздела <u>7</u> : __ | | Всего разделов: __ | | Всего листов выписки: __ |
| 27.07.2022 № 99/2022/483527857 | | | | | | |
| Кадастровый номер: | | | | 77:06:0012015:1256 | | |
| № п/п | Кадастровый номер помещения, машино-места | Номер этажа (этажей) | Обозначение (номер) помещения, машино-места на поэтажном плане | Назначение помещения | Вид разрешенного использования | Площадь, м ² |
| 1 | 77:06:0012015:3536 | Этаж № 1 | 2900634/0001 | данные отсутствуют | данные отсутствуют | 29.7 |
| 2 | 77:06:0012015:3537 | Этаж № 1 | 2900634/0002 | данные отсутствуют | данные отсутствуют | 39.5 |
| 3 | 77:06:0012015:3538 | Этаж № 1 | 2900634/0003 | данные отсутствуют | данные отсутствуют | 31.2 |
| Государственный регистратор | | | | ФГИС ЕГРН | | |
| полное наименование должности | | | | подпись | | инициалы, фамилия |

М.П.

ФГИС ЕГРН

полное наименование органа регистрации прав

Раздел 1

Выписка из Единого государственного реестра недвижимости об объекте недвижимости
Сведения о характеристиках объекта недвижимости

На основании запроса от 27.07.2022 г., поступившего на рассмотрение 27.07.2022 г., сообщаем, что согласно записям Единого государственного реестра недвижимости:

| | | |
|-------------------------------------------------------|-----------------------------------------------------------------------------|---------------------------|
| Здание | | |
| вид объекта недвижимости | | |
| Лист № ___ Раздела 1 | Всего листов раздела 1 : ___ | Всего разделов: ___ |
| Всего листов выписки: ___ | | |
| 27.07.2022 № 99/2022/483525774 | | |
| Кадастровый номер: | | 77:06:0012015:1257 |
| Номер кадастрового квартала: | 77:06:0012015 | |
| Дата присвоения кадастрового номера: | 26.05.2012 | |
| Ранее присвоенный государственный учетный номер: | Инвентарный номер: 3803/12, Условный номер: 261470, Условный номер: 2900635 | |
| Адрес: | г Москва, ул Большая Бутовская, вл 11, строен 29 | |
| Площадь, м²: | 190.7 | |
| Назначение: | Нежилое здание | |
| Наименование: | нежилое здание | |
| Количество этажей, в том числе подземных этажей: | 1 | |
| Материал наружных стен: | Деревянные | |
| Год ввода в эксплуатацию по завершении строительства: | 1987 | |
| Год завершения строительства: | 1987 | |
| Кадастровая стоимость, руб.: | 16919394.1 | |
| Государственный регистратор | | ФГИС ЕГРН |
| полное наименование должности | | подпись |
| | | инициалы, фамилия |

М.П.

Выписка из Единого государственного реестра недвижимости об объекте недвижимости
Сведения о характеристиках объекта недвижимости

На основании запроса от 27.07.2022 г., поступившего на рассмотрение 27.07.2022 г., сообщаем, что согласно записям Единого государственного реестра недвижимости:

| | | | |
|--------------------------------------------------------------------------------------------------------------------------------------------------------|------------------------------------------------------------------------------------------------------------------------------------------------------------------------------------------------------------------------------------------------------------------------------------------------------------------------------------------------------------------------------------------------------------------------------------------------------------------------------------------------------------------|----------------------------|----------------------------------|
| Здание | | | |
| вид объекта недвижимости | | | |
| Лист № <u> </u> Раздела <u>1</u> | Всего листов раздела <u>1</u> : <u> </u> | Всего разделов: <u> </u> | Всего листов выписки: <u> </u> |
| 27.07.2022 № 99/2022/483525774 | | | |
| Кадастровый номер: | | 77:06:0012015:1257 | |
| Кадастровые номера иных объектов недвижимости, в пределах которых расположен объект недвижимости: | 77:06:0012015:7511, 77:06:0012015:7551 | | |
| Кадастровые номера помещений, машино-мест, расположенных в здании или сооружении: | 77:06:0012015:3539, 77:06:0012015:3540 | | |
| Кадастровые номера объектов недвижимости, из которых образован объект недвижимости: | данные отсутствуют | | |
| Кадастровые номера образованных объектов недвижимости: | данные отсутствуют | | |
| Сведения о включении объекта недвижимости в состав предприятия как имущественного комплекса: | | | |
| Сведения о включении объекта недвижимости в состав единого недвижимого комплекса: | | | |
| Кадастровый номер земельного участка, если входящие в состав единого недвижимого комплекса объекты недвижимости расположены на одном земельном участке | данные отсутствуют | | |
| Виды разрешенного использования: | данные отсутствуют | | |
| Сведения о включении объекта недвижимости в реестр объектов культурного наследия: | данные отсутствуют | | |
| Сведения о кадастровом инженере: | данные отсутствуют | | |
| Статус записи об объекте недвижимости: | Сведения об объекте недвижимости имеют статус "актуальные, ранее учтенные" | | |
| Особые отметки: | Сведения о назначении, количестве этажей, в том числе подземных этажей имеют статус «Актуальные незасвидетельствованные». Право (ограничение права, обременение объекта недвижимости) зарегистрировано на данный объект недвижимости с назначением отсутствует, количеством этажей, в том числе подземных этажей отсутствует. Сведения необходимые для заполнения раздела 6 отсутствуют. Сведения необходимые для заполнения раздела 6.1 отсутствуют. Сведения необходимые для заполнения раздела 8 отсутствуют. | | |
| Получатель выписки: | Казанкова Елена Владимировна | | |
| Государственный регистратор | | | ФГИС ЕГРН |
| полное наименование должности | | подпись | инициалы, фамилия |

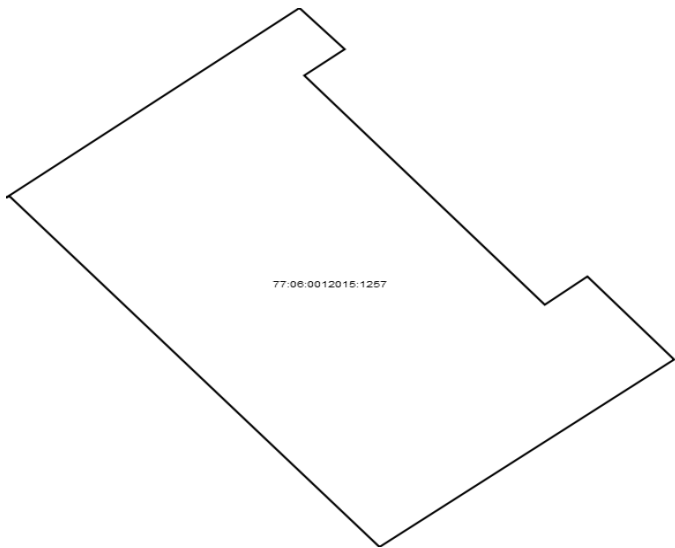
М.П.

Выписка из Единого государственного реестра недвижимости об объекте недвижимости
Сведения о зарегистрированных правах

| | | |
|--------------------------------|----------------------------------------------------------------------------------------------------------------------------------------------------------------------------------------------------------------------------------------------------------------|------------------------------------------------------------------------------|
| Здание | | |
| вид объекта недвижимости | | |
| Лист № ____ Раздела <u>2</u> | Всего листов раздела <u>2</u> : ____ | Всего разделов: ____ |
| 27.07.2022 № 99/2022/483525774 | | |
| Кадастровый номер: | | 77:06:0012015:1257 |
| 1. | Правообладатель (правообладатели): | 1.1. Общество с ограниченной ответственностью "РУНО-ИНВЕСТ", ИНН: 2631054202 |
| 2. | Вид, номер и дата государственной регистрации права: | 2.1. Собственность, № 77:06:0012015:1257-77/006/2018-2 от 03.08.2018 |
| 3. | Ограничение прав и обременение объекта недвижимости: | не зарегистрировано |
| 5. | Заявленные в судебном порядке права требования: | данные отсутствуют |
| 6. | Сведения о возражении в отношении зарегистрированного права: | данные отсутствуют |
| 7. | Сведения о наличии решения об изъятии объекта недвижимости для государственных и муниципальных нужд: | данные отсутствуют |
| 8. | Сведения о невозможности государственной регистрации без личного участия правообладателя или его законного представителя: | |
| 9. | Правопритязания и сведения о наличии поступивших, но не рассмотренных заявлений о проведении государственной регистрации права (перехода, прекращения права), ограничения права или обременения объекта недвижимости, сделки в отношении объекта недвижимости: | данные отсутствуют |
| 10. | Сведения об осуществлении государственной регистрации сделки, права, ограничения права без необходимого в силу закона согласия третьего лица, органа: | данные отсутствуют |
| Государственный регистратор | | ФГИС ЕГРН |
| полное наименование должности | | подпись |
| | | инициалы, фамилия |

М.П.

Выписка из Единого государственного реестра недвижимости об объекте недвижимости
Описание местоположения объекта недвижимости

| | | | |
|-----------------------------------------------------------------------------------------------|--------------------------------------|---------------------------|----------------------------|
| Здание | | | |
| вид объекта недвижимости | | | |
| Лист № ____ Раздела <u>5</u> | Всего листов раздела <u>5</u> : ____ | Всего разделов: ____ | Всего листов выписки: ____ |
| 27.07.2022 № 99/2022/483525774 | | | |
| Кадастровый номер: | | 77:06:0012015:1257 | |
| Схема расположения объекта недвижимости (части объекта недвижимости) на земельном участке(ах) | | | |
|  | | | |
| Масштаб 1: | Условные обозначения: | | |
| Государственный регистратор | | ФГИС ЕГРН | |
| полное наименование должности | | подпись | инициалы, фамилия |

М.П.

Выписка из Единого государственного реестра недвижимости об объекте недвижимости

Описание местоположения объекта недвижимости

| Здание | | | | | | |
|-----------------------------------------------------------------------------------------|---------------|-----------------------------------------|--------------------|---------------------------------------------------------------------------------------|--------------------|-----------------------------|
| вид объекта недвижимости | | | | | | |
| Лист № _____ Раздела 5.1 | | Всего листов раздела 5.1 : _____ | | Всего разделов: _____ | | Всего листов выписки: _____ |
| 27.07.2022 № 99/2022/483525774 | | | | | | |
| Кадастровый номер: | | | | 77:06:0012015:1257 | | |
| 1. Сведения о координатах характерных точек контура объекта недвижимости | | | | | | |
| Система координат: СК кадастрового округа | | | | | | |
| Зона № _____ | | | | | | |
| Номер точки | Координаты, м | | Радиус, м | Средняя квадратическая погрешность определения координат характерных точек контура, м | Глубина, высота, м | |
| | X | Y | | | Н1 | Н2 |
| 1 | 2 | 3 | 4 | 5 | 6 | 7 |
| 1 | -13898.64 | 4935.24 | данные отсутствуют | данные отсутствуют | | |
| 2 | -13910.81 | 4945.23 | данные отсутствуют | данные отсутствуют | | |
| 3 | -13904.31 | 4953.18 | данные отсутствуют | данные отсутствуют | | |
| 4 | -13901.43 | 4950.84 | данные отсутствуют | данные отсутствуют | | |
| 5 | -13902.41 | 4949.69 | данные отсутствуют | данные отсутствуют | | |
| 6 | -13894.46 | 4943.2 | данные отсутствуют | данные отсутствуют | | |
| 7 | -13893.55 | 4944.29 | данные отсутствуют | данные отсутствуют | | |
| 8 | -13892.12 | 4943.07 | данные отсутствуют | данные отсутствуют | | |
| 9 | -13898.7 | 4935.15 | данные отсутствуют | данные отсутствуют | | |
| 1 | -13898.64 | 4935.24 | данные отсутствуют | данные отсутствуют | | |
| 2. Сведения о предельных высоте и глубине конструктивных элементов объекта недвижимости | | | | | | |
| Предельная глубина конструктивных элементов объекта недвижимости, м | | | | данные отсутствуют | | |
| Предельная высота конструктивных элементов объекта недвижимости, м | | | | данные отсутствуют | | |
| Государственный регистратор | | | | | | ФГИС ЕГРН |
| полное наименование должности | | | | подпись | | инициалы, фамилия |

М.П.

Выписка из Единого государственного реестра недвижимости об объекте недвижимости

Описание местоположения объекта недвижимости

| | | | |
|---------------------------------------|--------------------------------------|---------------------------|--------------------------|
| Здание | | | |
| вид объекта недвижимости | | | |
| Лист № __ Раздела 5.1 | Всего листов раздела 5.1 : __ | Всего разделов: __ | Всего листов выписки: __ |
| 27.07.2022 № 99/2022/483525774 | | | |
| Кадастровый номер: | | 77:06:0012015:1257 | |

3. Сведения о характерных точках пересечения контура объекта недвижимости с контуром (контурами) иных зданий, сооружений, объектов незавершенного строительства

Система координат: СК кадастрового округа

Зона №

| Номера характерных точек контура | Координаты, м | | Средняя квадратическая погрешность определения координат характерных точек контура, м | Глубина, высота, м | | Кадастровые номера иных объектов недвижимости, с контурами которых пересекается контур данного объекта недвижимости |
|----------------------------------|---------------|---|---------------------------------------------------------------------------------------|--------------------|----|---------------------------------------------------------------------------------------------------------------------|
| | X | Y | | H1 | H2 | |
| 1 | 2 | 3 | 4 | 5 | 6 | 7 |
| | | | | | | |

| | | |
|-------------------------------|---------|-------------------|
| Государственный регистратор | | ФГИС ЕГРН |
| полное наименование должности | подпись | инициалы, фамилия |

М.П.

Выписка из Единого государственного реестра недвижимости об объекте недвижимости
Перечень помещений, машино-мест, расположенных в здании, сооружении

| Здание | | | | | | |
|---------------------------------------|-------------------------------------------|--------------------------------------|----------------------------------------------------------------|---------------------------|--------------------------------|----------------------------|
| вид объекта недвижимости | | | | | | |
| Лист № __ Раздела <u>7</u> | | Всего листов раздела <u>7</u> : ____ | | Всего разделов: ____ | | Всего листов выписки: ____ |
| 27.07.2022 № 99/2022/483525774 | | | | | | |
| Кадастровый номер: | | | | 77:06:0012015:1257 | | |
| № п/п | Кадастровый номер помещения, машино-места | Номер этажа (этажей) | Обозначение (номер) помещения, машино-места на поэтажном плане | Назначение помещения | Вид разрешенного использования | Площадь, м ² |
| 1 | 77:06:0012015:3539 | Этаж № 1 | 2900635/0001 | данные отсутствуют | данные отсутствуют | 106.7 |
| 2 | 77:06:0012015:3540 | Мансарда № 0 | 2900635/0002 | данные отсутствуют | данные отсутствуют | 84 |
| Государственный регистратор | | | | | | ФГИС ЕГРН |
| полное наименование должности | | | | подпись | | инициалы, фамилия |

М.П.

ФГИС ЕГРН

полное наименование органа регистрации прав

Раздел 1

Выписка из Единого государственного реестра недвижимости об объекте недвижимости
Сведения о характеристиках объекта недвижимости

На основании запроса от 27.07.2022 г., поступившего на рассмотрение 27.07.2022 г., сообщаем, что согласно записям Единого государственного реестра недвижимости:

| | | |
|-------------------------------------------------------|-----------------------------------------------------------------------------|---------------------|
| Здание | | |
| вид объекта недвижимости | | |
| Лист № ___ Раздела 1 | Всего листов раздела 1 : ___ | Всего разделов: ___ |
| Всего листов выписки: ___ | | |
| 27.07.2022 № 99/2022/483526622 | | |
| Кадастровый номер: | 77:06:0012015:1259 | |
| Номер кадастрового квартала: | 77:06:0012015 | |
| Дата присвоения кадастрового номера: | 26.05.2012 | |
| Ранее присвоенный государственный учетный номер: | Инвентарный номер: 3803/12, Условный номер: 261475, Условный номер: 2900637 | |
| Адрес: | г Москва, ул Большая Бутовская, вл 11, строен 18 | |
| Площадь, м²: | 116.7 | |
| Назначение: | Нежилое здание | |
| Наименование: | нежилое здание | |
| Количество этажей, в том числе подземных этажей: | 1 | |
| Материал наружных стен: | Деревянные | |
| Год ввода в эксплуатацию по завершении строительства: | 1963 | |
| Год завершения строительства: | 1963 | |
| Кадастровая стоимость, руб.: | 3963227.69 | |
| Государственный регистратор | | ФГИС ЕГРН |
| полное наименование должности | подпись | инициалы, фамилия |

М.П.

Выписка из Единого государственного реестра недвижимости об объекте недвижимости
Сведения о характеристиках объекта недвижимости

На основании запроса от 27.07.2022 г., поступившего на рассмотрение 27.07.2022 г., сообщаем, что согласно записям Единого государственного реестра недвижимости:

| | | | |
|--------------------------------------------------------------------------------------------------------------------------------------------------------|------------------------------------------------------------------------------------------------------------------------------------------------------------------------------------------------------------------------------------------------------------------------------------------------------------------------------------------------------------------------------------------------------------------------------------------------------------------------------------------------------------------|---------------------------|---------------------------------|
| Здание | | | |
| вид объекта недвижимости | | | |
| Лист № <u> </u> Раздела <u> 1 </u> | Всего листов раздела <u> 1 </u> : <u> </u> | Всего разделов: <u> </u> | Всего листов выписки: <u> </u> |
| 27.07.2022 № 99/2022/483526622 | | | |
| Кадастровый номер: | | 77:06:0012015:1259 | |
| Кадастровые номера иных объектов недвижимости, в пределах которых расположен объект недвижимости: | 77:06:0012015:7511, 77:06:0012015:7551 | | |
| Кадастровые номера помещений, машино-мест, расположенных в здании или сооружении: | 77:06:0012015:3543 | | |
| Кадастровые номера объектов недвижимости, из которых образован объект недвижимости: | данные отсутствуют | | |
| Кадастровые номера образованных объектов недвижимости: | данные отсутствуют | | |
| Сведения о включении объекта недвижимости в состав предприятия как имущественного комплекса: | | | |
| Сведения о включении объекта недвижимости в состав единого недвижимого комплекса: | | | |
| Кадастровый номер земельного участка, если входящие в состав единого недвижимого комплекса объекты недвижимости расположены на одном земельном участке | данные отсутствуют | | |
| Виды разрешенного использования: | данные отсутствуют | | |
| Сведения о включении объекта недвижимости в реестр объектов культурного наследия: | данные отсутствуют | | |
| Сведения о кадастровом инженере: | данные отсутствуют | | |
| Статус записи об объекте недвижимости: | Сведения об объекте недвижимости имеют статус "актуальные, ранее учтенные" | | |
| Особые отметки: | Сведения о назначении, количестве этажей, в том числе подземных этажей имеют статус «Актуальные незасвидетельствованные». Право (ограничение права, обременение объекта недвижимости) зарегистрировано на данный объект недвижимости с назначением отсутствует, количеством этажей, в том числе подземных этажей отсутствует. Сведения необходимые для заполнения раздела 6 отсутствуют. Сведения необходимые для заполнения раздела 6.1 отсутствуют. Сведения необходимые для заполнения раздела 8 отсутствуют. | | |
| Получатель выписки: | Казанкова Елена Владимировна | | |
| Государственный регистратор | | | ФГИС ЕГРН |
| полное наименование должности | | подпись | инициалы, фамилия |

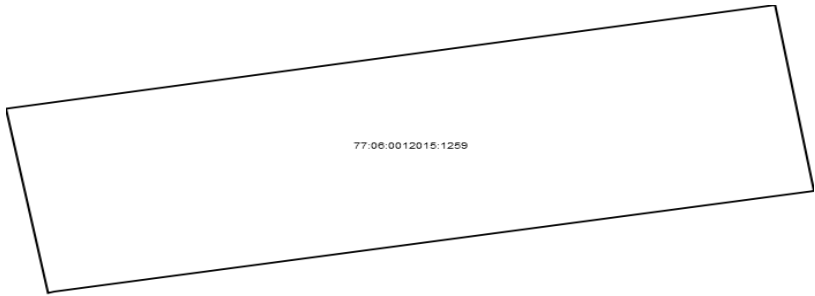
М.П.

Выписка из Единого государственного реестра недвижимости об объекте недвижимости
Сведения о зарегистрированных правах

| | | |
|-------------------------------------|----------------------------------------------------------------------------------------------------------------------------------------------------------------------------------------------------------------------------------------------------------------|------------------------------------------------------------------------------|
| Здание | | |
| вид объекта недвижимости | | |
| Лист № <u> </u> Раздела <u>2</u> | Всего листов раздела <u>2</u> : <u> </u> | Всего разделов: <u> </u> |
| 27.07.2022 № 99/2022/483526622 | | |
| Кадастровый номер: | | 77:06:0012015:1259 |
| 1. | Правообладатель (правообладатели): | 1.1. Общество с ограниченной ответственностью "РУНО-ИНВЕСТ", ИНН: 2631054202 |
| 2. | Вид, номер и дата государственной регистрации права: | 2.1. Собственность, № 77:06:0012015:1259-77/006/2018-2 от 03.08.2018 |
| 3. | Ограничение прав и обременение объекта недвижимости: | не зарегистрировано |
| 5. | Заявленные в судебном порядке права требования: | данные отсутствуют |
| 6. | Сведения о возражении в отношении зарегистрированного права: | данные отсутствуют |
| 7. | Сведения о наличии решения об изъятии объекта недвижимости для государственных и муниципальных нужд: | данные отсутствуют |
| 8. | Сведения о невозможности государственной регистрации без личного участия правообладателя или его законного представителя: | |
| 9. | Правопритязания и сведения о наличии поступивших, но не рассмотренных заявлений о проведении государственной регистрации права (перехода, прекращения права), ограничения права или обременения объекта недвижимости, сделки в отношении объекта недвижимости: | данные отсутствуют |
| 10. | Сведения об осуществлении государственной регистрации сделки, права, ограничения права без необходимого в силу закона согласия третьего лица, органа: | данные отсутствуют |
| Государственный регистратор | | ФГИС ЕГРН |
| полное наименование должности | | подпись |
| | | инициалы, фамилия |

М.П.

Выписка из Единого государственного реестра недвижимости об объекте недвижимости
Описание местоположения объекта недвижимости

| | | | |
|----------------------------------------------------------------------------------------------------------------------------------------------------------------------------------------------------------------------------------------------------------------------------|--------------------------------------|---------------------------|----------------------------|
| Здание | | | |
| вид объекта недвижимости | | | |
| Лист № ____ Раздела <u>5</u> | Всего листов раздела <u>5</u> : ____ | Всего разделов: ____ | Всего листов выписки: ____ |
| 27.07.2022 № 99/2022/483526622 | | | |
| Кадастровый номер: | | 77:06:0012015:1259 | |
| <p>Схема расположения объекта недвижимости (части объекта недвижимости) на земельном участке(ах)</p> <div style="text-align: center; margin: 20px 0;">  <p>77:06:0012015:1259</p> </div> | | | |
| Масштаб 1: | Условные обозначения: | | |
| Государственный регистратор | | ФГИС ЕГРН | |
| полное наименование должности | | подпись | инициалы, фамилия |

М.П.

Выписка из Единого государственного реестра недвижимости об объекте недвижимости
Описание местоположения объекта недвижимости

| Здание | | | | | | |
|-----------------------------------------------------------------------------------------|--------------------|----------------------------------------|--------------------|---------------------------------------------------------------------------------------|----------------------------|-------------------|
| вид объекта недвижимости | | | | | | |
| Лист № | Раздела 5.1 | Всего листов раздела 5.1 : ____ | | Всего разделов: ____ | Всего листов выписки: ____ | |
| 27.07.2022 № 99/2022/483526622 | | | | | | |
| Кадастровый номер: | | | | 77:06:0012015:1259 | | |
| 1. Сведения о координатах характерных точек контура объекта недвижимости | | | | | | |
| Система координат: СК кадастрового округа | | | | | | |
| Зона № | | | | | | |
| Номер точки | Координаты, м | | Радиус, м | Средняя квадратическая погрешность определения координат характерных точек контура, м | Глубина, высота, м | |
| | X | Y | | | H1 | H2 |
| 1 | 2 | 3 | 4 | 5 | 6 | 7 |
| 1 | -13961.26 | 5001.55 | данные отсутствуют | данные отсутствуют | | |
| 2 | -13954.56 | 5000.36 | данные отсутствуют | данные отсутствуют | | |
| 3 | -13950.79 | 5022.12 | данные отсутствуют | данные отсутствуют | | |
| 4 | -13957.55 | 5023.22 | данные отсутствуют | данные отсутствуют | | |
| 5 | -13961.21 | 5001.72 | данные отсутствуют | данные отсутствуют | | |
| 1 | -13961.26 | 5001.55 | данные отсутствуют | данные отсутствуют | | |
| 2. Сведения о предельных высоте и глубине конструктивных элементов объекта недвижимости | | | | | | |
| Предельная глубина конструктивных элементов объекта недвижимости, м | | | | данные отсутствуют | | |
| Предельная высота конструктивных элементов объекта недвижимости, м | | | | данные отсутствуют | | |
| Государственный регистратор | | | | | | ФГИС ЕГРН |
| полное наименование должности | | | | подпись | | инициалы, фамилия |

М.П.

Выписка из Единого государственного реестра недвижимости об объекте недвижимости

Описание местоположения объекта недвижимости

| | | | |
|---------------------------------------|--------------------------------------|---------------------------|--------------------------|
| Здание | | | |
| вид объекта недвижимости | | | |
| Лист № __ Раздела 5.1 | Всего листов раздела 5.1 : __ | Всего разделов: __ | Всего листов выписки: __ |
| 27.07.2022 № 99/2022/483526622 | | | |
| Кадастровый номер: | | 77:06:0012015:1259 | |

3. Сведения о характерных точках пересечения контура объекта недвижимости с контуром (контурами) иных зданий, сооружений, объектов незавершенного строительства

Система координат: СК кадастрового округа

Зона №

| Номера характерных точек контура | Координаты, м | | Средняя квадратическая погрешность определения координат характерных точек контура, м | Глубина, высота, м | | Кадастровые номера иных объектов недвижимости, с контурами которых пересекается контур данного объекта недвижимости |
|----------------------------------|---------------|---|---------------------------------------------------------------------------------------|--------------------|----|---------------------------------------------------------------------------------------------------------------------|
| | X | Y | | H1 | H2 | |
| 1 | 2 | 3 | 4 | 5 | 6 | 7 |
| | | | | | | |

| | | |
|-------------------------------|---------|-------------------|
| Государственный регистратор | | ФГИС ЕГРН |
| полное наименование должности | подпись | инициалы, фамилия |

М.П.

Выписка из Единого государственного реестра недвижимости об объекте недвижимости
Перечень помещений, машино-мест, расположенных в здании, сооружении

| Здание | | | | | | |
|---------------------------------------|-------------------------------------------|--------------------------------------|----------------------------------------------------------------|---------------------------|--------------------------------|----------------------------|
| вид объекта недвижимости | | | | | | |
| Лист № ____ Раздела <u>7</u> | | Всего листов раздела <u>7</u> : ____ | | Всего разделов: ____ | | Всего листов выписки: ____ |
| 27.07.2022 № 99/2022/483526622 | | | | | | |
| Кадастровый номер: | | | | 77:06:0012015:1259 | | |
| № п/п | Кадастровый номер помещения, машино-места | Номер этажа (этажей) | Обозначение (номер) помещения, машино-места на поэтажном плане | Назначение помещения | Вид разрешенного использования | Площадь, м ² |
| 1 | 77:06:0012015:3543 | Этаж № 1 | 2900637/0001 | данные отсутствуют | данные отсутствуют | 116.7 |
| Государственный регистратор | | | | ФГИС ЕГРН | | |
| полное наименование должности | | | | подпись | инициалы, фамилия | |

М.П.

ФГИС ЕГРН

полное наименование органа регистрации прав

Раздел 1

Выписка из Единого государственного реестра недвижимости об объекте недвижимости
Сведения о характеристиках объекта недвижимости

На основании запроса от 27.07.2022 г., поступившего на рассмотрение 27.07.2022 г., сообщаем, что согласно записям Единого государственного реестра недвижимости:

| | | |
|-------------------------------------------------------|-----------------------------------------------------------------------------|--------------------------------------------------|
| Здание | | |
| вид объекта недвижимости | | |
| Лист № ___ Раздела 1 | Всего листов раздела 1 : ___ | Всего разделов: ___ Всего листов выписки: ___ |
| 27.07.2022 № 99/2022/483514333 | | |
| Кадастровый номер: | 77:06:0012015:1262 | |
| Номер кадастрового квартала: | 77:06:0012015 | |
| Дата присвоения кадастрового номера: | 26.05.2012 | |
| Ранее присвоенный государственный учетный номер: | Инвентарный номер: 3803/12, Условный номер: 261481, Условный номер: 2900640 | |
| Адрес: | г Москва, ул Большая Бутовская, вл 11, строен 15 | |
| Площадь, м²: | 79.8 | |
| Назначение: | Нежилое здание | |
| Наименование: | нежилое здание | |
| Количество этажей, в том числе подземных этажей: | 1 | |
| Материал наружных стен: | Смешанные | |
| Год ввода в эксплуатацию по завершении строительства: | 1970 | |
| Год завершения строительства: | 1970 | |
| Кадастровая стоимость, руб.: | 1760013.74 | |
| Государственный регистратор | | ФГИС ЕГРН |
| полное наименование должности | подпись | инициалы, фамилия |

М.П.

Выписка из Единого государственного реестра недвижимости об объекте недвижимости
Сведения о характеристиках объекта недвижимости

На основании запроса от 27.07.2022 г., поступившего на рассмотрение 27.07.2022 г., сообщаем, что согласно записям Единого государственного реестра недвижимости:

| | | | |
|--------------------------------------------------------------------------------------------------------------------------------------------------------|------------------------------------------------------------------------------------------------------------------------------------------------------------------------------------------------------------------------------------------------------------------------------------------------------------------------------------------------------------------------------------------------------------------------------------------------------------------------------------------------------------------|----------------------------|----------------------------------|
| Здание | | | |
| вид объекта недвижимости | | | |
| Лист № <u> </u> Раздела <u>1</u> | Всего листов раздела <u>1</u> : <u> </u> | Всего разделов: <u> </u> | Всего листов выписки: <u> </u> |
| 27.07.2022 № 99/2022/483514333 | | | |
| Кадастровый номер: | | 77:06:0012015:1262 | |
| Кадастровые номера иных объектов недвижимости, в пределах которых расположен объект недвижимости: | 77:06:0012015:7511 | | |
| Кадастровые номера помещений, машино-мест, расположенных в здании или сооружении: | 77:06:0012015:3548 | | |
| Кадастровые номера объектов недвижимости, из которых образован объект недвижимости: | данные отсутствуют | | |
| Кадастровые номера образованных объектов недвижимости: | данные отсутствуют | | |
| Сведения о включении объекта недвижимости в состав предприятия как имущественного комплекса: | | | |
| Сведения о включении объекта недвижимости в состав единого недвижимого комплекса: | | | |
| Кадастровый номер земельного участка, если входящие в состав единого недвижимого комплекса объекты недвижимости расположены на одном земельном участке | данные отсутствуют | | |
| Виды разрешенного использования: | данные отсутствуют | | |
| Сведения о включении объекта недвижимости в реестр объектов культурного наследия: | данные отсутствуют | | |
| Сведения о кадастровом инженерере: | данные отсутствуют | | |
| Статус записи об объекте недвижимости: | Сведения об объекте недвижимости имеют статус "актуальные, ранее учтенные" | | |
| Особые отметки: | Сведения о назначении, количестве этажей, в том числе подземных этажей имеют статус «Актуальные незасвидетельствованные». Право (ограничение права, обременение объекта недвижимости) зарегистрировано на данный объект недвижимости с назначением отсутствует, количеством этажей, в том числе подземных этажей отсутствует. Сведения необходимые для заполнения раздела 6 отсутствуют. Сведения необходимые для заполнения раздела 6.1 отсутствуют. Сведения необходимые для заполнения раздела 8 отсутствуют. | | |
| Получатель выписки: | Казанкова Елена Владимировна | | |
| Государственный регистратор | | | ФГИС ЕГРН |
| полное наименование должности | | подпись | инициалы, фамилия |

М.П.

Выписка из Единого государственного реестра недвижимости об объекте недвижимости
Сведения о зарегистрированных правах

| | | | |
|------------------------------------------------------------------------------------------|----------------------------------------------------------------------------------------------------------------------------------------------------------------------------------------------------------------------------------------------------------------------------------|------------------------------------------------------------------------------------------|----------------------------------------------------------------------------------------------------------------------------------------------------------------------------------------------------------------------------------------------------------------------------------|
| Здание | | | |
| вид объекта недвижимости | | | |
| Лист № ____ Раздела <u>2</u> | Всего листов раздела <u>2</u> : ____ | Всего разделов: ____ | Всего листов выписки: ____ |
| 27.07.2022 № 99/2022/483514333 | | | |
| Кадастровый номер: | | 77:06:0012015:1262 | |
| 1. | Правообладатель (правообладатели): | 1.1. | Закрытое акционерное общество "Уют кемпинг Бутово", ИНН: 7737101719 |
| 2. | Вид, номер и дата государственной регистрации права: | 2.1. | Собственность, № 77-01/30-377/2004-156 от 12.04.2004 |
| 3. | Ограничение прав и обременение объекта недвижимости: | | |
| | 3.1.1. | вид: | Запрещение регистрации |
| | | дата государственной регистрации: | 14.02.2022 |
| | | номер государственной регистрации: | 77:06:0012015:1262-77/055/2022-6 |
| | | срок, на который установлено ограничение прав и обременение объекта недвижимости: | |
| | | лицо, в пользу которого установлено ограничение прав и обременение объекта недвижимости: | Не определено |
| | | основание государственной регистрации: | "Выписка № 5955830685 из постановления № 155431354/7739 (ИП № 6042/20/77039-ИП от 2020-01-27, возбужденный на основании ИД: № ФС 033132321 от 2019-08-14, выдавший орган: Арбитражный суд города Москвы) №155431354/7739 от 07.02.2022, МОСП по ОИПНХ ГУФССП России по г. Москве |
| | 3.1.2. | вид: | Запрещение регистрации |
| | | дата государственной регистрации: | 01.02.2022 |
| | | номер государственной регистрации: | 77:06:0012015:1262-77/055/2022-5 |
| срок, на который установлено ограничение прав и обременение объекта недвижимости: | | | |
| лицо, в пользу которого установлено ограничение прав и обременение объекта недвижимости: | Не определено | | |
| основание государственной регистрации: | "Выписка № 5938069659 из постановления № 154997398/7739 (ИП № 3260/22/77039-ИП от 2022-01-20, возбужденный на основании ИД: № ФС 037924976 от 2021-09-24, выдавший орган: Арбитражный суд города Москвы) №154997398/7739 от 31.01.2022, МОСП по ОИПНХ ГУФССП России по г. Москве | | |
| Государственный регистратор | | | ФГИС ЕГРН |
| полное наименование должности | | подпись | инициалы, фамилия |

М.П.

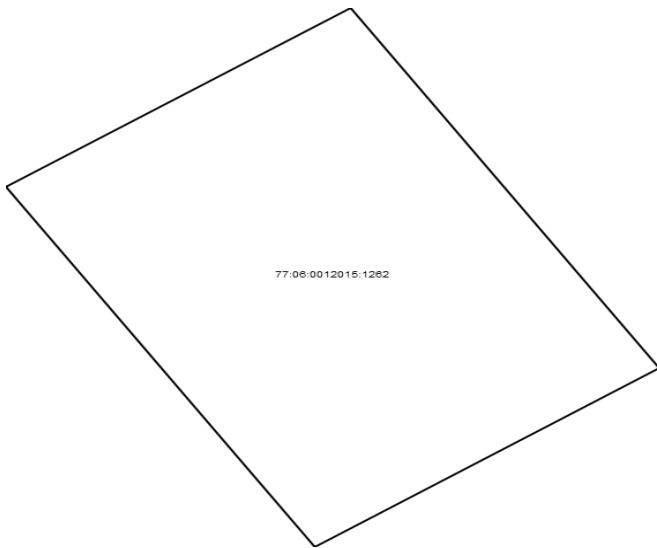
| | | |
|-------------------------------------|------------------------------------------------------------------------------------------|--------------------------------------------------------------------------------------------------------------------------------------------------------------------------------------------------------------------------------------------------------------------------------------|
| Здание | | |
| вид объекта недвижимости | | |
| Лист № <u> </u> Раздела <u>2</u> | Всего листов раздела <u>2</u> : <u> </u> | Всего разделов: <u> </u> |
| 27.07.2022 № 99/2022/483514333 | | |
| Кадастровый номер: | | 77:06:0012015:1262 |
| 3.1.3. | вид: | Запрещение регистрации |
| | дата государственной регистрации: | 16.04.2019 |
| | номер государственной регистрации: | 77:06:0012015:1262-77/005/2019-1 |
| | срок, на который установлено ограничение прав и обременение объекта недвижимости: | |
| | лицо, в пользу которого установлено ограничение прав и обременение объекта недвижимости: | |
| | основание государственной регистрации: | |
| 3.1.4. | вид: | Запрещение регистрации |
| | дата государственной регистрации: | 08.02.2021 |
| | номер государственной регистрации: | 77:06:0012015:1262-77/055/2021-4 |
| | срок, на который установлено ограничение прав и обременение объекта недвижимости: | |
| | лицо, в пользу которого установлено ограничение прав и обременение объекта недвижимости: | не определено |
| | основание государственной регистрации: | 'Выписка №5316120675 из постановления №789123681/7732 (ИП № 53059/20/77032-ИП Дата возбуждения ИП 2020-06-09, возбужденный на основании ИД: фс 033132322 Дата ИД 2019-08-14, выдавший орган: Арбитражный суд города Москвы)' №789123681/7732 от 03.02.2021, Зюзинский ОСП |
| 3.1.5. | вид: | Запрещение регистрации |
| | дата государственной регистрации: | 10.12.2020 |
| | номер государственной регистрации: | 77:06:0012015:1262-77/055/2020-2 |
| | срок, на который установлено ограничение прав и обременение объекта недвижимости: | |
| | лицо, в пользу которого установлено ограничение прав и обременение объекта недвижимости: | не определено |
| | основание государственной регистрации: | 'Выписка № 5185118550 из постановления № 141946085/7739 (ИП № 6042/20/77039-ИП от 2020-01-27, возбужденный на основании ИЛ: ФС № ФС 033132321 от 2019-08-14, выдавший орган: Арбитражный суд города Москвы)' №141946085/7739 от 07.12.2020, МОСП по ОИПНХ ГУФССП России по г. Москве |
| Государственный регистратор | | ФГИС ЕГРН |
| полное наименование должности | | инициалы, фамилия |
| | | подпись |

М.П.

| | | | |
|--------------------------------|----------------------------------------------------------------------------------------------------------------------------------------------------------------------------------------------------------------------------------------------------------------|----------------------------------------------------------------------------------------------------------------------------------------------------------------|----------------------------------|
| Здание | | | |
| вид объекта недвижимости | | | |
| Лист № ____ Раздела 2 | Всего листов раздела 2 : ____ | Всего разделов: ____ | |
| 27.07.2022 № 99/2022/483514333 | | | |
| Кадастровый номер: | | 77:06:0012015:1262 | |
| 3.1.6. | вид: | Запрещение регистрации | |
| | дата государственной регистрации: | 13.08.2020 | |
| | номер государственной регистрации: | 77:06:0012015:1262-77/055/2020-1 | |
| | срок, на который установлено ограничение прав и обременение объекта недвижимости: | | |
| | лицо, в пользу которого установлено ограничение прав и обременение объекта недвижимости: | не определено | |
| | основание государственной регистрации: | 'Постановление о запрете на совершение действий по регистрации' №772302612/7732 от 04.08.2020, Зюзинский ОСП, Зюзинский Отдел судебных приставов города Москвы | |
| | 3.1.7. | вид: | Запрещение регистрации |
| | | дата государственной регистрации: | 13.05.2020 |
| | | номер государственной регистрации: | 77:06:0012015:1262-77/003/2020-2 |
| | | срок, на который установлено ограничение прав и обременение объекта недвижимости: | |
| | | лицо, в пользу которого установлено ограничение прав и обременение объекта недвижимости: | |
| | | основание государственной регистрации: | |
| 5. | Заявленные в судебном порядке права требования: | данные отсутствуют | |
| 6. | Сведения о возражении в отношении зарегистрированного права: | данные отсутствуют | |
| 7. | Сведения о наличии решения об изъятии объекта недвижимости для государственных и муниципальных нужд: | данные отсутствуют | |
| 8. | Сведения о невозможности государственной регистрации без личного участия правообладателя или его законного представителя: | | |
| 9. | Правопритязания и сведения о наличии поступивших, но не рассмотренных заявлений о проведении государственной регистрации права (перехода, прекращения права), ограничения права или обременения объекта недвижимости, сделки в отношении объекта недвижимости: | данные отсутствуют | |
| 10. | Сведения об осуществлении государственной регистрации сделки, права, ограничения права без необходимого в силу закона согласия третьего лица, органа: | данные отсутствуют | |
| Государственный регистратор | | ФГИС ЕГРН | |
| полное наименование должности | | подпись | |
| | | инициалы, фамилия | |

М.П.

Выписка из Единого государственного реестра недвижимости об объекте недвижимости
Описание местоположения объекта недвижимости

| | | | |
|-----------------------------------------------------------------------------------------------|--------------------------------------|---------------------------|----------------------------|
| Здание | | | |
| вид объекта недвижимости | | | |
| Лист № ____ Раздела <u>5</u> | Всего листов раздела <u>5</u> : ____ | Всего разделов: ____ | Всего листов выписки: ____ |
| 27.07.2022 № 99/2022/483514333 | | | |
| Кадастровый номер: | | 77:06:0012015:1262 | |
| Схема расположения объекта недвижимости (части объекта недвижимости) на земельном участке(ах) | | | |
|  | | | |
| Масштаб 1: | Условные обозначения: | | |
| Государственный регистратор | | ФГИС ЕГРН | |
| полное наименование должности | | подпись | инициалы, фамилия |

М.П.

Выписка из Единого государственного реестра недвижимости об объекте недвижимости

Описание местоположения объекта недвижимости

| Здание | | | | | | |
|-----------------------------------------------------------------------------------------|---------------|----------------------------------------|--------------------|---------------------------------------------------------------------------------------|--------------------|----------------------------|
| вид объекта недвижимости | | | | | | |
| Лист № ____ Раздела 5.1 | | Всего листов раздела 5.1 : ____ | | Всего разделов: ____ | | Всего листов выписки: ____ |
| 27.07.2022 № 99/2022/483514333 | | | | | | |
| Кадастровый номер: | | | | 77:06:0012015:1262 | | |
| 1. Сведения о координатах характерных точек контура объекта недвижимости | | | | | | |
| Система координат: СК кадастрового округа | | | | | | |
| Зона № | | | | | | |
| Номер точки | Координаты, м | | Радиус, м | Средняя квадратическая погрешность определения координат характерных точек контура, м | Глубина, высота, м | |
| | X | Y | | | Н1 | Н2 |
| 1 | 2 | 3 | 4 | 5 | 6 | 7 |
| 1 | -13851.34 | 5063.77 | данные отсутствуют | данные отсутствуют | | |
| 2 | -13840.64 | 5056.63 | данные отсутствуют | данные отсутствуют | | |
| 3 | -13834.04 | 5066.53 | данные отсутствуют | данные отсутствуют | | |
| 4 | -13847.33 | 5075.39 | данные отсутствуют | данные отсутствуют | | |
| 5 | -13853.93 | 5065.5 | данные отсутствуют | данные отсутствуют | | |
| 1 | -13851.34 | 5063.77 | данные отсутствуют | данные отсутствуют | | |
| 2. Сведения о предельных высоте и глубине конструктивных элементов объекта недвижимости | | | | | | |
| Предельная глубина конструктивных элементов объекта недвижимости, м | | | | данные отсутствуют | | |
| Предельная высота конструктивных элементов объекта недвижимости, м | | | | данные отсутствуют | | |
| Государственный регистратор | | | | | | ФГИС ЕГРН |
| полное наименование должности | | | | подпись | | инициалы, фамилия |

М.П.

Выписка из Единого государственного реестра недвижимости об объекте недвижимости

Описание местоположения объекта недвижимости

| | | | |
|---------------------------------------|--------------------------------------|---------------------------|--------------------------|
| Здание | | | |
| вид объекта недвижимости | | | |
| Лист № __ Раздела 5.1 | Всего листов раздела 5.1 : __ | Всего разделов: __ | Всего листов выписки: __ |
| 27.07.2022 № 99/2022/483514333 | | | |
| Кадастровый номер: | | 77:06:0012015:1262 | |

3. Сведения о характерных точках пересечения контура объекта недвижимости с контуром (контурами) иных зданий, сооружений, объектов незавершенного строительства

Система координат: СК кадастрового округа

Зона №

| Номера характерных точек контура | Координаты, м | | Средняя квадратическая погрешность определения координат характерных точек контура, м | Глубина, высота, м | | Кадастровые номера иных объектов недвижимости, с контурами которых пересекается контур данного объекта недвижимости |
|----------------------------------|---------------|---|---------------------------------------------------------------------------------------|--------------------|----|---------------------------------------------------------------------------------------------------------------------|
| | X | Y | | H1 | H2 | |
| 1 | 2 | 3 | 4 | 5 | 6 | 7 |
| | | | | | | |

| | | |
|-------------------------------|---------|-------------------|
| Государственный регистратор | | ФГИС ЕГРН |
| полное наименование должности | подпись | инициалы, фамилия |

М.П.

Выписка из Единого государственного реестра недвижимости об объекте недвижимости
Перечень помещений, машино-мест, расположенных в здании, сооружении

| Здание | | | | | | |
|---------------------------------------|-------------------------------------------|------------------------------------|----------------------------------------------------------------|---------------------------|--------------------------------|--------------------------|
| вид объекта недвижимости | | | | | | |
| Лист № __ Раздела <u>7</u> | | Всего листов раздела <u>7</u> : __ | | Всего разделов: __ | | Всего листов выписки: __ |
| 27.07.2022 № 99/2022/483514333 | | | | | | |
| Кадастровый номер: | | | | 77:06:0012015:1262 | | |
| № п/п | Кадастровый номер помещения, машино-места | Номер этажа (этажей) | Обозначение (номер) помещения, машино-места на поэтажном плане | Назначение помещения | Вид разрешенного использования | Площадь, м ² |
| 1 | 77:06:0012015:3548 | Этаж № 1 | 2900640/0001 | данные отсутствуют | данные отсутствуют | 79.8 |
| Государственный регистратор | | | | ФГИС ЕГРН | | |
| полное наименование должности | | | | подпись | инициалы, фамилия | |

М.П.

ФГИС ЕГРН

полное наименование органа регистрации прав

Раздел 1

Выписка из Единого государственного реестра недвижимости об объекте недвижимости
Сведения о характеристиках объекта недвижимости

На основании запроса от 27.07.2022 г., поступившего на рассмотрение 27.07.2022 г., сообщаем, что согласно записям Единого государственного реестра недвижимости:

| | | |
|-------------------------------------------------------|--------------------------------------------------------------------------------------------|---------------------------|
| Здание | | |
| вид объекта недвижимости | | |
| Лист № ___ Раздела 1 | Всего листов раздела 1 : ___ | Всего разделов: ___ |
| Всего листов выписки: ___ | | |
| 27.07.2022 № 99/2022/483515118 | | |
| Кадастровый номер: | | 77:06:0012015:1264 |
| Номер кадастрового квартала: | 77:06:0012015 | |
| Дата присвоения кадастрового номера: | 26.05.2012 | |
| Ранее присвоенный государственный учетный номер: | Инвентарный номер: 2900642, Условный номер: 2900642, Условный номер: 77-77-12/035/2013-500 | |
| Адрес: | г Москва, Улица Большая Бутовская, вл 11, строен 35 | |
| Площадь, м²: | 19.7 | |
| Назначение: | Нежилое здание | |
| Наименование: | Здание | |
| Количество этажей, в том числе подземных этажей: | 1 | |
| Материал наружных стен: | Деревянные | |
| Год ввода в эксплуатацию по завершении строительства: | 1987 | |
| Год завершения строительства: | 1987 | |
| Кадастровая стоимость, руб.: | 533599.72 | |
| Государственный регистратор | | ФГИС ЕГРН |
| полное наименование должности | | подпись |
| | | инициалы, фамилия |

М.П.

Выписка из Единого государственного реестра недвижимости об объекте недвижимости
Сведения о характеристиках объекта недвижимости

На основании запроса от 27.07.2022 г., поступившего на рассмотрение 27.07.2022 г., сообщаем, что согласно записям Единого государственного реестра недвижимости:

| | | | |
|--------------------------------------------------------------------------------------------------------------------------------------------------------|------------------------------------------------------------------------------------------------------------------------------------------------------------------------------------------------------------------------------------------------------------------------------------------------------------------------------------------------------------------------------------------------------------------------------------------------------------------------------------------------------------------|---------------------------|--------------------------|
| Здание | | | |
| вид объекта недвижимости | | | |
| Лист № __ Раздела 1 | Всего листов раздела 1 : __ | Всего разделов: __ | Всего листов выписки: __ |
| 27.07.2022 № 99/2022/483515118 | | | |
| Кадастровый номер: | | 77:06:0012015:1264 | |
| Кадастровые номера иных объектов недвижимости, в пределах которых расположен объект недвижимости: | 77:06:0012015:7511 | | |
| Кадастровые номера помещений, машино-мест, расположенных в здании или сооружении: | 77:06:0012015:3551, 77:06:0012015:3552 | | |
| Кадастровые номера объектов недвижимости, из которых образован объект недвижимости: | данные отсутствуют | | |
| Кадастровые номера образованных объектов недвижимости: | данные отсутствуют | | |
| Сведения о включении объекта недвижимости в состав предприятия как имущественного комплекса: | | | |
| Сведения о включении объекта недвижимости в состав единого недвижимого комплекса: | | | |
| Кадастровый номер земельного участка, если входящие в состав единого недвижимого комплекса объекты недвижимости расположены на одном земельном участке | данные отсутствуют | | |
| Виды разрешенного использования: | данные отсутствуют | | |
| Сведения о включении объекта недвижимости в реестр объектов культурного наследия: | данные отсутствуют | | |
| Сведения о кадастровом инженере: | данные отсутствуют | | |
| Статус записи об объекте недвижимости: | Сведения об объекте недвижимости имеют статус "актуальные, ранее учтенные" | | |
| Особые отметки: | Сведения о назначении, количестве этажей, в том числе подземных этажей имеют статус «Актуальные незасвидетельствованные». Право (ограничение права, обременение объекта недвижимости) зарегистрировано на данный объект недвижимости с назначением отсутствует, количеством этажей, в том числе подземных этажей отсутствует. Сведения необходимые для заполнения раздела 6 отсутствуют. Сведения необходимые для заполнения раздела 6.1 отсутствуют. Сведения необходимые для заполнения раздела 8 отсутствуют. | | |
| Получатель выписки: | Казанкова Елена Владимировна | | |
| Государственный регистратор | | | ФГИС ЕГРН |
| полное наименование должности | | подпись | инициалы, фамилия |

М.П.

Выписка из Единого государственного реестра недвижимости об объекте недвижимости
Сведения о зарегистрированных правах

| | | |
|------------------------------------------------------|------------------------------------------------------------------------------------------|----------------------------------------------------------------------------------------------------------------------------------------------------------------|
| Здание | | |
| вид объекта недвижимости | | |
| Лист № ____ Раздела 2 | Всего листов раздела 2 : ____ | Всего разделов: ____ |
| Всего листов выписки: ____ | | |
| 27.07.2022 № 99/2022/483515118 | | |
| Кадастровый номер: | | 77:06:0012015:1264 |
| 1. | Правообладатель (правообладатели): | 1.1. Закрытое акционерное общество "Уют кемпинг Бутово", ИНН: 7737101719 |
| 2. | Вид, номер и дата государственной регистрации права: | 2.1. Собственность, № 77-77-12/035/2013-500 от 30.08.2013 |
| Ограничение прав и обременение объекта недвижимости: | | |
| 3.1.1. | вид: | Запрещение регистрации |
| | дата государственной регистрации: | 13.05.2020 |
| | номер государственной регистрации: | 77:06:0012015:1264-77/003/2020-2 |
| | срок, на который установлено ограничение прав и обременение объекта недвижимости: | |
| | лицо, в пользу которого установлено ограничение прав и обременение объекта недвижимости: | |
| | основание государственной регистрации: | |
| 3.1.2. | вид: | Запрещение регистрации |
| | дата государственной регистрации: | 13.08.2020 |
| | номер государственной регистрации: | 77:06:0012015:1264-77/055/2020-1 |
| | срок, на который установлено ограничение прав и обременение объекта недвижимости: | |
| | лицо, в пользу которого установлено ограничение прав и обременение объекта недвижимости: | не определено |
| | основание государственной регистрации: | 'Постановление о запрете на совершение действий по регистрации' №772302612/7732 от 04.08.2020, Зюзинский ОСП, Зюзинский Отдел судебных приставов города Москвы |
| Государственный регистратор | | ФГИС ЕГРН |
| полное наименование должности | | подпись |
| | | инициалы, фамилия |

М.П.


| | | |
|--------------------------------|------------------------------------------------------------------------------------------|-----------------------------------------------------------------------------------------------------------------------------------------------------------------------------------------------------------------------------------------------------------------------------------|
| Здание | | |
| вид объекта недвижимости | | |
| Лист № ____ Раздела 2 | Всего листов раздела 2 : ____ | Всего разделов: ____ |
| 27.07.2022 № 99/2022/483515118 | | |
| Кадастровый номер: | | 77:06:0012015:1264 |
| 3.1.3. | вид: | Запрещение регистрации |
| | дата государственной регистрации: | 14.02.2022 |
| | номер государственной регистрации: | 77:06:0012015:1264-77/055/2022-6 |
| | срок, на который установлено ограничение прав и обременение объекта недвижимости: | |
| | лицо, в пользу которого установлено ограничение прав и обременение объекта недвижимости: | Не определено |
| | основание государственной регистрации: | 'Выписка № 5955830685 из постановления № 155431354/7739 (ИП № 6042/20/77039-ИП от 2020-01-27, возбужденный на основании ИД: № ФС 033132321 от 2019-08-14, выдавший орган: Арбитражный суд города Москвы)' №155431354/7739 от 07.02.2022, МОСП по ОИПНХ ГУФССП России по г. Москве |
| 3.1.4. | вид: | Запрещение регистрации |
| | дата государственной регистрации: | 16.04.2019 |
| | номер государственной регистрации: | 77:06:0012015:1264-77/005/2019-1 |
| | срок, на который установлено ограничение прав и обременение объекта недвижимости: | |
| | лицо, в пользу которого установлено ограничение прав и обременение объекта недвижимости: | |
| | основание государственной регистрации: | |
| 3.1.5. | вид: | Запрещение регистрации |
| | дата государственной регистрации: | 01.02.2022 |
| | номер государственной регистрации: | 77:06:0012015:1264-77/055/2022-5 |
| | срок, на который установлено ограничение прав и обременение объекта недвижимости: | |
| | лицо, в пользу которого установлено ограничение прав и обременение объекта недвижимости: | Не определено |
| | основание государственной регистрации: | 'Выписка № 5938069659 из постановления № 154997398/7739 (ИП № 3260/22/77039-ИП от 2022-01-20, возбужденный на основании ИД: № ФС 037924976 от 2021-09-24, выдавший орган: Арбитражный суд города Москвы)' №154997398/7739 от 31.01.2022, МОСП по ОИПНХ ГУФССП России по г. Москве |
| Государственный регистратор | | ФГИС ЕГРН |
| полное наименование должности | | подпись |
| | | инициалы, фамилия |

М.П.

| | | | |
|--------------------------------|----------------------------------------------------------------------------------------------------------------------------------------------------------------------------------------------------------------------------------------------------------------|---------------------------------------------------------------------------------------------------------------------------------------------------------------------------------------------------------------------------------------------------------------------------|---------------------------------------------------------------------------------------------------------------------------------------------------------------------------------------------------------------------------------------------------------------------------------------|
| Здание | | | |
| вид объекта недвижимости | | | |
| Лист № ____ Раздела 2 | Всего листов раздела 2 : ____ | Всего разделов: ____ | |
| 27.07.2022 № 99/2022/483515118 | | | |
| Кадастровый номер: | | 77:06:0012015:1264 | |
| 3.1.6. | вид: | Запрещение регистрации | |
| | дата государственной регистрации: | 08.02.2021 | |
| | номер государственной регистрации: | 77:06:0012015:1264-77/055/2021-4 | |
| | срок, на который установлено ограничение прав и обременение объекта недвижимости: | | |
| | лицо, в пользу которого установлено ограничение прав и обременение объекта недвижимости: | не определено | |
| | основание государственной регистрации: | 'Выписка №5316120675 из постановления №789123681/7732 (ИП № 53059/20/77032-ИП Дата возбуждения ИП 2020-06-09, возбужденный на основании ИД: фс 033132322 Дата ИД 2019-08-14, выдавший орган: Арбитражный суд города Москвы)' №789123681/7732 от 03.02.2021, Зюзинский ОСП | |
| | 3.1.7. | вид: | Запрещение регистрации |
| | | дата государственной регистрации: | 10.12.2020 |
| | | номер государственной регистрации: | 77:06:0012015:1264-77/055/2020-2 |
| | | срок, на который установлено ограничение прав и обременение объекта недвижимости: | |
| | | лицо, в пользу которого установлено ограничение прав и обременение объекта недвижимости: | не определено |
| | | основание государственной регистрации: | ' Выписка № 5185118550 из постановления № 141946085/7739 (ИП № 6042/20/77039-ИП от 2020-01-27, возбужденный на основании ИЛ: ФС № ФС 033132321 от 2019-08-14, выдавший орган: Арбитражный суд города Москвы)' №141946085/7739 от 07.12.2020, МОСП по ОИПНХ ГУФССП России по г. Москве |
| 5. | Заявленные в судебном порядке права требования: | данные отсутствуют | |
| 6. | Сведения о возражении в отношении зарегистрированного права: | данные отсутствуют | |
| 7. | Сведения о наличии решения об изъятии объекта недвижимости для государственных и муниципальных нужд: | данные отсутствуют | |
| 8. | Сведения о невозможности государственной регистрации без личного участия правообладателя или его законного представителя: | | |
| 9. | Правопритязания и сведения о наличии поступивших, но не рассмотренных заявлений о проведении государственной регистрации права (перехода, прекращения права), ограничения права или обременения объекта недвижимости, сделки в отношении объекта недвижимости: | данные отсутствуют | |
| 10. | Сведения об осуществлении государственной регистрации сделки, права, ограничения права без необходимого в силу закона согласия третьего лица, органа: | данные отсутствуют | |
| Государственный регистратор | | ФГИС ЕГРН | |
| полное наименование должности | | подпись | |
| | | инициалы, фамилия | |

М.П.

Выписка из Единого государственного реестра недвижимости об объекте недвижимости
Описание местоположения объекта недвижимости

| | | | |
|-------------------------------------------------------------------------------------------------------------------------------------------------------------------------------------------------------------------------------------------------------------|--------------------------------------|---------------------------|----------------------------|
| Здание | | | |
| вид объекта недвижимости | | | |
| Лист № ____ Раздела <u>5</u> | Всего листов раздела <u>5</u> : ____ | Всего разделов: ____ | Всего листов выписки: ____ |
| 27.07.2022 № 99/2022/483515118 | | | |
| Кадастровый номер: | | 77:06:0012015:1264 | |
| <p>Схема расположения объекта недвижимости (части объекта недвижимости) на земельном участке(ах)</p> <div style="text-align: center;">  <p>77:06:0012015:1264</p> </div> | | | |
| Масштаб 1: | Условные обозначения: | | |
| Государственный регистратор | | ФГИС ЕГРН | |
| полное наименование должности | | подпись | инициалы, фамилия |

М.П.

Выписка из Единого государственного реестра недвижимости об объекте недвижимости

Описание местоположения объекта недвижимости

| Здание | | | | | | |
|-----------------------------------------------------------------------------------------|---------------|----------------------------------------|--------------------|---------------------------------------------------------------------------------------|--------------------|----------------------------|
| вид объекта недвижимости | | | | | | |
| Лист № ____ Раздела 5.1 | | Всего листов раздела 5.1 : ____ | | Всего разделов: ____ | | Всего листов выписки: ____ |
| 27.07.2022 № 99/2022/483515118 | | | | | | |
| Кадастровый номер: | | | | 77:06:0012015:1264 | | |
| 1. Сведения о координатах характерных точек контура объекта недвижимости | | | | | | |
| Система координат: СК кадастрового округа | | | | | | |
| Зона № | | | | | | |
| Номер точки | Координаты, м | | Радиус, м | Средняя квадратическая погрешность определения координат характерных точек контура, м | Глубина, высота, м | |
| | X | Y | | | H1 | H2 |
| 1 | 2 | 3 | 4 | 5 | 6 | 7 |
| 1 | -13798.7 | 4993.39 | данные отсутствуют | данные отсутствуют | | |
| 2 | -13797.55 | 4997.71 | данные отсутствуют | данные отсутствуют | | |
| 3 | -13802.51 | 4999.01 | данные отсутствуют | данные отсутствуют | | |
| 4 | -13803.65 | 4994.69 | данные отсутствуют | данные отсутствуют | | |
| 1 | -13798.7 | 4993.39 | данные отсутствуют | данные отсутствуют | | |
| 2. Сведения о предельных высоте и глубине конструктивных элементов объекта недвижимости | | | | | | |
| Предельная глубина конструктивных элементов объекта недвижимости, м | | | | данные отсутствуют | | |
| Предельная высота конструктивных элементов объекта недвижимости, м | | | | данные отсутствуют | | |
| Государственный регистратор | | | | | | ФГИС ЕГРН |
| полное наименование должности | | | | подпись | | инициалы, фамилия |

М.П.

Выписка из Единого государственного реестра недвижимости об объекте недвижимости

Описание местоположения объекта недвижимости

| | | | |
|---------------------------------------|--------------------------------------|---------------------------|--------------------------|
| Здание | | | |
| вид объекта недвижимости | | | |
| Лист № __ Раздела 5.1 | Всего листов раздела 5.1 : __ | Всего разделов: __ | Всего листов выписки: __ |
| 27.07.2022 № 99/2022/483515118 | | | |
| Кадастровый номер: | | 77:06:0012015:1264 | |

3. Сведения о характерных точках пересечения контура объекта недвижимости с контуром (контурами) иных зданий, сооружений, объектов незавершенного строительства

Система координат: СК кадастрового округа

Зона №

| Номера характерных точек контура | Координаты, м | | Средняя квадратическая погрешность определения координат характерных точек контура, м | Глубина, высота, м | | Кадастровые номера иных объектов недвижимости, с контурами которых пересекается контур данного объекта недвижимости |
|----------------------------------|---------------|---|---------------------------------------------------------------------------------------|--------------------|----|---------------------------------------------------------------------------------------------------------------------|
| | X | Y | | H1 | H2 | |
| 1 | 2 | 3 | 4 | 5 | 6 | 7 |
| | | | | | | |

| | | |
|-------------------------------|---------|-------------------|
| Государственный регистратор | | ФГИС ЕГРН |
| полное наименование должности | подпись | инициалы, фамилия |

М.П.

Выписка из Единого государственного реестра недвижимости об объекте недвижимости
Перечень помещений, машино-мест, расположенных в здании, сооружении

| Здание | | | | | | |
|---------------------------------------|-------------------------------------------|------------------------------------|----------------------------------------------------------------|---------------------------|--------------------------------|--------------------------|
| вид объекта недвижимости | | | | | | |
| Лист № __ Раздела <u>7</u> | | Всего листов раздела <u>7</u> : __ | | Всего разделов: __ | | Всего листов выписки: __ |
| 27.07.2022 № 99/2022/483515118 | | | | | | |
| Кадастровый номер: | | | | 77:06:0012015:1264 | | |
| № п/п | Кадастровый номер помещения, машино-места | Номер этажа (этажей) | Обозначение (номер) помещения, машино-места на поэтажном плане | Назначение помещения | Вид разрешенного использования | Площадь, м ² |
| 1 | 77:06:0012015:3551 | Этаж № 1 | 2900642/0001 | данные отсутствуют | данные отсутствуют | 10 |
| 2 | 77:06:0012015:3552 | Этаж № 1 | 2900642/0002 | данные отсутствуют | данные отсутствуют | 9.7 |
| Государственный регистратор | | | | ФГИС ЕГРН | | |
| полное наименование должности | | | | подпись | | инициалы, фамилия |

М.П.

ФГИС ЕГРН

полное наименование органа регистрации прав

Раздел 1

Выписка из Единого государственного реестра недвижимости об объекте недвижимости
Сведения о характеристиках объекта недвижимости

На основании запроса от 27.07.2022 г., поступившего на рассмотрение 27.07.2022 г., сообщаем, что согласно записям Единого государственного реестра недвижимости:

| | | |
|-------------------------------------------------------|--------------------------------------------------------------------------------------------|---------------------------|
| Здание | | |
| вид объекта недвижимости | | |
| Лист № ___ Раздела 1 | Всего листов раздела 1 : ___ | Всего разделов: ___ |
| Всего листов выписки: ___ | | |
| 27.07.2022 № 99/2022/483512753 | | |
| Кадастровый номер: | | 77:06:0012015:1265 |
| Номер кадастрового квартала: | 77:06:0012015 | |
| Дата присвоения кадастрового номера: | 26.05.2012 | |
| Ранее присвоенный государственный учетный номер: | Инвентарный номер: 2900643, Условный номер: 2900643, Условный номер: 77-77-12/035/2013-468 | |
| Адрес: | г Москва, Улица Большая Бутовская, вл 11, строен 36 | |
| Площадь, м ² : | 19.7 | |
| Назначение: | Нежилое здание | |
| Наименование: | Здание | |
| Количество этажей, в том числе подземных этажей: | 1 | |
| Материал наружных стен: | Деревянные | |
| Год ввода в эксплуатацию по завершении строительства: | 1987 | |
| Год завершения строительства: | 1987 | |
| Кадастровая стоимость, руб.: | 533599.72 | |
| Государственный регистратор | | ФГИС ЕГРН |
| полное наименование должности | | подпись |
| | | инициалы, фамилия |

М.П.

Выписка из Единого государственного реестра недвижимости об объекте недвижимости
Сведения о характеристиках объекта недвижимости

На основании запроса от 27.07.2022 г., поступившего на рассмотрение 27.07.2022 г., сообщаем, что согласно записям Единого государственного реестра недвижимости:

| | | | |
|--------------------------------------------------------------------------------------------------------------------------------------------------------|------------------------------------------------------------------------------------------------------------------------------------------------------------------------------------------------------------------------------------------------------------------------------------------------------------------------------------------------------------------------------------------------------------------------------------------------------------------------------------------------------------------|---------------------------|--------------------------|
| Здание | | | |
| вид объекта недвижимости | | | |
| Лист № __ Раздела 1 | Всего листов раздела 1 : __ | Всего разделов: __ | Всего листов выписки: __ |
| 27.07.2022 № 99/2022/483512753 | | | |
| Кадастровый номер: | | 77:06:0012015:1265 | |
| Кадастровые номера иных объектов недвижимости, в пределах которых расположен объект недвижимости: | 77:06:0012015:7511 | | |
| Кадастровые номера помещений, машино-мест, расположенных в здании или сооружении: | 77:06:0012015:3554, 77:06:0012015:3553 | | |
| Кадастровые номера объектов недвижимости, из которых образован объект недвижимости: | данные отсутствуют | | |
| Кадастровые номера образованных объектов недвижимости: | данные отсутствуют | | |
| Сведения о включении объекта недвижимости в состав предприятия как имущественного комплекса: | | | |
| Сведения о включении объекта недвижимости в состав единого недвижимого комплекса: | | | |
| Кадастровый номер земельного участка, если входящие в состав единого недвижимого комплекса объекты недвижимости расположены на одном земельном участке | данные отсутствуют | | |
| Виды разрешенного использования: | данные отсутствуют | | |
| Сведения о включении объекта недвижимости в реестр объектов культурного наследия: | данные отсутствуют | | |
| Сведения о кадастровом инженере: | данные отсутствуют | | |
| Статус записи об объекте недвижимости: | Сведения об объекте недвижимости имеют статус "актуальные, ранее учтенные" | | |
| Особые отметки: | Сведения о назначении, количестве этажей, в том числе подземных этажей имеют статус «Актуальные незасвидетельствованные». Право (ограничение права, обременение объекта недвижимости) зарегистрировано на данный объект недвижимости с назначением отсутствует, количеством этажей, в том числе подземных этажей отсутствует. Сведения необходимые для заполнения раздела 6 отсутствуют. Сведения необходимые для заполнения раздела 6.1 отсутствуют. Сведения необходимые для заполнения раздела 8 отсутствуют. | | |
| Получатель выписки: | Казанкова Елена Владимировна | | |
| Государственный регистратор | | | ФГИС ЕГРН |
| полное наименование должности | | подпись | инициалы, фамилия |

М.П.

Выписка из Единого государственного реестра недвижимости об объекте недвижимости
Сведения о зарегистрированных правах

| | | | | |
|------------------------------------------------------------------------------------------|----------------------------------------------------------------------------------------------------------------------------------------------------------------|------------------------------------------------------------------------------------------|--------------------------------------------------------------------------------------------------------------------------------------------------------------------------------------------------------------------------------------------------------------------------------------|----------------------------------|
| Здание | | | | |
| вид объекта недвижимости | | | | |
| Лист № ____ Раздела <u>2</u> | Всего листов раздела <u>2</u> : ____ | Всего разделов: ____ | Всего листов выписки: ____ | |
| 27.07.2022 № 99/2022/483512753 | | | | |
| Кадастровый номер: | | 77:06:0012015:1265 | | |
| 1. | Правообладатель (правообладатели): | 1.1. | Закрытое акционерное общество "Уют кемпинг Бутово", ИНН: 7737101719 | |
| 2. | Вид, номер и дата государственной регистрации права: | 2.1. | Собственность, № 77-77-12/035/2013-468 от 30.08.2013 | |
| Ограничение прав и обременение объекта недвижимости: | | | | |
| 3. | 3.1.1. | вид: | Запрещение регистрации | |
| | | дата государственной регистрации: | 10.12.2020 | |
| | | номер государственной регистрации: | 77:06:0012015:1265-77/055/2020-2 | |
| | | срок, на который установлено ограничение прав и обременение объекта недвижимости: | | |
| | | лицо, в пользу которого установлено ограничение прав и обременение объекта недвижимости: | не определено | |
| | | основание государственной регистрации: | 'Выписка № 5185118550 из постановления № 141946085/7739 (ИП № 6042/20/77039-ИП от 2020-01-27, возбужденный на основании ИЛ: ФС № ФС 033132321 от 2019-08-14, выдавший орган: Арбитражный суд города Москвы)' №141946085/7739 от 07.12.2020, МОСП по ОИПНХ ГУФССП России по г. Москве | |
| | | 3.1.2. | вид: | Запрещение регистрации |
| | | | дата государственной регистрации: | 13.08.2020 |
| | | | номер государственной регистрации: | 77:06:0012015:1265-77/055/2020-1 |
| | | | срок, на который установлено ограничение прав и обременение объекта недвижимости: | |
| лицо, в пользу которого установлено ограничение прав и обременение объекта недвижимости: | не определено | | | |
| основание государственной регистрации: | 'Постановление о запрете на совершение действий по регистрации' №772302612/7732 от 04.08.2020, Зюзинский ОСП, Зюзинский Отдел судебных приставов города Москвы | | | |
| Государственный регистратор | | | ФГИС ЕГРН | |
| полное наименование должности | | подпись | инициалы, фамилия | |

М.П.

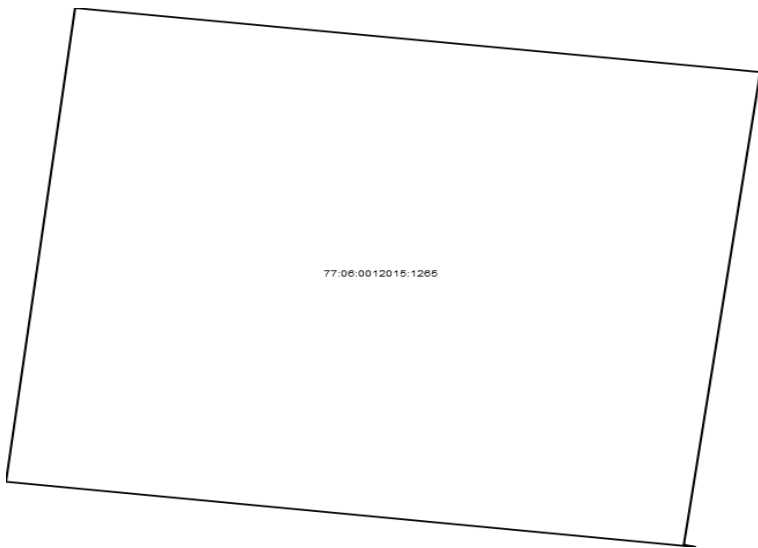
| | | | |
|------------------------------------------------------------------------------------------|------------------------------------------------------------------------------------------------------------------------------------------------------------------------------------------------------------------------------------------------------------------------------------|------------------------------------------------------------------------------------------|----------------------------------|
| Здание | | | |
| вид объекта недвижимости | | | |
| Лист № ____ Раздела <u>2</u> | Всего листов раздела <u>2</u> : ____ | Всего разделов: ____ | |
| 27.07.2022 № 99/2022/483512753 | | | |
| Кадастровый номер: | | 77:06:0012015:1265 | |
| 3.1.3. | вид: | Запрещение регистрации | |
| | дата государственной регистрации: | 13.05.2020 | |
| | номер государственной регистрации: | 77:06:0012015:1265-77/003/2020-2 | |
| | срок, на который установлено ограничение прав и обременение объекта недвижимости: | | |
| | лицо, в пользу которого установлено ограничение прав и обременение объекта недвижимости: | | |
| | основание государственной регистрации: | | |
| | 3.1.4. | вид: | Запрещение регистрации |
| | | дата государственной регистрации: | 16.04.2019 |
| | | номер государственной регистрации: | 77:06:0012015:1265-77/005/2019-1 |
| | | срок, на который установлено ограничение прав и обременение объекта недвижимости: | |
| | | лицо, в пользу которого установлено ограничение прав и обременение объекта недвижимости: | |
| | | основание государственной регистрации: | |
| | 3.1.5. | вид: | Запрещение регистрации |
| | | дата государственной регистрации: | 14.02.2022 |
| | | номер государственной регистрации: | 77:06:0012015:1265-77/055/2022-6 |
| срок, на который установлено ограничение прав и обременение объекта недвижимости: | | | |
| лицо, в пользу которого установлено ограничение прав и обременение объекта недвижимости: | | Не определено | |
| основание государственной регистрации: | 'Выписка № 5955830685 из постановления № 155431354/7739 (ИП № 6042/20/77039-ИП от 2020-01-27, возбужденный на основании ИД: № ФС 033132321 от 2019-08-14, выдавший орган: Арбитражный суд города Москвы)' №155431354/7739 от 07.02.2022, МОСП по ОИПНХ Г УФССП России по г. Москве | | |
| Государственный регистратор | | ФГИС ЕГРН | |
| полное наименование должности | | инициалы, фамилия | |
| | | подпись | |

М.П.

| | | | |
|--------------------------------|----------------------------------------------------------------------------------------------------------------------------------------------------------------------------------------------------------------------------------------------------------------|-----------------------------------------------------------------------------------------------------------------------------------------------------------------------------------------------------------------------------------------------------------------------------------|---------------------------------------------------------------------------------------------------------------------------------------------------------------------------------------------------------------------------------------------------------------------------|
| Здание | | | |
| вид объекта недвижимости | | | |
| Лист № ____ Раздела 2 | Всего листов раздела 2 : ____ | Всего разделов: ____ | |
| 27.07.2022 № 99/2022/483512753 | | | |
| Кадастровый номер: | | 77:06:0012015:1265 | |
| 3.1.6. | вид: | Запрещение регистрации | |
| | дата государственной регистрации: | 01.02.2022 | |
| | номер государственной регистрации: | 77:06:0012015:1265-77/055/2022-5 | |
| | срок, на который установлено ограничение прав и обременение объекта недвижимости: | | |
| | лицо, в пользу которого установлено ограничение прав и обременение объекта недвижимости: | Не определено | |
| | основание государственной регистрации: | 'Выписка № 5938069659 из постановления № 154997398/7739 (ИП № 3260/22/77039-ИП от 2022-01-20, возбужденный на основании ИД: № ФС 037924976 от 2021-09-24, выдавший орган: Арбитражный суд города Москвы)' №154997398/7739 от 31.01.2022, МОСП по ОИПНХ ГУФССП России по г. Москве | |
| | 3.1.7. | вид: | Запрещение регистрации |
| | | дата государственной регистрации: | 08.02.2021 |
| | | номер государственной регистрации: | 77:06:0012015:1265-77/055/2021-4 |
| | | срок, на который установлено ограничение прав и обременение объекта недвижимости: | |
| | | лицо, в пользу которого установлено ограничение прав и обременение объекта недвижимости: | не определено |
| | | основание государственной регистрации: | 'Выписка №5316120675 из постановления №789123681/7732 (ИП № 53059/20/77032-ИП Дата возбуждения ИП 2020-06-09, возбужденный на основании ИД: фс 033132322 Дата ИД 2019-08-14, выдавший орган: Арбитражный суд города Москвы)' №789123681/7732 от 03.02.2021, Зюзинский ОСП |
| 5. | Заявленные в судебном порядке права требования: | данные отсутствуют | |
| 6. | Сведения о возражении в отношении зарегистрированного права: | данные отсутствуют | |
| 7. | Сведения о наличии решения об изъятии объекта недвижимости для государственных и муниципальных нужд: | данные отсутствуют | |
| 8. | Сведения о невозможности государственной регистрации без личного участия правообладателя или его законного представителя: | | |
| 9. | Правопритязания и сведения о наличии поступивших, но не рассмотренных заявлений о проведении государственной регистрации права (перехода, прекращения права), ограничения права или обременения объекта недвижимости, сделки в отношении объекта недвижимости: | данные отсутствуют | |
| 10. | Сведения об осуществлении государственной регистрации сделки, права, ограничения права без необходимого в силу закона согласия третьего лица, органа: | данные отсутствуют | |
| Государственный регистратор | | ФГИС ЕГРН | |
| полное наименование должности | | подпись | |
| | | инициалы, фамилия | |

М.П.

Выписка из Единого государственного реестра недвижимости об объекте недвижимости
Описание местоположения объекта недвижимости

| | | | |
|---------------------------------------------------------------------------------------------------------------|--------------------------------------|---------------------------|----------------------------|
| Здание | | | |
| вид объекта недвижимости | | | |
| Лист № ____ Раздела <u>5</u> | Всего листов раздела <u>5</u> : ____ | Всего разделов: ____ | Всего листов выписки: ____ |
| 27.07.2022 № 99/2022/483512753 | | | |
| Кадастровый номер: | | 77:06:0012015:1265 | |
| Схема расположения объекта недвижимости (части объекта недвижимости) на земельном участке(ах) | | | |
|  <p>77:06:0012015:1265</p> | | | |
| Масштаб 1: | Условные обозначения: | | |
| Государственный регистратор | | | ФГИС ЕГРН |
| полное наименование должности | | подпись | инициалы, фамилия |

М.П.

Выписка из Единого государственного реестра недвижимости об объекте недвижимости

Описание местоположения объекта недвижимости

| Здание | | | | | | |
|-----------------------------------------------------------------------------------------|---------------|----------------------------------------|--------------------|---------------------------------------------------------------------------------------|--------------------|----------------------------|
| вид объекта недвижимости | | | | | | |
| Лист № ____ Раздела 5.1 | | Всего листов раздела 5.1 : ____ | | Всего разделов: ____ | | Всего листов выписки: ____ |
| 27.07.2022 № 99/2022/483512753 | | | | | | |
| Кадастровый номер: | | | | 77:06:0012015:1265 | | |
| 1. Сведения о координатах характерных точек контура объекта недвижимости | | | | | | |
| Система координат: СК кадастрового округа | | | | | | |
| Зона № | | | | | | |
| Номер точки | Координаты, м | | Радиус, м | Средняя квадратическая погрешность определения координат характерных точек контура, м | Глубина, высота, м | |
| | X | Y | | | H1 | H2 |
| 1 | 2 | 3 | 4 | 5 | 6 | 7 |
| 1 | -13800.04 | 4990.07 | данные отсутствуют | данные отсутствуют | | |
| 2 | -13795.91 | 4990.59 | данные отсутствуют | данные отсутствуют | | |
| 3 | -13795.35 | 4985.93 | данные отсутствуют | данные отсутствуют | | |
| 4 | -13799.49 | 4985.46 | данные отсутствуют | данные отсутствуют | | |
| 5 | -13800.06 | 4990.15 | данные отсутствуют | данные отсутствуют | | |
| 1 | -13800.04 | 4990.07 | данные отсутствуют | данные отсутствуют | | |
| 2. Сведения о предельных высоте и глубине конструктивных элементов объекта недвижимости | | | | | | |
| Предельная глубина конструктивных элементов объекта недвижимости, м | | | | данные отсутствуют | | |
| Предельная высота конструктивных элементов объекта недвижимости, м | | | | данные отсутствуют | | |
| Государственный регистратор | | | | | | ФГИС ЕГРН |
| полное наименование должности | | | | подпись | | инициалы, фамилия |

М.П.

Выписка из Единого государственного реестра недвижимости об объекте недвижимости

Описание местоположения объекта недвижимости

| | | | |
|---------------------------------------|--------------------------------------|---------------------------|--------------------------|
| Здание | | | |
| вид объекта недвижимости | | | |
| Лист № __ Раздела 5.1 | Всего листов раздела 5.1 : __ | Всего разделов: __ | Всего листов выписки: __ |
| 27.07.2022 № 99/2022/483512753 | | | |
| Кадастровый номер: | | 77:06:0012015:1265 | |

3. Сведения о характерных точках пересечения контура объекта недвижимости с контуром (контурами) иных зданий, сооружений, объектов незавершенного строительства

Система координат: СК кадастрового округа

Зона №

| Номера характерных точек контура | Координаты, м | | Средняя квадратическая погрешность определения координат характерных точек контура, м | Глубина, высота, м | | Кадастровые номера иных объектов недвижимости, с контурами которых пересекается контур данного объекта недвижимости |
|----------------------------------|---------------|---|---------------------------------------------------------------------------------------|--------------------|----|---------------------------------------------------------------------------------------------------------------------|
| | X | Y | | H1 | H2 | |
| 1 | 2 | 3 | 4 | 5 | 6 | 7 |
| | | | | | | |

| | | |
|-------------------------------|---------|-------------------|
| Государственный регистратор | | ФГИС ЕГРН |
| полное наименование должности | подпись | инициалы, фамилия |

М.П.

Выписка из Единого государственного реестра недвижимости об объекте недвижимости
Перечень помещений, машино-мест, расположенных в здании, сооружении

| Здание | | | | | | |
|---------------------------------------|-------------------------------------------|--------------------------------------|----------------------------------------------------------------|---------------------------|--------------------------------|----------------------------|
| вид объекта недвижимости | | | | | | |
| Лист № __ Раздела <u>7</u> | | Всего листов раздела <u>7</u> : ____ | | Всего разделов: ____ | | Всего листов выписки: ____ |
| 27.07.2022 № 99/2022/483512753 | | | | | | |
| Кадастровый номер: | | | | 77:06:0012015:1265 | | |
| № п/п | Кадастровый номер помещения, машино-места | Номер этажа (этажей) | Обозначение (номер) помещения, машино-места на поэтажном плане | Назначение помещения | Вид разрешенного использования | Площадь, м ² |
| 1 | 77:06:0012015:3554 | Этаж № 1 | 2900643/0002 | данные отсутствуют | данные отсутствуют | 9.9 |
| 2 | 77:06:0012015:3553 | Этаж № 1 | 2900643/0001 | данные отсутствуют | данные отсутствуют | 9.8 |
| Государственный регистратор | | | | ФГИС ЕГРН | | |
| полное наименование должности | | | | подпись | инициалы, фамилия | |

М.П.

ФГИС ЕГРН

полное наименование органа регистрации прав

Раздел 1

Выписка из Единого государственного реестра недвижимости об объекте недвижимости
Сведения о характеристиках объекта недвижимости

На основании запроса от 27.07.2022 г., поступившего на рассмотрение 27.07.2022 г., сообщаем, что согласно записям Единого государственного реестра недвижимости:

| | | |
|-------------------------------------------------------|--------------------------------------------------------------------------------------------|---------------------|
| Здание | | |
| вид объекта недвижимости | | |
| Лист № ___ Раздела 1 | Всего листов раздела 1 : ___ | Всего разделов: ___ |
| Всего листов выписки: ___ | | |
| 27.07.2022 № 99/2022/483511841 | | |
| Кадастровый номер: | 77:06:0012015:1268 | |
| Номер кадастрового квартала: | 77:06:0012015 | |
| Дата присвоения кадастрового номера: | 26.05.2012 | |
| Ранее присвоенный государственный учетный номер: | Инвентарный номер: 2900646, Условный номер: 2900646, Условный номер: 77-77-12/006/2013-349 | |
| Адрес: | г Москва, Улица Большая Бутовская, вл 11, строен 16 | |
| Площадь, м²: | 73.7 | |
| Назначение: | Нежилое здание | |
| Наименование: | Здание | |
| Количество этажей, в том числе подземных этажей: | 1 | |
| Материал наружных стен: | Деревянные | |
| Год ввода в эксплуатацию по завершении строительства: | 1963 | |
| Год завершения строительства: | 1963 | |
| Кадастровая стоимость, руб.: | 1497194.13 | |
| Государственный регистратор | | ФГИС ЕГРН |
| полное наименование должности | подпись | инициалы, фамилия |

М.П.

Выписка из Единого государственного реестра недвижимости об объекте недвижимости
Сведения о характеристиках объекта недвижимости

На основании запроса от 27.07.2022 г., поступившего на рассмотрение 27.07.2022 г., сообщаем, что согласно записям Единого государственного реестра недвижимости:

| | | | |
|--------------------------------------------------------------------------------------------------------------------------------------------------------|------------------------------------------------------------------------------------------------------------------------------------------------------------------------------------------------------------------------------------------------------------------------------------------------------------------------------------------------------------------------------------------------------------------------------------------------------------------------------------------------------------------|---------------------------|--------------------------|
| Здание | | | |
| вид объекта недвижимости | | | |
| Лист № __ Раздела 1 | Всего листов раздела 1 : __ | Всего разделов: __ | Всего листов выписки: __ |
| 27.07.2022 № 99/2022/483511841 | | | |
| Кадастровый номер: | | 77:06:0012015:1268 | |
| Кадастровые номера иных объектов недвижимости, в пределах которых расположен объект недвижимости: | 77:06:0012015:7511 | | |
| Кадастровые номера помещений, машино-мест, расположенных в здании или сооружении: | 77:06:0012015:3558, 77:06:0012015:3559 | | |
| Кадастровые номера объектов недвижимости, из которых образован объект недвижимости: | данные отсутствуют | | |
| Кадастровые номера образованных объектов недвижимости: | данные отсутствуют | | |
| Сведения о включении объекта недвижимости в состав предприятия как имущественного комплекса: | | | |
| Сведения о включении объекта недвижимости в состав единого недвижимого комплекса: | | | |
| Кадастровый номер земельного участка, если входящие в состав единого недвижимого комплекса объекты недвижимости расположены на одном земельном участке | данные отсутствуют | | |
| Виды разрешенного использования: | данные отсутствуют | | |
| Сведения о включении объекта недвижимости в реестр объектов культурного наследия: | данные отсутствуют | | |
| Сведения о кадастровом инженере: | данные отсутствуют | | |
| Статус записи об объекте недвижимости: | Сведения об объекте недвижимости имеют статус "актуальные, ранее учтенные" | | |
| Особые отметки: | Сведения о назначении, количестве этажей, в том числе подземных этажей имеют статус «Актуальные незасвидетельствованные». Право (ограничение права, обременение объекта недвижимости) зарегистрировано на данный объект недвижимости с назначением отсутствует, количеством этажей, в том числе подземных этажей отсутствует. Сведения необходимые для заполнения раздела 6 отсутствуют. Сведения необходимые для заполнения раздела 6.1 отсутствуют. Сведения необходимые для заполнения раздела 8 отсутствуют. | | |
| Получатель выписки: | Казанкова Елена Владимировна | | |
| Государственный регистратор | | | ФГИС ЕГРН |
| полное наименование должности | | подпись | инициалы, фамилия |

М.П.

Выписка из Единого государственного реестра недвижимости об объекте недвижимости
Сведения о зарегистрированных правах

| | | | | |
|------------------------------------------------------------------------------------------|------------------------------------------------------|-----------------------------------------------------------------------------------------------------------------------------------------------------------------------------------------------------------------------------------------------------------------------------------|-----------------------------------------------------------------------------------------------------------------------------------------------------------------------------------------------------------------------------------------------------------------------------------|--|
| Здание | | | | |
| вид объекта недвижимости | | | | |
| Лист № ____ Раздела 2 | Всего листов раздела 2 : ____ | Всего разделов: ____ | Всего листов выписки: ____ | |
| 27.07.2022 № 99/2022/483511841 | | | | |
| Кадастровый номер: | | 77:06:0012015:1268 | | |
| 1. | Правообладатель (правообладатели): | 1.1. | Закрытое акционерное общество "Уют кемпинг Бутово", ИНН: 7737101719 | |
| 2. | Вид, номер и дата государственной регистрации права: | 2.1. | Собственность, № 77-77-12/006/2013-349 от 30.08.2013 | |
| 3. | Ограничение прав и обременение объекта недвижимости: | | | |
| | 3.1.1. | вид: | Запрещение регистрации | |
| | | дата государственной регистрации: | 01.02.2022 | |
| | | номер государственной регистрации: | 77:06:0012015:1268-77/055/2022-5 | |
| | | срок, на который установлено ограничение прав и обременение объекта недвижимости: | | |
| | | лицо, в пользу которого установлено ограничение прав и обременение объекта недвижимости: | Не определено | |
| | | основание государственной регистрации: | 'Выписка № 5938069659 из постановления № 154997398/7739 (ИП № 3260/22/77039-ИП от 2022-01-20, возбужденный на основании ИД: № ФС 037924976 от 2021-09-24, выдавший орган: Арбитражный суд города Москвы)' №154997398/7739 от 31.01.2022, МОСП по ОИПНХ ГУФССП России по г. Москве | |
| | 3.1.2. | вид: | Запрещение регистрации | |
| | | дата государственной регистрации: | 14.02.2022 | |
| | | номер государственной регистрации: | 77:06:0012015:1268-77/055/2022-6 | |
| срок, на который установлено ограничение прав и обременение объекта недвижимости: | | | | |
| лицо, в пользу которого установлено ограничение прав и обременение объекта недвижимости: | | Не определено | | |
| | основание государственной регистрации: | 'Выписка № 5955830685 из постановления № 155431354/7739 (ИП № 6042/20/77039-ИП от 2020-01-27, возбужденный на основании ИД: № ФС 033132321 от 2019-08-14, выдавший орган: Арбитражный суд города Москвы)' №155431354/7739 от 07.02.2022, МОСП по ОИПНХ ГУФССП России по г. Москве | | |
| Государственный регистратор | | | ФГИС ЕГРН | |
| полное наименование должности | | подпись | инициалы, фамилия | |

М.П.

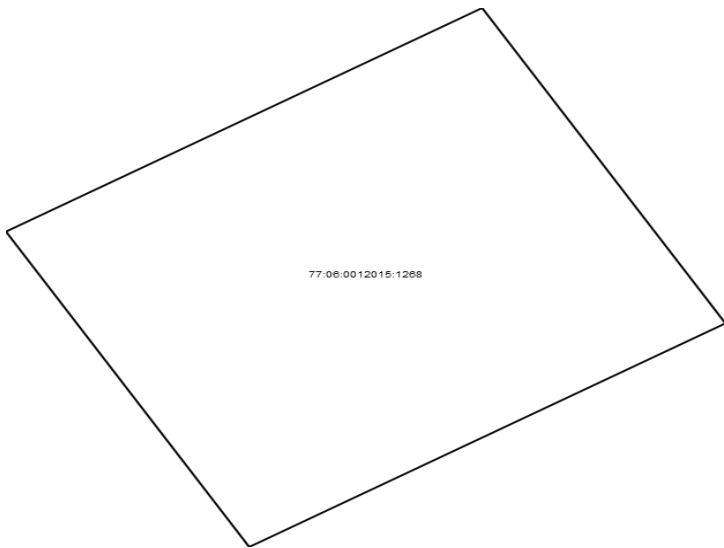
| | | |
|--------------------------------|------------------------------------------------------------------------------------------|--------------------------------------------------------------------------------------------------------------------------------------------------------------------------------------------------------------------------------------------------------------------------------------|
| Здание | | |
| вид объекта недвижимости | | |
| Лист № ____ Раздела 2 | Всего листов раздела 2 : ____ | Всего разделов: ____ |
| 27.07.2022 № 99/2022/483511841 | | |
| Кадастровый номер: | | 77:06:0012015:1268 |
| 3.1.3. | вид: | Запрещение регистрации |
| | дата государственной регистрации: | 16.04.2019 |
| | номер государственной регистрации: | 77:06:0012015:1268-77/005/2019-1 |
| | срок, на который установлено ограничение прав и обременение объекта недвижимости: | |
| | лицо, в пользу которого установлено ограничение прав и обременение объекта недвижимости: | |
| | основание государственной регистрации: | |
| 3.1.4. | вид: | Запрещение регистрации |
| | дата государственной регистрации: | 08.02.2021 |
| | номер государственной регистрации: | 77:06:0012015:1268-77/055/2021-4 |
| | срок, на который установлено ограничение прав и обременение объекта недвижимости: | |
| | лицо, в пользу которого установлено ограничение прав и обременение объекта недвижимости: | не определено |
| | основание государственной регистрации: | 'Выписка №5316120675 из постановления №789123681/7732 (ИП № 53059/20/77032-ИП Дата возбуждения ИП 2020-06-09, возбужденный на основании ИД: фс 033132322 Дата ИД 2019-08-14, выдавший орган: Арбитражный суд города Москвы)' №789123681/7732 от 03.02.2021, Зюзинский ОСП |
| 3.1.5. | вид: | Запрещение регистрации |
| | дата государственной регистрации: | 10.12.2020 |
| | номер государственной регистрации: | 77:06:0012015:1268-77/055/2020-2 |
| | срок, на который установлено ограничение прав и обременение объекта недвижимости: | |
| | лицо, в пользу которого установлено ограничение прав и обременение объекта недвижимости: | не определено |
| | основание государственной регистрации: | 'Выписка № 5185118550 из постановления № 141946085/7739 (ИП № 6042/20/77039-ИП от 2020-01-27, возбужденный на основании ИЛ: ФС № ФС 033132321 от 2019-08-14, выдавший орган: Арбитражный суд города Москвы)' №141946085/7739 от 07.12.2020, МОСП по ОИПНХ ГУФССП России по г. Москве |
| Государственный регистратор | | ФГИС ЕГРН |
| полное наименование должности | | инициалы, фамилия |
| | | подпись |

М.П.

| | | | |
|--------------------------------|----------------------------------------------------------------------------------------------------------------------------------------------------------------------------------------------------------------------------------------------------------------|----------------------------------------------------------------------------------------------------------------------------------------------------------------|----------------------------------|
| Здание | | | |
| вид объекта недвижимости | | | |
| Лист № ____ Раздела 2 | Всего листов раздела 2 : ____ | Всего разделов: ____ | |
| 27.07.2022 № 99/2022/483511841 | | | |
| Кадастровый номер: | | 77:06:0012015:1268 | |
| 3.1.6. | вид: | Запрещение регистрации | |
| | дата государственной регистрации: | 13.08.2020 | |
| | номер государственной регистрации: | 77:06:0012015:1268-77/055/2020-1 | |
| | срок, на который установлено ограничение прав и обременение объекта недвижимости: | | |
| | лицо, в пользу которого установлено ограничение прав и обременение объекта недвижимости: | не определено | |
| | основание государственной регистрации: | 'Постановление о запрете на совершение действий по регистрации' №772302612/7732 от 04.08.2020, Зюзинский ОСП, Зюзинский Отдел судебных приставов города Москвы | |
| | 3.1.7. | вид: | Запрещение регистрации |
| | | дата государственной регистрации: | 13.05.2020 |
| | | номер государственной регистрации: | 77:06:0012015:1268-77/003/2020-2 |
| | | срок, на который установлено ограничение прав и обременение объекта недвижимости: | |
| | | лицо, в пользу которого установлено ограничение прав и обременение объекта недвижимости: | |
| | | основание государственной регистрации: | |
| 5. | Заявленные в судебном порядке права требования: | данные отсутствуют | |
| 6. | Сведения о возражении в отношении зарегистрированного права: | данные отсутствуют | |
| 7. | Сведения о наличии решения об изъятии объекта недвижимости для государственных и муниципальных нужд: | данные отсутствуют | |
| 8. | Сведения о невозможности государственной регистрации без личного участия правообладателя или его законного представителя: | | |
| 9. | Правопритязания и сведения о наличии поступивших, но не рассмотренных заявлений о проведении государственной регистрации права (перехода, прекращения права), ограничения права или обременения объекта недвижимости, сделки в отношении объекта недвижимости: | данные отсутствуют | |
| 10. | Сведения об осуществлении государственной регистрации сделки, права, ограничения права без необходимого в силу закона согласия третьего лица, органа: | данные отсутствуют | |
| Государственный регистратор | | ФГИС ЕГРН | |
| полное наименование должности | | подпись | |
| | | инициалы, фамилия | |

М.П.

Выписка из Единого государственного реестра недвижимости об объекте недвижимости
Описание местоположения объекта недвижимости

| | | | |
|-----------------------------------------------------------------------------------------------|-------------------------------------|---------------------------|---------------------------|
| Здание | | | |
| вид объекта недвижимости | | | |
| Лист № ___ Раздела <u>5</u> | Всего листов раздела <u>5</u> : ___ | Всего разделов: ___ | Всего листов выписки: ___ |
| 27.07.2022 № 99/2022/483511841 | | | |
| Кадастровый номер: | | 77:06:0012015:1268 | |
| Схема расположения объекта недвижимости (части объекта недвижимости) на земельном участке(ах) | | | |
|  | | | |
| Масштаб 1: | Условные обозначения: | | |
| Государственный регистратор | | ФГИС ЕГРН | |
| полное наименование должности | | подпись | инициалы, фамилия |

М.П.

Выписка из Единого государственного реестра недвижимости об объекте недвижимости
Описание местоположения объекта недвижимости

| Здание | | | | | | |
|-----------------------------------------------------------------------------------------|--------------------|----------------------------------------|--------------------|---------------------------------------------------------------------------------------|----------------------------|----|
| вид объекта недвижимости | | | | | | |
| Лист № | Раздела 5.1 | Всего листов раздела 5.1 : ____ | | Всего разделов: ____ | Всего листов выписки: ____ | |
| 27.07.2022 № 99/2022/483511841 | | | | | | |
| Кадастровый номер: | | | | 77:06:0012015:1268 | | |
| 1. Сведения о координатах характерных точек контура объекта недвижимости | | | | | | |
| Система координат: СК кадастрового округа | | | | | | |
| Зона № | | | | | | |
| Номер точки | Координаты, м | | Радиус, м | Средняя квадратическая погрешность определения координат характерных точек контура, м | Глубина, высота, м | |
| | X | Y | | | H1 | H2 |
| 1 | 2 | 3 | 4 | 5 | 6 | 7 |
| 1 | -13861.82 | 5030.35 | данные отсутствуют | данные отсутствуют | | |
| 2 | -13856.8 | 5038.67 | данные отсутствуют | данные отсутствуют | | |
| 3 | -13863.88 | 5042.92 | данные отсутствуют | данные отсутствуют | | |
| 4 | -13868.9 | 5034.6 | данные отсутствуют | данные отсутствуют | | |
| 1 | -13861.82 | 5030.35 | данные отсутствуют | данные отсутствуют | | |
| 2. Сведения о предельных высоте и глубине конструктивных элементов объекта недвижимости | | | | | | |
| Предельная глубина конструктивных элементов объекта недвижимости, м | | | | данные отсутствуют | | |
| Предельная высота конструктивных элементов объекта недвижимости, м | | | | данные отсутствуют | | |
| Государственный регистратор | | | | | ФГИС ЕГРН | |
| полное наименование должности | | | | подпись | инициалы, фамилия | |

М.П.

Выписка из Единого государственного реестра недвижимости об объекте недвижимости

Описание местоположения объекта недвижимости

| | | | |
|---------------------------------------|--------------------------------------|---------------------------|--------------------------|
| Здание | | | |
| вид объекта недвижимости | | | |
| Лист № __ Раздела 5.1 | Всего листов раздела 5.1 : __ | Всего разделов: __ | Всего листов выписки: __ |
| 27.07.2022 № 99/2022/483511841 | | | |
| Кадастровый номер: | | 77:06:0012015:1268 | |

3. Сведения о характерных точках пересечения контура объекта недвижимости с контуром (контурами) иных зданий, сооружений, объектов незавершенного строительства

Система координат: СК кадастрового округа

Зона №

| Номера характерных точек контура | Координаты, м | | Средняя квадратическая погрешность определения координат характерных точек контура, м | Глубина, высота, м | | Кадастровые номера иных объектов недвижимости, с контурами которых пересекается контур данного объекта недвижимости |
|----------------------------------|---------------|---|---------------------------------------------------------------------------------------|--------------------|----|---------------------------------------------------------------------------------------------------------------------|
| | X | Y | | H1 | H2 | |
| 1 | 2 | 3 | 4 | 5 | 6 | 7 |
| | | | | | | |

| | | |
|-------------------------------|---------|-------------------|
| Государственный регистратор | | ФГИС ЕГРН |
| полное наименование должности | подпись | инициалы, фамилия |

М.П.

Выписка из Единого государственного реестра недвижимости об объекте недвижимости
Перечень помещений, машино-мест, расположенных в здании, сооружении

| Здание | | | | | | |
|---------------------------------------|-------------------------------------------|--------------------------------------|----------------------------------------------------------------|---------------------------|--------------------------------|----------------------------|
| вид объекта недвижимости | | | | | | |
| Лист № __ Раздела <u>7</u> | | Всего листов раздела <u>7</u> : ____ | | Всего разделов: ____ | | Всего листов выписки: ____ |
| 27.07.2022 № 99/2022/483511841 | | | | | | |
| Кадастровый номер: | | | | 77:06:0012015:1268 | | |
| № п/п | Кадастровый номер помещения, машино-места | Номер этажа (этажей) | Обозначение (номер) помещения, машино-места на поэтажном плане | Назначение помещения | Вид разрешенного использования | Площадь, м ² |
| 1 | 77:06:0012015:3558 | Этаж № 1 | 2900646/0001 | данные отсутствуют | данные отсутствуют | 36.7 |
| 2 | 77:06:0012015:3559 | Этаж № 1 | 2900646/0002 | данные отсутствуют | данные отсутствуют | 37 |
| Государственный регистратор | | | | ФГИС ЕГРН | | |
| полное наименование должности | | | | подпись | инициалы, фамилия | |

М.П.

ФГИС ЕГРН

полное наименование органа регистрации прав

Раздел 1

Выписка из Единого государственного реестра недвижимости об объекте недвижимости
Сведения о характеристиках объекта недвижимости

На основании запроса от 27.07.2022 г., поступившего на рассмотрение 27.07.2022 г., сообщаем, что согласно записям Единого государственного реестра недвижимости:

| | | |
|-------------------------------------------------------|--------------------------------------------------------------------------------------------|---------------------|
| Здание | | |
| вид объекта недвижимости | | |
| Лист № ___ Раздела 1 | Всего листов раздела 1 : ___ | Всего разделов: ___ |
| Всего листов выписки: ___ | | |
| 27.07.2022 № 99/2022/483515945 | | |
| Кадастровый номер: | 77:06:0012015:1274 | |
| Номер кадастрового квартала: | 77:06:0012015 | |
| Дата присвоения кадастрового номера: | 26.05.2012 | |
| Ранее присвоенный государственный учетный номер: | Инвентарный номер: 2900652, Условный номер: 2900652, Условный номер: 77-77-12/006/2013-362 | |
| Адрес: | г Москва, Улица Большая Бутовская, вл 11, строен 10 | |
| Площадь, м²: | 19.5 | |
| Назначение: | Нежилое здание | |
| Наименование: | Здание | |
| Количество этажей, в том числе подземных этажей: | 1 | |
| Материал наружных стен: | Деревянные | |
| Год ввода в эксплуатацию по завершении строительства: | 1987 | |
| Год завершения строительства: | 1987 | |
| Кадастровая стоимость, руб.: | 528182.46 | |
| Государственный регистратор | | ФГИС ЕГРН |
| полное наименование должности | подпись | инициалы, фамилия |

М.П.

Выписка из Единого государственного реестра недвижимости об объекте недвижимости
Сведения о характеристиках объекта недвижимости

На основании запроса от 27.07.2022 г., поступившего на рассмотрение 27.07.2022 г., сообщаем, что согласно записям Единого государственного реестра недвижимости:

| | | | |
|--------------------------------------------------------------------------------------------------------------------------------------------------------|------------------------------------------------------------------------------------------------------------------------------------------------------------------------------------------------------------------------------------------------------------------------------------------------------------------------------------------------------------------------------------------------------------------------------------------------------------------------------------------------------------------|----------------------------|----------------------------------|
| Здание | | | |
| вид объекта недвижимости | | | |
| Лист № <u> </u> Раздела <u>1</u> | Всего листов раздела <u>1</u> : <u> </u> | Всего разделов: <u> </u> | Всего листов выписки: <u> </u> |
| 27.07.2022 № 99/2022/483515945 | | | |
| Кадастровый номер: | | 77:06:0012015:1274 | |
| Кадастровые номера иных объектов недвижимости, в пределах которых расположен объект недвижимости: | 77:06:0012015:7511 | | |
| Кадастровые номера помещений, машино-мест, расположенных в здании или сооружении: | 77:06:0012015:3566 | | |
| Кадастровые номера объектов недвижимости, из которых образован объект недвижимости: | данные отсутствуют | | |
| Кадастровые номера образованных объектов недвижимости: | данные отсутствуют | | |
| Сведения о включении объекта недвижимости в состав предприятия как имущественного комплекса: | | | |
| Сведения о включении объекта недвижимости в состав единого недвижимого комплекса: | | | |
| Кадастровый номер земельного участка, если входящие в состав единого недвижимого комплекса объекты недвижимости расположены на одном земельном участке | данные отсутствуют | | |
| Виды разрешенного использования: | данные отсутствуют | | |
| Сведения о включении объекта недвижимости в реестр объектов культурного наследия: | данные отсутствуют | | |
| Сведения о кадастровом инженерере: | данные отсутствуют | | |
| Статус записи об объекте недвижимости: | Сведения об объекте недвижимости имеют статус "актуальные, ранее учтенные" | | |
| Особые отметки: | Сведения о назначении, количестве этажей, в том числе подземных этажей имеют статус «Актуальные незасвидетельствованные». Право (ограничение права, обременение объекта недвижимости) зарегистрировано на данный объект недвижимости с назначением отсутствует, количеством этажей, в том числе подземных этажей отсутствует. Сведения необходимые для заполнения раздела 6 отсутствуют. Сведения необходимые для заполнения раздела 6.1 отсутствуют. Сведения необходимые для заполнения раздела 8 отсутствуют. | | |
| Получатель выписки: | Казанкова Елена Владимировна | | |
| Государственный регистратор | | | ФГИС ЕГРН |
| полное наименование должности | | подпись | инициалы, фамилия |

М.П.

Выписка из Единого государственного реестра недвижимости об объекте недвижимости
Сведения о зарегистрированных правах

| | | | |
|----------------------------------------|------------------------------------------------------|------------------------------------------------------------------------------------------|----------------------------------------------------------------------------------------------------------------------------------------------------------------|
| Здание | | | |
| вид объекта недвижимости | | | |
| Лист № ____ Раздела <u>2</u> | Всего листов раздела <u>2</u> : ____ | Всего разделов: ____ | Всего листов выписки: ____ |
| 27.07.2022 № 99/2022/483515945 | | | |
| Кадастровый номер: | | 77:06:0012015:1274 | |
| 1. | Правообладатель (правообладатели): | 1.1. | Закрытое акционерное общество "Уют кемпинг Бутово", ИНН: 7737101719 |
| 2. | Вид, номер и дата государственной регистрации права: | 2.1. | Собственность, № 77-77-12/006/2013-362 от 30.08.2013 |
| 3. | Ограничение прав и обременение объекта недвижимости: | | |
| | 3.1.1. | вид: | Запрещение регистрации |
| | | дата государственной регистрации: | 13.08.2020 |
| | | номер государственной регистрации: | 77:06:0012015:1274-77/055/2020-1 |
| | | срок, на который установлено ограничение прав и обременение объекта недвижимости: | |
| | | лицо, в пользу которого установлено ограничение прав и обременение объекта недвижимости: | не определено |
| | | основание государственной регистрации: | 'Постановление о запрете на совершение действий по регистрации' №772302612/7732 от 04.08.2020, Зюзинский ОСП, Зюзинский Отдел судебных приставов города Москвы |
| | 3.1.2. | вид: | Запрещение регистрации |
| | | дата государственной регистрации: | 13.05.2020 |
| | | номер государственной регистрации: | 77:06:0012015:1274-77/003/2020-2 |
| | | срок, на который установлено ограничение прав и обременение объекта недвижимости: | |
| | | лицо, в пользу которого установлено ограничение прав и обременение объекта недвижимости: | |
| основание государственной регистрации: | | | |
| Государственный регистратор | | | ФГИС ЕГРН |
| полное наименование должности | | подпись | инициалы, фамилия |

М.П.

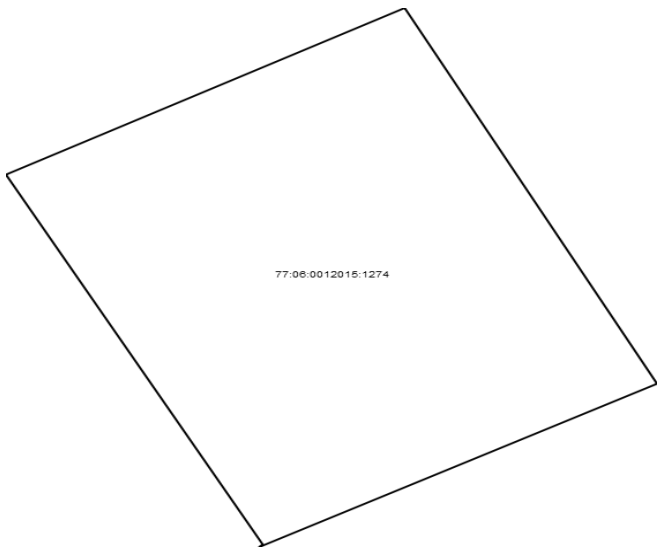
| | | |
|----------------------------------------|-----------------------------------------------------------------------------------------------------------------------------------------------------------------------------------------------------------------------------------------------------------------------------------|----------------------------------|
| Здание | | |
| вид объекта недвижимости | | |
| Лист № ____ Раздела 2 | Всего листов раздела 2 : ____ | Всего разделов: ____ |
| 27.07.2022 № 99/2022/483515945 | | |
| Кадастровый номер: | | 77:06:0012015:1274 |
| 3.1.3. | вид: | Запрещение регистрации |
| | дата государственной регистрации: | 16.04.2019 |
| | номер государственной регистрации: | 77:06:0012015:1274-77/005/2019-1 |
| | срок, на который установлено ограничение прав и обременение объекта недвижимости: | |
| | лицо, в пользу которого установлено ограничение прав и обременение объекта недвижимости: | |
| | основание государственной регистрации: | |
| 3.1.4. | вид: | Запрещение регистрации |
| | дата государственной регистрации: | 01.02.2022 |
| | номер государственной регистрации: | 77:06:0012015:1274-77/055/2022-5 |
| | срок, на который установлено ограничение прав и обременение объекта недвижимости: | |
| | лицо, в пользу которого установлено ограничение прав и обременение объекта недвижимости: | Не определено |
| основание государственной регистрации: | 'Выписка № 5938069659 из постановления № 154997398/7739 (ИП № 3260/22/77039-ИП от 2022-01-20, возбужденный на основании ИД: № ФС 037924976 от 2021-09-24, выдавший орган: Арбитражный суд города Москвы)' №154997398/7739 от 31.01.2022, МОСП по ОИПНХ ГУФССП России по г. Москве | |
| 3.1.5. | вид: | Запрещение регистрации |
| | дата государственной регистрации: | 08.02.2021 |
| | номер государственной регистрации: | 77:06:0012015:1274-77/055/2021-4 |
| | срок, на который установлено ограничение прав и обременение объекта недвижимости: | |
| | лицо, в пользу которого установлено ограничение прав и обременение объекта недвижимости: | не определено |
| основание государственной регистрации: | 'Выписка №5316120675 из постановления №789123681/7732 (ИП № 53059/20/77032-ИП Дата возбуждения ИП 2020-06-09, возбужденный на основании ИД: фс 033132322 Дата ИД 2019-08-14, выдавший орган: Арбитражный суд города Москвы)' №789123681/7732 от 03.02.2021, Зюзинский ОСП | |
| Государственный регистратор | | ФГИС ЕГРН |
| полное наименование должности | | инициалы, фамилия |
| | | подпись |

М.П.

| | | | |
|--------------------------------|----------------------------------------------------------------------------------------------------------------------------------------------------------------------------------------------------------------------------------------------------------------|----------------------------------------------------------------------------------------------------------------------------------------------------------------------------------------------------------------------------------------------------------------------------------------|-----------------------------------------------------------------------------------------------------------------------------------------------------------------------------------------------------------------------------------------------------------------------------------|
| Здание | | | |
| вид объекта недвижимости | | | |
| Лист № ____ Раздела 2 | Всего листов раздела 2 : ____ | Всего разделов: ____ | |
| 27.07.2022 № 99/2022/483515945 | | | |
| Кадастровый номер: | | 77:06:0012015:1274 | |
| 3.1.6. | вид: | Запрещение регистрации | |
| | дата государственной регистрации: | 10.12.2020 | |
| | номер государственной регистрации: | 77:06:0012015:1274-77/055/2020-2 | |
| | срок, на который установлено ограничение прав и обременение объекта недвижимости: | | |
| | лицо, в пользу которого установлено ограничение прав и обременение объекта недвижимости: | не определено | |
| | основание государственной регистрации: | ' Выписка № 5185118550 из постановления № 141946085/7739 (ИП № 6042/20/77039-ИП от 2020-01-27, возбужденный на основании ИЛ: ФС № ФС 033132321 от 2019-08-14, выдавший орган: Арбитражный суд города Москвы) ' №141946085/7739 от 07.12.2020, МОСП по ОИПНХ ГУФССП России по г. Москве | |
| | 3.1.7. | вид: | Запрещение регистрации |
| | | дата государственной регистрации: | 14.02.2022 |
| | | номер государственной регистрации: | 77:06:0012015:1274-77/055/2022-6 |
| | | срок, на который установлено ограничение прав и обременение объекта недвижимости: | |
| | | лицо, в пользу которого установлено ограничение прав и обременение объекта недвижимости: | Не определено |
| | | основание государственной регистрации: | 'Выписка № 5955830685 из постановления № 155431354/7739 (ИП № 6042/20/77039-ИП от 2020-01-27, возбужденный на основании ИД: № ФС 033132321 от 2019-08-14, выдавший орган: Арбитражный суд города Москвы)' №155431354/7739 от 07.02.2022, МОСП по ОИПНХ ГУФССП России по г. Москве |
| 5. | Заявленные в судебном порядке права требования: | данные отсутствуют | |
| 6. | Сведения о возражении в отношении зарегистрированного права: | данные отсутствуют | |
| 7. | Сведения о наличии решения об изъятии объекта недвижимости для государственных и муниципальных нужд: | данные отсутствуют | |
| 8. | Сведения о невозможности государственной регистрации без личного участия правообладателя или его законного представителя: | | |
| 9. | Правопритязания и сведения о наличии поступивших, но не рассмотренных заявлений о проведении государственной регистрации права (перехода, прекращения права), ограничения права или обременения объекта недвижимости, сделки в отношении объекта недвижимости: | данные отсутствуют | |
| 10. | Сведения об осуществлении государственной регистрации сделки, права, ограничения права без необходимого в силу закона согласия третьего лица, органа: | данные отсутствуют | |
| Государственный регистратор | | ФГИС ЕГРН | |
| полное наименование должности | | инициалы, фамилия | |

М.П.

Выписка из Единого государственного реестра недвижимости об объекте недвижимости
Описание местоположения объекта недвижимости

| | | | |
|-----------------------------------------------------------------------------------------------|--------------------------------------|---------------------------|----------------------------|
| Здание | | | |
| вид объекта недвижимости | | | |
| Лист № ____ Раздела <u>5</u> | Всего листов раздела <u>5</u> : ____ | Всего разделов: ____ | Всего листов выписки: ____ |
| 27.07.2022 № 99/2022/483515945 | | | |
| Кадастровый номер: | | 77:06:0012015:1274 | |
| Схема расположения объекта недвижимости (части объекта недвижимости) на земельном участке(ах) | | | |
|  | | | |
| Масштаб 1: | Условные обозначения: | | |
| Государственный регистратор | | ФГИС ЕГРН | |
| полное наименование должности | | подпись | инициалы, фамилия |

М.П.

Выписка из Единого государственного реестра недвижимости об объекте недвижимости
Описание местоположения объекта недвижимости

| Здание | | | | | | |
|-----------------------------------------------------------------------------------------|--------------------|----------------------------------------|--------------------|---------------------------------------------------------------------------------------|----------------------------|-------------------|
| вид объекта недвижимости | | | | | | |
| Лист № | Раздела 5.1 | Всего листов раздела 5.1 : ____ | | Всего разделов: ____ | Всего листов выписки: ____ | |
| 27.07.2022 № 99/2022/483515945 | | | | | | |
| Кадастровый номер: | | | | 77:06:0012015:1274 | | |
| 1. Сведения о координатах характерных точек контура объекта недвижимости | | | | | | |
| Система координат: СК кадастрового округа | | | | | | |
| Зона № | | | | | | |
| Номер точки | Координаты, м | | Радиус, м | Средняя квадратическая погрешность определения координат характерных точек контура, м | Глубина, высота, м | |
| | X | Y | | | H1 | H2 |
| 1 | 2 | 3 | 4 | 5 | 6 | 7 |
| 1 | -13804.64 | 5079.69 | данные отсутствуют | данные отсутствуют | | |
| 2 | -13800.29 | 5077.34 | данные отсутствуют | данные отсутствуют | | |
| 3 | -13798.33 | 5080.99 | данные отсутствуют | данные отсутствуют | | |
| 4 | -13802.75 | 5083.3 | данные отсутствуют | данные отсутствуют | | |
| 5 | -13804.67 | 5079.66 | данные отсутствуют | данные отсутствуют | | |
| 1 | -13804.64 | 5079.69 | данные отсутствуют | данные отсутствуют | | |
| 2. Сведения о предельных высоте и глубине конструктивных элементов объекта недвижимости | | | | | | |
| Предельная глубина конструктивных элементов объекта недвижимости, м | | | | данные отсутствуют | | |
| Предельная высота конструктивных элементов объекта недвижимости, м | | | | данные отсутствуют | | |
| Государственный регистратор | | | | | | ФГИС ЕГРН |
| полное наименование должности | | | | подпись | | инициалы, фамилия |

М.П.

Выписка из Единого государственного реестра недвижимости об объекте недвижимости

Описание местоположения объекта недвижимости

| | | | |
|---------------------------------------|--------------------------------------|---------------------------|--------------------------|
| Здание | | | |
| вид объекта недвижимости | | | |
| Лист № __ Раздела 5.1 | Всего листов раздела 5.1 : __ | Всего разделов: __ | Всего листов выписки: __ |
| 27.07.2022 № 99/2022/483515945 | | | |
| Кадастровый номер: | | 77:06:0012015:1274 | |

3. Сведения о характерных точках пересечения контура объекта недвижимости с контуром (контурами) иных зданий, сооружений, объектов незавершенного строительства

Система координат: СК кадастрового округа

Зона №

| Номера характерных точек контура | Координаты, м | | Средняя квадратическая погрешность определения координат характерных точек контура, м | Глубина, высота, м | | Кадастровые номера иных объектов недвижимости, с контурами которых пересекается контур данного объекта недвижимости |
|----------------------------------|---------------|---|---------------------------------------------------------------------------------------|--------------------|----|---------------------------------------------------------------------------------------------------------------------|
| | X | Y | | H1 | H2 | |
| 1 | 2 | 3 | 4 | 5 | 6 | 7 |
| | | | | | | |

| | | |
|-------------------------------|---------|-------------------|
| Государственный регистратор | | ФГИС ЕГРН |
| полное наименование должности | подпись | инициалы, фамилия |

М.П.

Выписка из Единого государственного реестра недвижимости об объекте недвижимости
Перечень помещений, машино-мест, расположенных в здании, сооружении

| Здание | | | | | | |
|---------------------------------------|-------------------------------------------|------------------------------------|----------------------------------------------------------------|---------------------------|--------------------------------|--------------------------|
| вид объекта недвижимости | | | | | | |
| Лист № __ Раздела <u>7</u> | | Всего листов раздела <u>7</u> : __ | | Всего разделов: __ | | Всего листов выписки: __ |
| 27.07.2022 № 99/2022/483515945 | | | | | | |
| Кадастровый номер: | | | | 77:06:0012015:1274 | | |
| № п/п | Кадастровый номер помещения, машино-места | Номер этажа (этажей) | Обозначение (номер) помещения, машино-места на поэтажном плане | Назначение помещения | Вид разрешенного использования | Площадь, м ² |
| 1 | 77:06:0012015:3566 | Этаж № 1 | 2900652/0001 | данные отсутствуют | данные отсутствуют | 19.5 |
| Государственный регистратор | | | | ФГИС ЕГРН | | |
| полное наименование должности | | | | подпись | инициалы, фамилия | |

М.П.

ФГИС ЕГРН

полное наименование органа регистрации прав

Раздел 1

Выписка из Единого государственного реестра недвижимости об объекте недвижимости
Сведения о характеристиках объекта недвижимости

На основании запроса от 27.07.2022 г., поступившего на рассмотрение 27.07.2022 г., сообщаем, что согласно записям Единого государственного реестра недвижимости:

| | | |
|-------------------------------------------------------|-----------------------------------------------------|----------------------|
| Здание | | |
| вид объекта недвижимости | | |
| Лист № __ Раздела 1 | Всего листов раздела 1 : ____ | Всего разделов: ____ |
| Всего листов выписки: ____ | | |
| 27.07.2022 № 99/2022/483513579 | | |
| Кадастровый номер: | 77:06:0012015:1283 | |
| Номер кадастрового квартала: | 77:06:0012015 | |
| Дата присвоения кадастрового номера: | 26.05.2012 | |
| Ранее присвоенный государственный учетный номер: | Инвентарный номер: 2900661, Условный номер: 2900661 | |
| Адрес: | г Москва, Улица Большая Бутовская, вл 11, строен 25 | |
| Площадь, м²: | 19.4 | |
| Назначение: | Нежилое здание | |
| Наименование: | Здание | |
| Количество этажей, в том числе подземных этажей: | 1 | |
| Материал наружных стен: | Деревянные | |
| Год ввода в эксплуатацию по завершении строительства: | 1987 | |
| Год завершения строительства: | 1987 | |
| Кадастровая стоимость, руб.: | 2122932.49 | |
| Государственный регистратор | | ФГИС ЕГРН |
| полное наименование должности | подпись | инициалы, фамилия |

М.П.

Выписка из Единого государственного реестра недвижимости об объекте недвижимости
Сведения о характеристиках объекта недвижимости

На основании запроса от 27.07.2022 г., поступившего на рассмотрение 27.07.2022 г., сообщаем, что согласно записям Единого государственного реестра недвижимости:

| | | | |
|--------------------------------------------------------------------------------------------------------------------------------------------------------|------------------------------------------------------------------------------------------------------------------------------------------------------------------------------------------------------------------------------------------------------------------------------------------------------------------------------------------------------------------------------------------------------------------------------------------------------------------------------------------------------------------|---------------------------|--------------------------|
| Здание | | | |
| вид объекта недвижимости | | | |
| Лист № __ Раздела 1 | Всего листов раздела 1 : __ | Всего разделов: __ | Всего листов выписки: __ |
| 27.07.2022 № 99/2022/483513579 | | | |
| Кадастровый номер: | | 77:06:0012015:1283 | |
| Кадастровые номера иных объектов недвижимости, в пределах которых расположен объект недвижимости: | 77:06:0012015:7511 | | |
| Кадастровые номера помещений, машино-мест, расположенных в здании или сооружении: | 77:06:0012015:3583, 77:06:0012015:3584 | | |
| Кадастровые номера объектов недвижимости, из которых образован объект недвижимости: | данные отсутствуют | | |
| Кадастровые номера образованных объектов недвижимости: | данные отсутствуют | | |
| Сведения о включении объекта недвижимости в состав предприятия как имущественного комплекса: | | | |
| Сведения о включении объекта недвижимости в состав единого недвижимого комплекса: | | | |
| Кадастровый номер земельного участка, если входящие в состав единого недвижимого комплекса объекты недвижимости расположены на одном земельном участке | данные отсутствуют | | |
| Виды разрешенного использования: | данные отсутствуют | | |
| Сведения о включении объекта недвижимости в реестр объектов культурного наследия: | данные отсутствуют | | |
| Сведения о кадастровом инженере: | данные отсутствуют | | |
| Статус записи об объекте недвижимости: | Сведения об объекте недвижимости имеют статус "актуальные, ранее учтенные" | | |
| Особые отметки: | Сведения о назначении, количестве этажей, в том числе подземных этажей имеют статус «Актуальные незасвидетельствованные». Право (ограничение права, обременение объекта недвижимости) зарегистрировано на данный объект недвижимости с назначением отсутствует, количеством этажей, в том числе подземных этажей отсутствует. Сведения необходимые для заполнения раздела 6 отсутствуют. Сведения необходимые для заполнения раздела 6.1 отсутствуют. Сведения необходимые для заполнения раздела 8 отсутствуют. | | |
| Получатель выписки: | Казанкова Елена Владимировна | | |
| Государственный регистратор | | | ФГИС ЕГРН |
| полное наименование должности | | подпись | инициалы, фамилия |

М.П.

Выписка из Единого государственного реестра недвижимости об объекте недвижимости
Сведения о зарегистрированных правах

| | | | |
|------------------------------------------------------|------------------------------------------------------|------------------------------------------------------------------------------------------|-----------------------------------------------------------------------------------------------------------------------------------------------------------------------------------------------------------------------------------------------------------------------------------|
| Здание | | | |
| вид объекта недвижимости | | | |
| Лист № ____ Раздела <u>2</u> | Всего листов раздела <u>2</u> : ____ | Всего разделов: ____ | Всего листов выписки: ____ |
| 27.07.2022 № 99/2022/483513579 | | | |
| Кадастровый номер: | | 77:06:0012015:1283 | |
| 1. | Правообладатель (правообладатели): | 1.1. | Закрытое акционерное общество "Уют кемпинг Бутово", ИНН: 7737101719 |
| 2. | Вид, номер и дата государственной регистрации права: | 2.1. | Собственность, № 77-77-12/035/2013-438 от 30.08.2013 |
| Ограничение прав и обременение объекта недвижимости: | | | |
| 3. | 3.1.1. | вид: | Запрещение регистрации |
| | | дата государственной регистрации: | 13.08.2020 |
| | | номер государственной регистрации: | 77:06:0012015:1283-77/055/2020-1 |
| | | срок, на который установлено ограничение прав и обременение объекта недвижимости: | |
| | | лицо, в пользу которого установлено ограничение прав и обременение объекта недвижимости: | не определено |
| | | основание государственной регистрации: | 'Постановление о запрете на совершение действий по регистрации' №772302612/7732 от 04.08.2020, Зюзинский ОСП, Зюзинский Отдел судебных приставов города Москвы |
| 3. | 3.1.2. | вид: | Запрещение регистрации |
| | | дата государственной регистрации: | 14.02.2022 |
| | | номер государственной регистрации: | 77:06:0012015:1283-77/055/2022-6 |
| | | срок, на который установлено ограничение прав и обременение объекта недвижимости: | |
| | | лицо, в пользу которого установлено ограничение прав и обременение объекта недвижимости: | Не определено |
| | | основание государственной регистрации: | 'Выписка № 5955830685 из постановления № 155431354/7739 (ИП № 6042/20/77039-ИП от 2020-01-27, возбужденный на основании ИД: № ФС 033132321 от 2019-08-14, выдавший орган: Арбитражный суд города Москвы)' №155431354/7739 от 07.02.2022, МОСП по ОИПНХ ГУФССП России по г. Москве |
| Государственный регистратор | | | ФГИС ЕГРН |
| полное наименование должности | | подпись | инициалы, фамилия |

М.П.


| | | |
|--------------------------------|------------------------------------------------------------------------------------------|--------------------------------------------------------------------------------------------------------------------------------------------------------------------------------------------------------------------------------------------------------------------------------------|
| Здание | | |
| вид объекта недвижимости | | |
| Лист № ____ Раздела 2 | Всего листов раздела 2 : ____ | Всего разделов: ____ |
| 27.07.2022 № 99/2022/483513579 | | |
| Кадастровый номер: | | 77:06:0012015:1283 |
| 3.1.3. | вид: | Запрещение регистрации |
| | дата государственной регистрации: | 10.12.2020 |
| | номер государственной регистрации: | 77:06:0012015:1283-77/055/2020-2 |
| | срок, на который установлено ограничение прав и обременение объекта недвижимости: | |
| | лицо, в пользу которого установлено ограничение прав и обременение объекта недвижимости: | не определено |
| | основание государственной регистрации: | 'Выписка № 5185118550 из постановления № 141946085/7739 (ИП № 6042/20/77039-ИП от 2020-01-27, возбужденный на основании ИЛ: ФС № ФС 033132321 от 2019-08-14, выдавший орган: Арбитражный суд города Москвы)' №141946085/7739 от 07.12.2020, МОСП по ОИПНХ ГУФССП России по г. Москве |
| 3.1.4. | вид: | Запрещение регистрации |
| | дата государственной регистрации: | 01.02.2022 |
| | номер государственной регистрации: | 77:06:0012015:1283-77/055/2022-5 |
| | срок, на который установлено ограничение прав и обременение объекта недвижимости: | |
| | лицо, в пользу которого установлено ограничение прав и обременение объекта недвижимости: | Не определено |
| | основание государственной регистрации: | 'Выписка № 5938069659 из постановления № 154997398/7739 (ИП № 3260/22/77039-ИП от 2022-01-20, возбужденный на основании ИД: № ФС 037924976 от 2021-09-24, выдавший орган: Арбитражный суд города Москвы)' №154997398/7739 от 31.01.2022, МОСП по ОИПНХ ГУФССП России по г. Москве |
| 3.1.5. | вид: | Запрещение регистрации |
| | дата государственной регистрации: | 13.05.2020 |
| | номер государственной регистрации: | 77:06:0012015:1283-77/003/2020-2 |
| | срок, на который установлено ограничение прав и обременение объекта недвижимости: | |
| | лицо, в пользу которого установлено ограничение прав и обременение объекта недвижимости: | |
| | основание государственной регистрации: | |
| Государственный регистратор | | ФГИС ЕГРН |
| полное наименование должности | | подпись |
| | | инициалы, фамилия |

М.П.

| | | | | |
|------------------------------------------------------------------------------------------|----------------------------------------------------------------------------------------------------------------------------------------------------------------------------------------------------------------------------------------------------------------|----------------------------------------------------------------------------------------------------------------------------------------------------------------------------------------------------------------------------------------------------------------------------|----------------------------------|--|
| Здание | | | | |
| вид объекта недвижимости | | | | |
| Лист № ____ Раздела 2 | Всего листов раздела 2 : ____ | Всего разделов: ____ | Всего листов выписки: ____ | |
| 27.07.2022 № 99/2022/483513579 | | | | |
| Кадастровый номер: | | 77:06:0012015:1283 | | |
| 3.1.6. | вид: | Запрещение регистрации | | |
| | дата государственной регистрации: | 08.02.2021 | | |
| | номер государственной регистрации: | 77:06:0012015:1283-77/055/2021-4 | | |
| | срок, на который установлено ограничение прав и обременение объекта недвижимости: | | | |
| | лицо, в пользу которого установлено ограничение прав и обременение объекта недвижимости: | не определено | | |
| | основание государственной регистрации: | 'Выписка №5316120675 из постановления №789123681/7732 (ИП № 53059/20/77032-ИП Дата возбуждения ИП 2020-06-09, возбужденный на основании ИД: фс 033132322 Дата ИД 2019-08-14, выдавший орган: Арбитражный суд города Москвы) ' №789123681/7732 от 03.02.2021, Зюзинский ОСП | | |
| | 3.1.7. | вид: | Запрещение регистрации | |
| | | дата государственной регистрации: | 16.04.2019 | |
| | | номер государственной регистрации: | 77:06:0012015:1283-77/005/2019-1 | |
| | | срок, на который установлено ограничение прав и обременение объекта недвижимости: | | |
| лицо, в пользу которого установлено ограничение прав и обременение объекта недвижимости: | | | | |
| основание государственной регистрации: | | | | |
| 5. | Заявленные в судебном порядке права требования: | данные отсутствуют | | |
| 6. | Сведения о возражении в отношении зарегистрированного права: | данные отсутствуют | | |
| 7. | Сведения о наличии решения об изъятии объекта недвижимости для государственных и муниципальных нужд: | данные отсутствуют | | |
| 8. | Сведения о невозможности государственной регистрации без личного участия правообладателя или его законного представителя: | | | |
| 9. | Правопритязания и сведения о наличии поступивших, но не рассмотренных заявлений о проведении государственной регистрации права (перехода, прекращения права), ограничения права или обременения объекта недвижимости, сделки в отношении объекта недвижимости: | данные отсутствуют | | |
| 10. | Сведения об осуществлении государственной регистрации сделки, права, ограничения права без необходимого в силу закона согласия третьего лица, органа: | данные отсутствуют | | |
| Государственный регистратор | | | ФГИС ЕГРН | |
| полное наименование должности | | подпись | инициалы, фамилия | |

М.П.

Выписка из Единого государственного реестра недвижимости об объекте недвижимости
Описание местоположения объекта недвижимости

| | | | |
|-----------------------------------------------------------------------------------------------|--------------------------------------|---------------------------|----------------------------|
| Здание | | | |
| вид объекта недвижимости | | | |
| Лист № ____ Раздела <u>5</u> | Всего листов раздела <u>5</u> : ____ | Всего разделов: ____ | Всего листов выписки: ____ |
| 27.07.2022 № 99/2022/483513579 | | | |
| Кадастровый номер: | | 77:06:0012015:1283 | |
| Схема расположения объекта недвижимости (части объекта недвижимости) на земельном участке(ах) | | | |
|  | | | |
| Масштаб 1: | Условные обозначения: | | |
| Государственный регистратор | | | ФГИС ЕГРН |
| полное наименование должности | | подпись | инициалы, фамилия |

М.П.

Выписка из Единого государственного реестра недвижимости об объекте недвижимости

Описание местоположения объекта недвижимости

| Здание | | | | | | |
|-----------------------------------------------------------------------------------------|---------------|----------------------------------------|--------------------|---------------------------------------------------------------------------------------|--------------------|----------------------------|
| вид объекта недвижимости | | | | | | |
| Лист № ____ Раздела 5.1 | | Всего листов раздела 5.1 : ____ | | Всего разделов: ____ | | Всего листов выписки: ____ |
| 27.07.2022 № 99/2022/483513579 | | | | | | |
| Кадастровый номер: | | | | 77:06:0012015:1283 | | |
| 1. Сведения о координатах характерных точек контура объекта недвижимости | | | | | | |
| Система координат: СК кадастрового округа | | | | | | |
| Зона № | | | | | | |
| Номер точки | Координаты, м | | Радиус, м | Средняя квадратическая погрешность определения координат характерных точек контура, м | Глубина, высота, м | |
| | X | Y | | | N1 | N2 |
| 1 | 2 | 3 | 4 | 5 | 6 | 7 |
| 1 | -13848.8 | 4980.18 | данные отсутствуют | данные отсутствуют | | |
| 2 | -13849.18 | 4982.44 | данные отсутствуют | данные отсутствуют | | |
| 3 | -13846.93 | 4982.82 | данные отсутствуют | данные отсутствуют | | |
| 4 | -13847.28 | 4984.94 | данные отсутствуют | данные отсутствуют | | |
| 5 | -13842.26 | 4985.77 | данные отсутствуют | данные отсутствуют | | |
| 6 | -13841.53 | 4981.39 | данные отсутствуют | данные отсутствуют | | |
| 1 | -13848.8 | 4980.18 | данные отсутствуют | данные отсутствуют | | |
| 2. Сведения о предельных высоте и глубине конструктивных элементов объекта недвижимости | | | | | | |
| Предельная глубина конструктивных элементов объекта недвижимости, м | | | | данные отсутствуют | | |
| Предельная высота конструктивных элементов объекта недвижимости, м | | | | данные отсутствуют | | |
| Государственный регистратор | | | | ФГИС ЕГРН | | |
| полное наименование должности | | | | подпись | | инициалы, фамилия |

М.П.

Выписка из Единого государственного реестра недвижимости об объекте недвижимости

Описание местоположения объекта недвижимости

| | | | |
|---------------------------------------|--------------------------------------|---------------------------|--------------------------|
| Здание | | | |
| вид объекта недвижимости | | | |
| Лист № __ Раздела 5.1 | Всего листов раздела 5.1 : __ | Всего разделов: __ | Всего листов выписки: __ |
| 27.07.2022 № 99/2022/483513579 | | | |
| Кадастровый номер: | | 77:06:0012015:1283 | |

3. Сведения о характерных точках пересечения контура объекта недвижимости с контуром (контурами) иных зданий, сооружений, объектов незавершенного строительства

Система координат: СК кадастрового округа

Зона №

| Номера характерных точек контура | Координаты, м | | Средняя квадратическая погрешность определения координат характерных точек контура, м | Глубина, высота, м | | Кадастровые номера иных объектов недвижимости, с контурами которых пересекается контур данного объекта недвижимости |
|----------------------------------|---------------|---|---------------------------------------------------------------------------------------|--------------------|----|---------------------------------------------------------------------------------------------------------------------|
| | X | Y | | H1 | H2 | |
| 1 | 2 | 3 | 4 | 5 | 6 | 7 |
| | | | | | | |

| | | |
|-------------------------------|---------|-------------------|
| Государственный регистратор | | ФГИС ЕГРН |
| полное наименование должности | подпись | инициалы, фамилия |

М.П.

Выписка из Единого государственного реестра недвижимости об объекте недвижимости
Перечень помещений, машино-мест, расположенных в здании, сооружении

| Здание | | | | | | |
|---------------------------------------|-------------------------------------------|------------------------------------|----------------------------------------------------------------|---------------------------|--------------------------------|--------------------------|
| вид объекта недвижимости | | | | | | |
| Лист № __ Раздела <u>7</u> | | Всего листов раздела <u>7</u> : __ | | Всего разделов: __ | | Всего листов выписки: __ |
| 27.07.2022 № 99/2022/483513579 | | | | | | |
| Кадастровый номер: | | | | 77:06:0012015:1283 | | |
| № п/п | Кадастровый номер помещения, машино-места | Номер этажа (этажей) | Обозначение (номер) помещения, машино-места на поэтажном плане | Назначение помещения | Вид разрешенного использования | Площадь, м ² |
| 1 | 77:06:0012015:3583 | Этаж № 1 | 2900661/0001 | данные отсутствуют | данные отсутствуют | 9.7 |
| 2 | 77:06:0012015:3584 | Этаж № 1 | 2900661/0002 | данные отсутствуют | данные отсутствуют | 9.7 |
| Государственный регистратор | | | | ФГИС ЕГРН | | |
| полное наименование должности | | | | подпись | | инициалы, фамилия |

М.П.

ФГИС ЕГРН

полное наименование органа регистрации прав

Раздел 1

Выписка из Единого государственного реестра недвижимости об объекте недвижимости
Сведения о характеристиках объекта недвижимости

На основании запроса от 27.07.2022 г., поступившего на рассмотрение 27.07.2022 г., сообщаем, что согласно записям Единого государственного реестра недвижимости:

| | | |
|-------------------------------------------------------|-----------------------------------------------------|---------------------------|
| Здание | | |
| вид объекта недвижимости | | |
| Лист № ___ Раздела 1 | Всего листов раздела 1 : ___ | Всего разделов: ___ |
| Всего листов выписки: ___ | | |
| 27.07.2022 № 99/2022/483521722 | | |
| Кадастровый номер: | | 77:06:0012015:1285 |
| Номер кадастрового квартала: | 77:06:0012015 | |
| Дата присвоения кадастрового номера: | 26.05.2012 | |
| Ранее присвоенный государственный учетный номер: | Инвентарный номер: 2900663, Условный номер: 2900663 | |
| Адрес: | г Москва, Улица Большая Бутовская, вл 11, строен 43 | |
| Площадь, м²: | 19.5 | |
| Назначение: | Нежилое здание | |
| Наименование: | Здание | |
| Количество этажей, в том числе подземных этажей: | 1 | |
| Материал наружных стен: | Деревянные | |
| Год ввода в эксплуатацию по завершении строительства: | 1987 | |
| Год завершения строительства: | 1987 | |
| Кадастровая стоимость, руб.: | 528182.46 | |
| Государственный регистратор | | ФГИС ЕГРН |
| полное наименование должности | | подпись |
| | | инициалы, фамилия |

М.П.

Выписка из Единого государственного реестра недвижимости об объекте недвижимости
Сведения о характеристиках объекта недвижимости

На основании запроса от 27.07.2022 г., поступившего на рассмотрение 27.07.2022 г., сообщаем, что согласно записям Единого государственного реестра недвижимости:

| | | | |
|--------------------------------------------------------------------------------------------------------------------------------------------------------|------------------------------------------------------------------------------------------------------------------------------------------------------------------------------------------------------------------------------------------------------------------------------------------------------------------------------------------------------------------------------------------------------------------------------------------------------------------------------------------------------------------|---------------------------|---------------------------------|
| Здание | | | |
| вид объекта недвижимости | | | |
| Лист № <u> </u> Раздела <u> 1 </u> | Всего листов раздела <u> 1 </u> : <u> </u> | Всего разделов: <u> </u> | Всего листов выписки: <u> </u> |
| 27.07.2022 № 99/2022/483521722 | | | |
| Кадастровый номер: | | 77:06:0012015:1285 | |
| Кадастровые номера иных объектов недвижимости, в пределах которых расположен объект недвижимости: | 77:06:0012015:7511 | | |
| Кадастровые номера помещений, машино-мест, расположенных в здании или сооружении: | 77:06:0012015:3587, 77:06:0012015:3588 | | |
| Кадастровые номера объектов недвижимости, из которых образован объект недвижимости: | данные отсутствуют | | |
| Кадастровые номера образованных объектов недвижимости: | данные отсутствуют | | |
| Сведения о включении объекта недвижимости в состав предприятия как имущественного комплекса: | | | |
| Сведения о включении объекта недвижимости в состав единого недвижимого комплекса: | | | |
| Кадастровый номер земельного участка, если входящие в состав единого недвижимого комплекса объекты недвижимости расположены на одном земельном участке | данные отсутствуют | | |
| Виды разрешенного использования: | данные отсутствуют | | |
| Сведения о включении объекта недвижимости в реестр объектов культурного наследия: | данные отсутствуют | | |
| Сведения о кадастровом инженерере: | данные отсутствуют | | |
| Статус записи об объекте недвижимости: | Сведения об объекте недвижимости имеют статус "актуальные, ранее учтенные" | | |
| Особые отметки: | Сведения о назначении, количестве этажей, в том числе подземных этажей имеют статус «Актуальные незасвидетельствованные». Право (ограничение права, обременение объекта недвижимости) зарегистрировано на данный объект недвижимости с назначением отсутствует, количеством этажей, в том числе подземных этажей отсутствует. Сведения необходимые для заполнения раздела 6 отсутствуют. Сведения необходимые для заполнения раздела 6.1 отсутствуют. Сведения необходимые для заполнения раздела 8 отсутствуют. | | |
| Получатель выписки: | Казанкова Елена Владимировна | | |
| Государственный регистратор | | | ФГИС ЕГРН |
| полное наименование должности | | подпись | инициалы, фамилия |

М.П.

Выписка из Единого государственного реестра недвижимости об объекте недвижимости
Сведения о зарегистрированных правах

| | | | |
|------------------------------------------------------------------------------------------|------------------------------------------------------------------------------------------|----------------------------------------------------------------------------------------------------------------------------------------------------------------------------------------------------------------------------------------------------------------------------------|----------------------------------|
| Здание | | | |
| вид объекта недвижимости | | | |
| Лист № ____ Раздела <u>2</u> | Всего листов раздела <u>2</u> : ____ | Всего разделов: ____ | |
| 27.07.2022 № 99/2022/483521722 | | | |
| Кадастровый номер: | | 77:06:0012015:1285 | |
| 1. Правообладатель (правообладатели): | 1.1. | Закрытое акционерное общество "Уют кемпинг Бутово", ИНН: 7737101719 | |
| 2. Вид, номер и дата государственной регистрации права: | 2.1. | Собственность, № 77-77-12/035/2013-481 от 30.08.2013 | |
| Ограничение прав и обременение объекта недвижимости: | | | |
| 3. | 3.1.1. | вид: | Запрещение регистрации |
| | | дата государственной регистрации: | 14.02.2022 |
| | номер государственной регистрации: | 77:06:0012015:1285-77/055/2022-6 | |
| | срок, на который установлено ограничение прав и обременение объекта недвижимости: | | |
| | лицо, в пользу которого установлено ограничение прав и обременение объекта недвижимости: | Не определено | |
| | основание государственной регистрации: | "Выписка № 5955830685 из постановления № 155431354/7739 (ИП № 6042/20/77039-ИП от 2020-01-27, возбужденный на основании ИД: № ФС 033132321 от 2019-08-14, выдавший орган: Арбитражный суд города Москвы) №155431354/7739 от 07.02.2022, МОСП по ОИПНХ ГУФССП России по г. Москве | |
| | 3.1.2. | вид: | Запрещение регистрации |
| | | дата государственной регистрации: | 13.05.2020 |
| | | номер государственной регистрации: | 77:06:0012015:1285-77/003/2020-2 |
| | | срок, на который установлено ограничение прав и обременение объекта недвижимости: | |
| лицо, в пользу которого установлено ограничение прав и обременение объекта недвижимости: | | | |
| основание государственной регистрации: | | | |
| Государственный регистратор | | ФГИС ЕГРН | |
| полное наименование должности | | подпись | |
| | | инициалы, фамилия | |

М.П.


| | | |
|--------------------------------|------------------------------------------------------------------------------------------|--------------------------------------------------------------------------------------------------------------------------------------------------------------------------------------------------------------------------------------------------------------------------------------|
| Здание | | |
| вид объекта недвижимости | | |
| Лист № ____ Раздела 2 | Всего листов раздела 2 : ____ | Всего разделов: ____ |
| 27.07.2022 № 99/2022/483521722 | | |
| Кадастровый номер: | | 77:06:0012015:1285 |
| 3.1.3. | вид: | Запрещение регистрации |
| | дата государственной регистрации: | 10.12.2020 |
| | номер государственной регистрации: | 77:06:0012015:1285-77/055/2020-2 |
| | срок, на который установлено ограничение прав и обременение объекта недвижимости: | |
| | лицо, в пользу которого установлено ограничение прав и обременение объекта недвижимости: | не определено |
| | основание государственной регистрации: | 'Выписка № 5185118550 из постановления № 141946085/7739 (ИП № 6042/20/77039-ИП от 2020-01-27, возбужденный на основании ИЛ: ФС № ФС 033132321 от 2019-08-14, выдавший орган: Арбитражный суд города Москвы)' №141946085/7739 от 07.12.2020, МОСП по ОИПНХ ГУФССП России по г. Москве |
| 3.1.4. | вид: | Запрещение регистрации |
| | дата государственной регистрации: | 16.04.2019 |
| | номер государственной регистрации: | 77:06:0012015:1285-77/005/2019-1 |
| | срок, на который установлено ограничение прав и обременение объекта недвижимости: | |
| | лицо, в пользу которого установлено ограничение прав и обременение объекта недвижимости: | |
| | основание государственной регистрации: | |
| 3.1.5. | вид: | Запрещение регистрации |
| | дата государственной регистрации: | 08.02.2021 |
| | номер государственной регистрации: | 77:06:0012015:1285-77/055/2021-4 |
| | срок, на который установлено ограничение прав и обременение объекта недвижимости: | |
| | лицо, в пользу которого установлено ограничение прав и обременение объекта недвижимости: | не определено |
| | основание государственной регистрации: | 'Выписка №5316120675 из постановления №789123681/7732 (ИП № 53059/20/77032-ИП Дата возбуждения ИП 2020-06-09, возбужденный на основании ИД: фс 033132322 Дата ИД 2019-08-14, выдавший орган: Арбитражный суд города Москвы)' №789123681/7732 от 03.02.2021, Зюзинский ОСП |
| Государственный регистратор | | ФГИС ЕГРН |
| полное наименование должности | | подпись |
| | | инициалы, фамилия |

М.П.

| | | | |
|-------------------------------------|----------------------------------------------------------------------------------------------------------------------------------------------------------------------------------------------------------------------------------------------------------------|---------------------------------------------------------------------------------------------------------------------------------------------------------------|-----------------------------------------------------------------------------------------------------------------------------------------------------------------------------------------------------------------------------------------------------------------------------------|
| Здание | | | |
| вид объекта недвижимости | | | |
| Лист № <u> </u> Раздела <u>2</u> | Всего листов раздела <u>2</u> : <u> </u> | Всего разделов: <u> </u> | |
| 27.07.2022 № 99/2022/483521722 | | | |
| Кадастровый номер: | | 77:06:0012015:1285 | |
| 3.1.6. | вид: | Запрещение регистрации | |
| | дата государственной регистрации: | 13.08.2020 | |
| | номер государственной регистрации: | 77:06:0012015:1285-77/055/2020-1 | |
| | срок, на который установлено ограничение прав и обременение объекта недвижимости: | | |
| | лицо, в пользу которого установлено ограничение прав и обременение объекта недвижимости: | не определено | |
| | основание государственной регистрации: | Постановление о запрете на совершение действий по регистрации' №772302612/7732 от 04.08.2020, Зюзинский ОСП, Зюзинский Отдел судебных приставов города Москвы | |
| | 3.1.7. | вид: | Запрещение регистрации |
| | | дата государственной регистрации: | 01.02.2022 |
| | | номер государственной регистрации: | 77:06:0012015:1285-77/055/2022-5 |
| | | срок, на который установлено ограничение прав и обременение объекта недвижимости: | |
| | | лицо, в пользу которого установлено ограничение прав и обременение объекта недвижимости: | Не определено |
| | | основание государственной регистрации: | 'Выписка № 5938069659 из постановления № 154997398/7739 (ИП № 3260/22/77039-ИП от 2022-01-20, возбужденный на основании ИД: № ФС 037924976 от 2021-09-24, выдавший орган: Арбитражный суд города Москвы)' №154997398/7739 от 31.01.2022, МОСП по ОИПНХ ГУФССП России по г. Москве |
| 5. | Заявленные в судебном порядке права требования: | данные отсутствуют | |
| 6. | Сведения о возражении в отношении зарегистрированного права: | данные отсутствуют | |
| 7. | Сведения о наличии решения об изъятии объекта недвижимости для государственных и муниципальных нужд: | данные отсутствуют | |
| 8. | Сведения о невозможности государственной регистрации без личного участия правообладателя или его законного представителя: | | |
| 9. | Правопритязания и сведения о наличии поступивших, но не рассмотренных заявлений о проведении государственной регистрации права (перехода, прекращения права), ограничения права или обременения объекта недвижимости, сделки в отношении объекта недвижимости: | данные отсутствуют | |
| 10. | Сведения об осуществлении государственной регистрации сделки, права, ограничения права без необходимого в силу закона согласия третьего лица, органа: | данные отсутствуют | |
| Государственный регистратор | | ФГИС ЕГРН | |
| полное наименование должности | | инициалы, фамилия | |

М.П.

Выписка из Единого государственного реестра недвижимости об объекте недвижимости
Описание местоположения объекта недвижимости

| | | | |
|-----------------------------------------------------------------------------------------------|--------------------------------------------|----------------------------|----------------------------------|
| Здание | | | |
| вид объекта недвижимости | | | |
| Лист № <u> </u> Раздела <u>5</u> | Всего листов раздела <u>5</u> : <u> </u> | Всего разделов: <u> </u> | Всего листов выписки: <u> </u> |
| 27.07.2022 № 99/2022/483521722 | | | |
| Кадастровый номер: | | 77:06:0012015:1285 | |
| Схема расположения объекта недвижимости (части объекта недвижимости) на земельном участке(ах) | | | |
|  | | | |
| Масштаб 1: | Условные обозначения: | | |
| Государственный регистратор | | | ФГИС ЕГРН |
| полное наименование должности | | подпись | инициалы, фамилия |

М.П.

Выписка из Единого государственного реестра недвижимости об объекте недвижимости

Описание местоположения объекта недвижимости

| Здание | | | | | | |
|-----------------------------------------------------------------------------------------|---------------|----------------------------------------|--------------------|---------------------------------------------------------------------------------------|--------------------|----------------------------|
| вид объекта недвижимости | | | | | | |
| Лист № ____ Раздела 5.1 | | Всего листов раздела 5.1 : ____ | | Всего разделов: ____ | | Всего листов выписки: ____ |
| 27.07.2022 № 99/2022/483521722 | | | | | | |
| Кадастровый номер: | | | | 77:06:0012015:1285 | | |
| 1. Сведения о координатах характерных точек контура объекта недвижимости | | | | | | |
| Система координат: СК кадастрового округа | | | | | | |
| Зона № | | | | | | |
| Номер точки | Координаты, м | | Радиус, м | Средняя квадратическая погрешность определения координат характерных точек контура, м | Глубина, высота, м | |
| | X | Y | | | N1 | N2 |
| 1 | 2 | 3 | 4 | 5 | 6 | 7 |
| 1 | -13840.93 | 4893.57 | данные отсутствуют | данные отсутствуют | | |
| 2 | -13840.93 | 4898.39 | данные отсутствуют | данные отсутствуют | | |
| 3 | -13833.62 | 4898.39 | данные отсутствуют | данные отсутствуют | | |
| 4 | -13833.62 | 4896.42 | данные отсутствуют | данные отсутствуют | | |
| 5 | -13834.64 | 4896.42 | данные отсутствуют | данные отсутствуют | | |
| 6 | -13834.64 | 4893.57 | данные отсутствуют | данные отсутствуют | | |
| 1 | -13840.93 | 4893.57 | данные отсутствуют | данные отсутствуют | | |
| 2. Сведения о предельных высоте и глубине конструктивных элементов объекта недвижимости | | | | | | |
| Предельная глубина конструктивных элементов объекта недвижимости, м | | | | данные отсутствуют | | |
| Предельная высота конструктивных элементов объекта недвижимости, м | | | | данные отсутствуют | | |
| Государственный регистратор | | | | ФГИС ЕГРН | | |
| полное наименование должности | | | | подпись | | инициалы, фамилия |

М.П.

Выписка из Единого государственного реестра недвижимости об объекте недвижимости

Описание местоположения объекта недвижимости

| | | | |
|---------------------------------------|--------------------------------------|---------------------------|--------------------------|
| Здание | | | |
| вид объекта недвижимости | | | |
| Лист № __ Раздела 5.1 | Всего листов раздела 5.1 : __ | Всего разделов: __ | Всего листов выписки: __ |
| 27.07.2022 № 99/2022/483521722 | | | |
| Кадастровый номер: | | 77:06:0012015:1285 | |

3. Сведения о характерных точках пересечения контура объекта недвижимости с контуром (контурами) иных зданий, сооружений, объектов незавершенного строительства

Система координат: СК кадастрового округа

Зона №

| Номера характерных точек контура | Координаты, м | | Средняя квадратическая погрешность определения координат характерных точек контура, м | Глубина, высота, м | | Кадастровые номера иных объектов недвижимости, с контурами которых пересекается контур данного объекта недвижимости |
|----------------------------------|---------------|---|---------------------------------------------------------------------------------------|--------------------|----|---------------------------------------------------------------------------------------------------------------------|
| | X | Y | | H1 | H2 | |
| 1 | 2 | 3 | 4 | 5 | 6 | 7 |
| | | | | | | |

| | | |
|-------------------------------|---------|-------------------|
| Государственный регистратор | | ФГИС ЕГРН |
| полное наименование должности | подпись | инициалы, фамилия |

М.П.

Выписка из Единого государственного реестра недвижимости об объекте недвижимости
Перечень помещений, машино-мест, расположенных в здании, сооружении

| Здание | | | | | | |
|---------------------------------------|-------------------------------------------|------------------------------------|----------------------------------------------------------------|---------------------------|--------------------------------|--------------------------|
| вид объекта недвижимости | | | | | | |
| Лист № __ Раздела <u>7</u> | | Всего листов раздела <u>7</u> : __ | | Всего разделов: __ | | Всего листов выписки: __ |
| 27.07.2022 № 99/2022/483521722 | | | | | | |
| Кадастровый номер: | | | | 77:06:0012015:1285 | | |
| № п/п | Кадастровый номер помещения, машино-места | Номер этажа (этажей) | Обозначение (номер) помещения, машино-места на поэтажном плане | Назначение помещения | Вид разрешенного использования | Площадь, м ² |
| 1 | 77:06:0012015:3587 | Этаж № 1 | 2900663/0001 | данные отсутствуют | данные отсутствуют | 9.7 |
| 2 | 77:06:0012015:3588 | Этаж № 1 | 2900663/0002 | данные отсутствуют | данные отсутствуют | 9.8 |
| Государственный регистратор | | | | ФГИС ЕГРН | | |
| полное наименование должности | | | | подпись | | инициалы, фамилия |

М.П.

ФГИС ЕГРН

полное наименование органа регистрации прав

Раздел 1

Выписка из Единого государственного реестра недвижимости об объекте недвижимости
Сведения о характеристиках объекта недвижимости

На основании запроса от 27.07.2022 г., поступившего на рассмотрение 27.07.2022 г., сообщаем, что согласно записям Единого государственного реестра недвижимости:

| | | |
|-------------------------------------------------------|--------------------------------------------------------------------------------------------|---------------------------|
| Здание | | |
| вид объекта недвижимости | | |
| Лист № ___ Раздела 1 | Всего листов раздела 1 : ____ | Всего разделов: ____ |
| Всего листов выписки: ____ | | |
| 27.07.2022 № 99/2022/483520752 | | |
| Кадастровый номер: | | 77:06:0012015:1289 |
| Номер кадастрового квартала: | 77:06:0012015 | |
| Дата присвоения кадастрового номера: | 26.05.2012 | |
| Ранее присвоенный государственный учетный номер: | Инвентарный номер: 2900667, Условный номер: 2900667, Условный номер: 77-77-12/006/2013-330 | |
| Адрес: | г Москва, Улица Большая Бутовская, вл 11, строен 21 | |
| Площадь, м²: | 19.5 | |
| Назначение: | Нежилое здание | |
| Наименование: | Здание | |
| Количество этажей, в том числе подземных этажей: | 1 | |
| Материал наружных стен: | Деревянные | |
| Год ввода в эксплуатацию по завершении строительства: | 1987 | |
| Год завершения строительства: | 1987 | |
| Кадастровая стоимость, руб.: | 528182.46 | |
| Государственный регистратор | | ФГИС ЕГРН |
| полное наименование должности | | подпись |
| | | инициалы, фамилия |

М.П.

Выписка из Единого государственного реестра недвижимости об объекте недвижимости
Сведения о характеристиках объекта недвижимости

На основании запроса от 27.07.2022 г., поступившего на рассмотрение 27.07.2022 г., сообщаем, что согласно записям Единого государственного реестра недвижимости:

| | | | |
|--------------------------------------------------------------------------------------------------------------------------------------------------------|------------------------------------------------------------------------------------------------------------------------------------------------------------------------------------------------------------------------------------------------------------------------------------------------------------------------------------------------------------------------------------------------------------------------------------------------------------------------------------------------------------------|---------------------------|--------------------------|
| Здание | | | |
| вид объекта недвижимости | | | |
| Лист № __ Раздела 1 | Всего листов раздела 1 : __ | Всего разделов: __ | Всего листов выписки: __ |
| 27.07.2022 № 99/2022/483520752 | | | |
| Кадастровый номер: | | 77:06:0012015:1289 | |
| Кадастровые номера иных объектов недвижимости, в пределах которых расположен объект недвижимости: | 77:06:0012015:7511 | | |
| Кадастровые номера помещений, машино-мест, расположенных в здании или сооружении: | 77:06:0012015:3594, 77:06:0012015:3595 | | |
| Кадастровые номера объектов недвижимости, из которых образован объект недвижимости: | данные отсутствуют | | |
| Кадастровые номера образованных объектов недвижимости: | данные отсутствуют | | |
| Сведения о включении объекта недвижимости в состав предприятия как имущественного комплекса: | | | |
| Сведения о включении объекта недвижимости в состав единого недвижимого комплекса: | | | |
| Кадастровый номер земельного участка, если входящие в состав единого недвижимого комплекса объекты недвижимости расположены на одном земельном участке | данные отсутствуют | | |
| Виды разрешенного использования: | данные отсутствуют | | |
| Сведения о включении объекта недвижимости в реестр объектов культурного наследия: | данные отсутствуют | | |
| Сведения о кадастровом инженерере: | данные отсутствуют | | |
| Статус записи об объекте недвижимости: | Сведения об объекте недвижимости имеют статус "актуальные, ранее учтенные" | | |
| Особые отметки: | Сведения о назначении, количестве этажей, в том числе подземных этажей имеют статус «Актуальные незасвидетельствованные». Право (ограничение права, обременение объекта недвижимости) зарегистрировано на данный объект недвижимости с назначением отсутствует, количеством этажей, в том числе подземных этажей отсутствует. Сведения необходимые для заполнения раздела 6 отсутствуют. Сведения необходимые для заполнения раздела 6.1 отсутствуют. Сведения необходимые для заполнения раздела 8 отсутствуют. | | |
| Получатель выписки: | Казанкова Елена Владимировна | | |
| Государственный регистратор | | | ФГИС ЕГРН |
| полное наименование должности | | подпись | инициалы, фамилия |

М.П.

Выписка из Единого государственного реестра недвижимости об объекте недвижимости
Сведения о зарегистрированных правах

| | | | |
|------------------------------------------------------|------------------------------------------------------------------------------------------|-----------------------------------------------------------------------------------------------------------------------------------------------------------------------------------------------------------------------------------------------------------------------------------|---------------------------------------------------------------------------------------------------------------------------------------------------------------------------------------------------------------------------------------------------------------------------|
| Здание | | | |
| вид объекта недвижимости | | | |
| Лист № ____ Раздела <u>2</u> | Всего листов раздела <u>2</u> : ____ | Всего разделов: ____ | Всего листов выписки: ____ |
| 27.07.2022 № 99/2022/483520752 | | | |
| Кадастровый номер: | | 77:06:0012015:1289 | |
| 1. | Правообладатель (правообладатели): | 1.1. | Закрытое акционерное общество "Уют кемпинг Бутово", ИНН: 7737101719 |
| 2. | Вид, номер и дата государственной регистрации права: | 2.1. | Собственность, № 77-77-12/006/2013-330 от 30.08.2013 |
| Ограничение прав и обременение объекта недвижимости: | | | |
| 3. | 3.1.1. | вид: | Запрещение регистрации |
| | | дата государственной регистрации: | 08.02.2021 |
| | | номер государственной регистрации: | 77:06:0012015:1289-77/055/2021-4 |
| | | срок, на который установлено ограничение прав и обременение объекта недвижимости: | |
| | | лицо, в пользу которого установлено ограничение прав и обременение объекта недвижимости: | не определено |
| | | основание государственной регистрации: | 'Выписка №5316120675 из постановления №789123681/7732 (ИП № 53059/20/77032-ИП Дата возбуждения ИП 2020-06-09, возбужденный на основании ИД: фс 033132322 Дата ИД 2019-08-14, выдавший орган: Арбитражный суд города Москвы)' №789123681/7732 от 03.02.2021, Зюзинский ОСП |
| | | вид: | Запрещение регистрации |
| | | дата государственной регистрации: | 01.02.2022 |
| | | номер государственной регистрации: | 77:06:0012015:1289-77/055/2022-5 |
| | | срок, на который установлено ограничение прав и обременение объекта недвижимости: | |
| 3.1.2. | лицо, в пользу которого установлено ограничение прав и обременение объекта недвижимости: | Не определено | |
| | основание государственной регистрации: | 'Выписка № 5938069659 из постановления № 154997398/7739 (ИП № 3260/22/77039-ИП от 2022-01-20, возбужденный на основании ИД: № ФС 037924976 от 2021-09-24, выдавший орган: Арбитражный суд города Москвы)' №154997398/7739 от 31.01.2022, МОСП по ОИПНХ ГУФССП России по г. Москве | |
| | | | |
| Государственный регистратор | | | ФГИС ЕГРН |
| полное наименование должности | | подпись | инициалы, фамилия |

М.П.

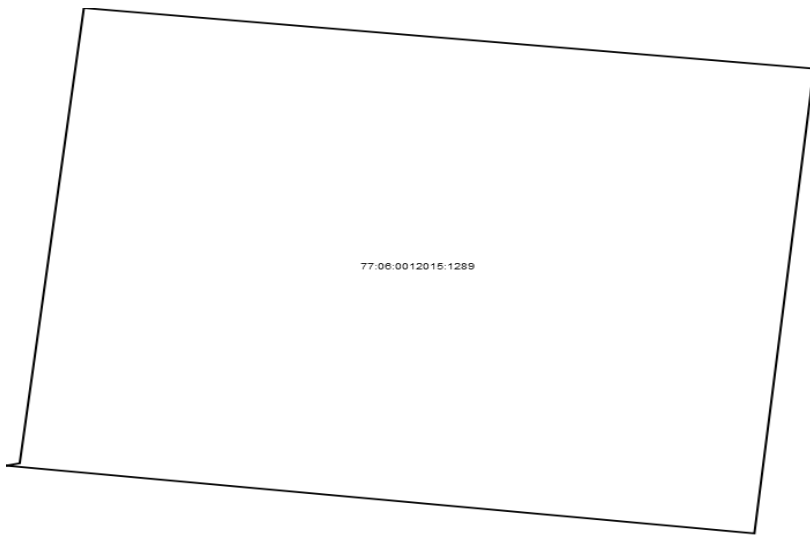
| | | | |
|------------------------------------------------------------------------------------------|------------------------------------------------------------------------------------------|----------------------------------------------------------------------------------------------------------------------------------------------------------------------------------------------------------------------------------------------------------------------------------------|----------------------------------|
| Здание | | | |
| вид объекта недвижимости | | | |
| Лист № ____ Раздела 2 | Всего листов раздела 2 : ____ | Всего разделов: ____ | |
| 27.07.2022 № 99/2022/483520752 | | | |
| Кадастровый номер: | | 77:06:0012015:1289 | |
| 3.1.3. | вид: | Запрещение регистрации | |
| | дата государственной регистрации: | 10.12.2020 | |
| | номер государственной регистрации: | 77:06:0012015:1289-77/055/2020-2 | |
| | срок, на который установлено ограничение прав и обременение объекта недвижимости: | | |
| | лицо, в пользу которого установлено ограничение прав и обременение объекта недвижимости: | не определено | |
| | основание государственной регистрации: | ' Выписка № 5185118550 из постановления № 141946085/7739 (ИП № 6042/20/77039-ИП от 2020-01-27, возбужденный на основании ИЛ: ФС № ФС 033132321 от 2019-08-14, выдавший орган: Арбитражный суд города Москвы) ' №141946085/7739 от 07.12.2020, МОСП по ОИПНХ ГУФССП России по г. Москве | |
| | 3.1.4. | вид: | Запрещение регистрации |
| | | дата государственной регистрации: | 13.05.2020 |
| | | номер государственной регистрации: | 77:06:0012015:1289-77/003/2020-2 |
| | | срок, на который установлено ограничение прав и обременение объекта недвижимости: | |
| | | лицо, в пользу которого установлено ограничение прав и обременение объекта недвижимости: | |
| | | основание государственной регистрации: | |
| | 3.1.5. | вид: | Запрещение регистрации |
| | | дата государственной регистрации: | 16.04.2019 |
| | | номер государственной регистрации: | 77:06:0012015:1289-77/005/2019-1 |
| срок, на который установлено ограничение прав и обременение объекта недвижимости: | | | |
| лицо, в пользу которого установлено ограничение прав и обременение объекта недвижимости: | | | |
| Государственный регистратор | | ФГИС ЕГРН | |
| полное наименование должности | | подпись | |
| | | инициалы, фамилия | |

М.П.

| | | | |
|--------------------------------|----------------------------------------------------------------------------------------------------------------------------------------------------------------------------------------------------------------------------------------------------------------|-----------------------------------------------------------------------------------------------------------------------------------------------------------------------------------------------------------------------------------------------------------------------------------|----------------------------------------------------------------------------------------------------------------------------------------------------------------|
| Здание | | | |
| вид объекта недвижимости | | | |
| Лист № ____ Раздела <u>2</u> | Всего листов раздела <u>2</u> : ____ | Всего разделов: ____ | |
| 27.07.2022 № 99/2022/483520752 | | | |
| Кадастровый номер: | | 77:06:0012015:1289 | |
| 3.1.6. | вид: | Запрещение регистрации | |
| | дата государственной регистрации: | 14.02.2022 | |
| | номер государственной регистрации: | 77:06:0012015:1289-77/055/2022-6 | |
| | срок, на который установлено ограничение прав и обременение объекта недвижимости: | | |
| | лицо, в пользу которого установлено ограничение прав и обременение объекта недвижимости: | Не определено | |
| | основание государственной регистрации: | 'Выписка № 5955830685 из постановления № 155431354/7739 (ИП № 6042/20/77039-ИП от 2020-01-27, возбужденный на основании ИД: № ФС 033132321 от 2019-08-14, выдавший орган: Арбитражный суд города Москвы)' №155431354/7739 от 07.02.2022, МОСП по ОИПНХ ГУФССП России по г. Москве | |
| | 3.1.7. | вид: | Запрещение регистрации |
| | | дата государственной регистрации: | 13.08.2020 |
| | | номер государственной регистрации: | 77:06:0012015:1289-77/055/2020-1 |
| | | срок, на который установлено ограничение прав и обременение объекта недвижимости: | |
| | | лицо, в пользу которого установлено ограничение прав и обременение объекта недвижимости: | не определено |
| | | основание государственной регистрации: | 'Постановление о запрете на совершение действий по регистрации' №772302612/7732 от 04.08.2020, Зюзинский ОСП, Зюзинский Отдел судебных приставов города Москвы |
| 5. | Заявленные в судебном порядке права требования: | данные отсутствуют | |
| 6. | Сведения о возражении в отношении зарегистрированного права: | данные отсутствуют | |
| 7. | Сведения о наличии решения об изъятии объекта недвижимости для государственных и муниципальных нужд: | данные отсутствуют | |
| 8. | Сведения о невозможности государственной регистрации без личного участия правообладателя или его законного представителя: | | |
| 9. | Правопритязания и сведения о наличии поступивших, но не рассмотренных заявлений о проведении государственной регистрации права (перехода, прекращения права), ограничения права или обременения объекта недвижимости, сделки в отношении объекта недвижимости: | данные отсутствуют | |
| 10. | Сведения об осуществлении государственной регистрации сделки, права, ограничения права без необходимого в силу закона согласия третьего лица, органа: | данные отсутствуют | |
| Государственный регистратор | | ФГИС ЕГРН | |
| полное наименование должности | | подпись | |
| | | инициалы, фамилия | |

М.П.

Выписка из Единого государственного реестра недвижимости об объекте недвижимости
Описание местоположения объекта недвижимости

| | | | |
|-----------------------------------------------------------------------------------------------|--------------------------------------|---------------------------|----------------------------|
| Здание | | | |
| вид объекта недвижимости | | | |
| Лист № ____ Раздела <u>5</u> | Всего листов раздела <u>5</u> : ____ | Всего разделов: ____ | Всего листов выписки: ____ |
| 27.07.2022 № 99/2022/483520752 | | | |
| Кадастровый номер: | | 77:06:0012015:1289 | |
| Схема расположения объекта недвижимости (части объекта недвижимости) на земельном участке(ах) | | | |
|  | | | |
| Масштаб 1: | Условные обозначения: | | |
| Государственный регистратор | | | ФГИС ЕГРН |
| полное наименование должности | | подпись | инициалы, фамилия |

М.П.

Выписка из Единого государственного реестра недвижимости об объекте недвижимости
Описание местоположения объекта недвижимости

| Здание | | | | | | |
|-----------------------------------------------------------------------------------------|--------------------|----------------------------------------|--------------------|---------------------------------------------------------------------------------------|----------------------------|----|
| вид объекта недвижимости | | | | | | |
| Лист № | Раздела 5.1 | Всего листов раздела 5.1 : ____ | | Всего разделов: ____ | Всего листов выписки: ____ | |
| 27.07.2022 № 99/2022/483520752 | | | | | | |
| Кадастровый номер: | | | | 77:06:0012015:1289 | | |
| 1. Сведения о координатах характерных точек контура объекта недвижимости | | | | | | |
| Система координат: СК кадастрового округа | | | | | | |
| Зона № | | | | | | |
| Номер точки | Координаты, м | | Радиус, м | Средняя квадратическая погрешность определения координат характерных точек контура, м | Глубина, высота, м | |
| | X | Y | | | Н1 | Н2 |
| 1 | 2 | 3 | 4 | 5 | 6 | 7 |
| 1 | -13789.36 | 4974.35 | данные отсутствуют | данные отсутствуют | | |
| 2 | -13785.53 | 4974.77 | данные отсутствуют | данные отсутствуют | | |
| 3 | -13786.04 | 4979.55 | данные отсутствуют | данные отсутствуют | | |
| 4 | -13789.95 | 4979.16 | данные отсутствуют | данные отсутствуют | | |
| 5 | -13789.38 | 4974.26 | данные отсутствуют | данные отсутствуют | | |
| 1 | -13789.36 | 4974.35 | данные отсутствуют | данные отсутствуют | | |
| 2. Сведения о предельных высоте и глубине конструктивных элементов объекта недвижимости | | | | | | |
| Предельная глубина конструктивных элементов объекта недвижимости, м | | | | данные отсутствуют | | |
| Предельная высота конструктивных элементов объекта недвижимости, м | | | | данные отсутствуют | | |
| Государственный регистратор | | | | | ФГИС ЕГРН | |
| полное наименование должности | | | | подпись | инициалы, фамилия | |

М.П.

Выписка из Единого государственного реестра недвижимости об объекте недвижимости

Описание местоположения объекта недвижимости

| | | | |
|---------------------------------------|--------------------------------------|---------------------------|--------------------------|
| Здание | | | |
| вид объекта недвижимости | | | |
| Лист № __ Раздела 5.1 | Всего листов раздела 5.1 : __ | Всего разделов: __ | Всего листов выписки: __ |
| 27.07.2022 № 99/2022/483520752 | | | |
| Кадастровый номер: | | 77:06:0012015:1289 | |

3. Сведения о характерных точках пересечения контура объекта недвижимости с контуром (контурами) иных зданий, сооружений, объектов незавершенного строительства

Система координат: СК кадастрового округа

Зона №

| Номера характерных точек контура | Координаты, м | | Средняя квадратическая погрешность определения координат характерных точек контура, м | Глубина, высота, м | | Кадастровые номера иных объектов недвижимости, с контурами которых пересекается контур данного объекта недвижимости |
|----------------------------------|---------------|---|---------------------------------------------------------------------------------------|--------------------|----|---------------------------------------------------------------------------------------------------------------------|
| | X | Y | | H1 | H2 | |
| 1 | 2 | 3 | 4 | 5 | 6 | 7 |
| | | | | | | |

| | | |
|-------------------------------|---------|-------------------|
| Государственный регистратор | | ФГИС ЕГРН |
| полное наименование должности | подпись | инициалы, фамилия |

М.П.

Выписка из Единого государственного реестра недвижимости об объекте недвижимости
Перечень помещений, машино-мест, расположенных в здании, сооружении

| Здание | | | | | | |
|---------------------------------------|-------------------------------------------|--------------------------------------|----------------------------------------------------------------|---------------------------|--------------------------------|----------------------------|
| вид объекта недвижимости | | | | | | |
| Лист № __ Раздела <u>7</u> | | Всего листов раздела <u>7</u> : ____ | | Всего разделов: ____ | | Всего листов выписки: ____ |
| 27.07.2022 № 99/2022/483520752 | | | | | | |
| Кадастровый номер: | | | | 77:06:0012015:1289 | | |
| № п/п | Кадастровый номер помещения, машино-места | Номер этажа (этажей) | Обозначение (номер) помещения, машино-места на поэтажном плане | Назначение помещения | Вид разрешенного использования | Площадь, м ² |
| 1 | 77:06:0012015:3594 | Этаж № 1 | 2900667/0001 | данные отсутствуют | данные отсутствуют | 9.7 |
| 2 | 77:06:0012015:3595 | Этаж № 1 | 2900667/0002 | данные отсутствуют | данные отсутствуют | 9.8 |
| Государственный регистратор | | | | ФГИС ЕГРН | | |
| полное наименование должности | | | | подпись | инициалы, фамилия | |

М.П.

ФГИС ЕГРН

полное наименование органа регистрации прав

Раздел 1

Выписка из Единого государственного реестра недвижимости об объекте недвижимости
Сведения о характеристиках объекта недвижимости

На основании запроса от 27.07.2022 г., поступившего на рассмотрение 27.07.2022 г., сообщаем, что согласно записям Единого государственного реестра недвижимости:

| | | | |
|-------------------------------------------------------|--------------------------------------------------------------------------------------------------------------|---------------------------|----------------------------|
| Сооружение | | | |
| вид объекта недвижимости | | | |
| Лист № __ Раздела 1 | Всего листов раздела 1 : ____ | Всего разделов: ____ | Всего листов выписки: ____ |
| 27.07.2022 № 99/2022/483523104 | | | |
| Кадастровый номер: | | 77:06:0012015:7145 | |
| Номер кадастрового квартала: | 77:06:0012015 | | |
| Дата присвоения кадастрового номера: | 01.01.2013 | | |
| Ранее присвоенный государственный учетный номер: | Инвентарный номер: 77-06-12015-000-Б100000115, Условный номер: 154405, Условный номер: 77-77-15/015/2012-859 | | |
| Адрес: | г.Москва, ул.Большая Бутовская, д.13, 17 | | |
| Основная характеристика (для сооружения): | протяженность | 4008 | м |
| | тип | значение | единица измерения |
| Назначение: | коммунальное | | |
| Наименование: | Телефонная канализация | | |
| Количество этажей, в том числе подземных этажей: | данные отсутствуют | | |
| Год ввода в эксплуатацию по завершении строительства: | 1990 | | |
| Год завершения строительства: | данные отсутствуют | | |
| Кадастровая стоимость, руб.: | 5052003.84 | | |
| Государственный регистратор | | | ФГИС ЕГРН |
| полное наименование должности | | подпись | инициалы, фамилия |

М.П.

Выписка из Единого государственного реестра недвижимости об объекте недвижимости
Сведения о характеристиках объекта недвижимости

На основании запроса от 27.07.2022 г., поступившего на рассмотрение 27.07.2022 г., сообщаем, что согласно записям Единого государственного реестра недвижимости:

| | | |
|--------------------------------------------------------------------------------------------------------------------------------------------------------|--------------------------------------------------------------------------------------------------------------------------------------------------------------------------------------------------------------------------------------------------------------------------------------------------------------------------------------------------------------------------------------------------------------------------------------------------------------|--------------------|
| Сооружение | | |
| вид объекта недвижимости | | |
| Лист № __ Раздела <u>1</u> | Всего листов раздела <u>1</u> : __ | Всего разделов: __ |
| 27.07.2022 № 99/2022/483523104 | | |
| Кадастровый номер: | 77:06:0012015:7145 | |
| Кадастровые номера иных объектов недвижимости, в пределах которых расположен объект недвижимости: | 77:06:0012000:94, 77:06:0012015:1005, 77:06:0012015:1025, 77:06:0012015:1032, 77:06:0012015:1046, 77:06:0012015:15, 77:06:0012015:17, 77:06:0012015:19, 77:06:0012015:22, 77:06:0012015:25, 77:06:0012015:28, 77:06:0012015:31, 77:06:0012015:37, 77:06:0012015:38, 77:06:0012015:44, 77:06:0012015:7511, 77:06:0012015:7513, 77:06:0012015:7551, 77:06:0012015:7975, 77:06:0012015:8006 | |
| Кадастровые номера помещений, машино-мест, расположенных в здании или сооружении: | данные отсутствуют | |
| Кадастровые номера объектов недвижимости, из которых образован объект недвижимости: | данные отсутствуют | |
| Кадастровые номера образованных объектов недвижимости: | данные отсутствуют | |
| Сведения о включении объекта недвижимости в состав предприятия как имущественного комплекса: | | |
| Сведения о включении объекта недвижимости в состав единого недвижимого комплекса: | | |
| Кадастровый номер земельного участка, если входящие в состав единого недвижимого комплекса объекты недвижимости расположены на одном земельном участке | данные отсутствуют | |
| Виды разрешенного использования: | данные отсутствуют | |
| Сведения о включении объекта недвижимости в реестр объектов культурного наследия: | данные отсутствуют | |
| Сведения о кадастровом инженере: | Фролова Дарья Васильевна №66-14-778 | |
| Статус записи об объекте недвижимости: | Сведения об объекте недвижимости имеют статус "актуальные, ранее учтенные" | |
| Особые отметки: | Сведения о назначении имеют статус «Актуальные незасвидетельствованные». Право (ограничение права, обременение объекта недвижимости) зарегистрировано на данный объект недвижимости с назначением отсутствует. Сведения необходимые для заполнения раздела 6 отсутствуют. Сведения необходимые для заполнения раздела 6.1 отсутствуют. Сведения необходимые для заполнения раздела 7 отсутствуют. Сведения необходимые для заполнения раздела 8 отсутствуют. | |
| Получатель выписки: | Казанкова Елена Владимировна | |
| Государственный регистратор | | ФГИС ЕГРН |
| полное наименование должности | подпись | инициалы, фамилия |

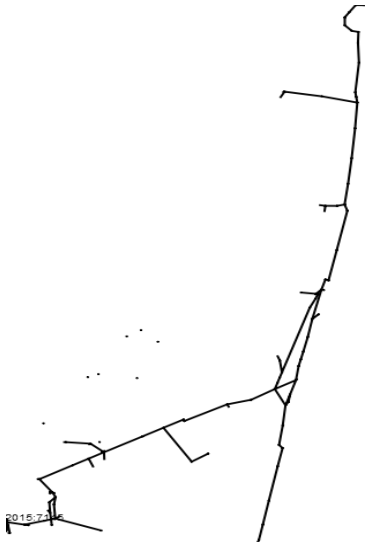
М.П.

Выписка из Единого государственного реестра недвижимости об объекте недвижимости
Сведения о зарегистрированных правах

| | | | |
|---------------------------------------|----------------------------------------------------------------------------------------------------------------------------------------------------------------------------------------------------------------------------------------------------------------|-----------------------------|---------------------------------------------------------------------------------------------------|
| Сооружение | | | |
| вид объекта недвижимости | | | |
| Лист № <u> </u> Раздела <u>2</u> | Всего листов раздела <u>2</u> : <u> </u> | Всего разделов: <u> </u> | Всего листов выписки: <u> </u> |
| 27.07.2022 № 99/2022/483523104 | | | |
| Кадастровый номер: | | 77:06:0012015:7145 | |
| 1. | Правообладатель (правообладатели): | 1.1. | Публичное акционерное общество "Московская городская телефонная сеть" (ПАО МГТС), ИНН: 7710016640 |
| 2. | Вид, номер и дата государственной регистрации права: | 2.1. | Собственность, № 77-77-15/015/2012-859 от 09.07.2012 |
| 3. | Ограничение прав и обременение объекта недвижимости: | не зарегистрировано | |
| 5. | Заявленные в судебном порядке права требования: | данные отсутствуют | |
| 6. | Сведения о возражении в отношении зарегистрированного права: | данные отсутствуют | |
| 7. | Сведения о наличии решения об изъятии объекта недвижимости для государственных и муниципальных нужд: | данные отсутствуют | |
| 8. | Сведения о невозможности государственной регистрации без личного участия правообладателя или его законного представителя: | | |
| 9. | Правопритязания и сведения о наличии поступивших, но не рассмотренных заявлений о проведении государственной регистрации права (перехода, прекращения права), ограничения права или обременения объекта недвижимости, сделки в отношении объекта недвижимости: | данные отсутствуют | |
| 10. | Сведения об осуществлении государственной регистрации сделки, права, ограничения права без необходимого в силу закона согласия третьего лица, органа: | данные отсутствуют | |
| Государственный регистратор | | | ФГИС ЕГРН |
| полное наименование должности | | подпись | инициалы, фамилия |

М.П.

Выписка из Единого государственного реестра недвижимости об объекте недвижимости
Описание местоположения объекта недвижимости

| | | | |
|-----------------------------------------------------------------------------------------------|--------------------------------------|---------------------------|----------------------------|
| Сооружение | | | |
| вид объекта недвижимости | | | |
| Лист № ____ Раздела <u>5</u> | Всего листов раздела <u>5</u> : ____ | Всего разделов: ____ | Всего листов выписки: ____ |
| 27.07.2022 № 99/2022/483523104 | | | |
| Кадастровый номер: | | 77:06:0012015:7145 | |
| Схема расположения объекта недвижимости (части объекта недвижимости) на земельном участке(ах) | | | |
|  | | | |
| Масштаб 1: | Условные обозначения: | | |
| Государственный регистратор | | | ФГИС ЕГРН |
| полное наименование должности | | подпись | инициалы, фамилия |

М.П.

Выписка из Единого государственного реестра недвижимости об объекте недвижимости
Описание местоположения объекта недвижимости

| Сооружение | | | | | | |
|--------------------------------------------------------------------------|---------------|-----------------------------------------|--------------------|---------------------------------------------------------------------------------------|--------------------|-----------------------------|
| вид объекта недвижимости | | | | | | |
| Лист № _____ Раздела 5.1 | | Всего листов раздела 5.1 : _____ | | Всего разделов: _____ | | Всего листов выписки: _____ |
| 27.07.2022 № 99/2022/483523104 | | | | | | |
| Кадастровый номер: | | | | 77:06:0012015:7145 | | |
| 1. Сведения о координатах характерных точек контура объекта недвижимости | | | | | | |
| Система координат: СК кадастрового округа | | | | | | |
| Зона № _____ | | | | | | |
| Номер точки | Координаты, м | | Радиус, м | Средняя квадратическая погрешность определения координат характерных точек контура, м | Глубина, высота, м | |
| | X | Y | | | H1 | H2 |
| 1 | 2 | 3 | 4 | 5 | 6 | 7 |
| 1.1 | -13956.54 | 4793.87 | данные отсутствуют | данные отсутствуют | | |
| 1.2 | -13957.54 | 4798.91 | данные отсутствуют | данные отсутствуют | | |
| 2.1 | -13285.7 | 5492.18 | данные отсутствуют | данные отсутствуют | | |
| 2.2 | -13285.64 | 5492.17 | данные отсутствуют | данные отсутствуют | | |
| 2.3 | -13285.57 | 5492.15 | данные отсутствуют | данные отсутствуют | | |
| 2.4 | -13285.52 | 5492.12 | данные отсутствуют | данные отсутствуют | | |
| 2.5 | -13285.47 | 5492.08 | данные отсутствуют | данные отсутствуют | | |
| 2.6 | -13285.43 | 5492.03 | данные отсутствуют | данные отсутствуют | | |
| 2.7 | -13285.4 | 5491.98 | данные отсутствуют | данные отсутствуют | | |
| 2.8 | -13285.38 | 5491.91 | данные отсутствуют | данные отсутствуют | | |
| 2.9 | -13285.37 | 5491.85 | данные отсутствуют | данные отсутствуют | | |
| 2.10 | -13285.38 | 5491.79 | данные отсутствуют | данные отсутствуют | | |
| 2.11 | -13285.4 | 5491.72 | данные отсутствуют | данные отсутствуют | | |
| Государственный регистратор | | | | | | ФГИС ЕГРН |
| полное наименование должности | | | | подпись | | инициалы, фамилия |

М.П.

Выписка из Единого государственного реестра недвижимости об объекте недвижимости

Описание местоположения объекта недвижимости

| | | | |
|---------------------------------------|----------------------------------------|---------------------------|----------------------------|
| Сооружение | | | |
| вид объекта недвижимости | | | |
| Лист № __ Раздела 5.1 | Всего листов раздела 5.1 : ____ | Всего разделов: ____ | Всего листов выписки: ____ |
| 27.07.2022 № 99/2022/483523104 | | | |
| Кадастровый номер: | | 77:06:0012015:7145 | |

| Номер точки | Координаты, м | | Радиус, м | Средняя квадратическая погрешность определения координат характерных точек контура, м | Глубина, высота, м | |
|-------------|---------------|---------|--------------------|---------------------------------------------------------------------------------------|--------------------|----|
| | X | Y | | | H1 | H2 |
| 1 | 2 | 3 | 4 | 5 | 6 | 7 |
| 2.12 | -13285.43 | 5491.67 | данные отсутствуют | данные отсутствуют | | |
| 2.13 | -13285.47 | 5491.62 | данные отсутствуют | данные отсутствуют | | |
| 2.14 | -13285.52 | 5491.58 | данные отсутствуют | данные отсутствуют | | |
| 2.15 | -13285.57 | 5491.55 | данные отсутствуют | данные отсутствуют | | |
| 2.16 | -13285.64 | 5491.53 | данные отсутствуют | данные отсутствуют | | |
| 2.17 | -13285.7 | 5491.52 | данные отсутствуют | данные отсутствуют | | |
| 2.18 | -13285.76 | 5491.53 | данные отсутствуют | данные отсутствуют | | |
| 2.19 | -13285.83 | 5491.55 | данные отсутствуют | данные отсутствуют | | |
| 2.20 | -13285.88 | 5491.58 | данные отсутствуют | данные отсутствуют | | |
| 2.21 | -13285.93 | 5491.62 | данные отсутствуют | данные отсутствуют | | |
| 2.22 | -13285.97 | 5491.67 | данные отсутствуют | данные отсутствуют | | |
| 2.23 | -13286 | 5491.72 | данные отсутствуют | данные отсутствуют | | |
| 2.24 | -13286.02 | 5491.79 | данные отсутствуют | данные отсутствуют | | |
| 2.25 | -13286.03 | 5491.85 | данные отсутствуют | данные отсутствуют | | |

| | | |
|-------------------------------|---------|-------------------|
| Государственный регистратор | | ФГИС ЕГРН |
| полное наименование должности | подпись | инициалы, фамилия |

М.П.

Выписка из Единого государственного реестра недвижимости об объекте недвижимости

Описание местоположения объекта недвижимости

| | | | |
|---------------------------------------|----------------------------------------|---------------------------|----------------------------|
| Сооружение | | | |
| вид объекта недвижимости | | | |
| Лист № ____ Раздела 5.1 | Всего листов раздела 5.1 : ____ | Всего разделов: ____ | Всего листов выписки: ____ |
| 27.07.2022 № 99/2022/483523104 | | | |
| Кадастровый номер: | | 77:06:0012015:7145 | |

| Номер точки | Координаты, м | | Радиус, м | Средняя квадратическая погрешность определения координат характерных точек контура, м | Глубина, высота, м | |
|-------------|---------------|---------|--------------------|---------------------------------------------------------------------------------------|--------------------|----|
| | X | Y | | | H1 | H2 |
| 1 | 2 | 3 | 4 | 5 | 6 | 7 |
| 2.26 | -13286.02 | 5491.91 | данные отсутствуют | данные отсутствуют | | |
| 2.27 | -13286 | 5491.98 | данные отсутствуют | данные отсутствуют | | |
| 2.28 | -13285.97 | 5492.03 | данные отсутствуют | данные отсутствуют | | |
| 2.29 | -13285.93 | 5492.08 | данные отсутствуют | данные отсутствуют | | |
| 2.30 | -13285.88 | 5492.12 | данные отсутствуют | данные отсутствуют | | |
| 2.31 | -13285.83 | 5492.15 | данные отсутствуют | данные отсутствуют | | |
| 2.32 | -13285.76 | 5492.17 | данные отсутствуют | данные отсутствуют | | |
| 2.1 | -13285.7 | 5492.18 | данные отсутствуют | данные отсутствуют | | |
| 3.1 | -12698.08 | 5419.54 | данные отсутствуют | данные отсутствуют | | |
| 3.2 | -12698.02 | 5419.53 | данные отсутствуют | данные отсутствуют | | |
| 3.3 | -12697.95 | 5419.51 | данные отсутствуют | данные отсутствуют | | |
| 3.4 | -12697.9 | 5419.48 | данные отсутствуют | данные отсутствуют | | |
| 3.5 | -12697.85 | 5419.44 | данные отсутствуют | данные отсутствуют | | |
| 3.6 | -12697.81 | 5419.39 | данные отсутствуют | данные отсутствуют | | |

| | | |
|-------------------------------|---------|-------------------|
| Государственный регистратор | | ФГИС ЕГРН |
| полное наименование должности | подпись | инициалы, фамилия |

М.П.

Выписка из Единого государственного реестра недвижимости об объекте недвижимости

Описание местоположения объекта недвижимости

| | | | |
|---------------------------------------|----------------------------------------|---------------------------|----------------------------|
| Сооружение | | | |
| вид объекта недвижимости | | | |
| Лист № __ Раздела 5.1 | Всего листов раздела 5.1 : ____ | Всего разделов: ____ | Всего листов выписки: ____ |
| 27.07.2022 № 99/2022/483523104 | | | |
| Кадастровый номер: | | 77:06:0012015:7145 | |

| Номер точки | Координаты, м | | Радиус, м | Средняя квадратическая погрешность определения координат характерных точек контура, м | Глубина, высота, м | |
|-------------|---------------|---------|--------------------|---------------------------------------------------------------------------------------|--------------------|----|
| | X | Y | | | Н1 | Н2 |
| 1 | 2 | 3 | 4 | 5 | 6 | 7 |
| 3.7 | -12697.78 | 5419.34 | данные отсутствуют | данные отсутствуют | | |
| 3.8 | -12697.76 | 5419.27 | данные отсутствуют | данные отсутствуют | | |
| 3.9 | -12697.75 | 5419.21 | данные отсутствуют | данные отсутствуют | | |
| 3.10 | -12697.76 | 5419.15 | данные отсутствуют | данные отсутствуют | | |
| 3.11 | -12697.78 | 5419.08 | данные отсутствуют | данные отсутствуют | | |
| 3.12 | -12697.81 | 5419.03 | данные отсутствуют | данные отсутствуют | | |
| 3.13 | -12697.85 | 5418.98 | данные отсутствуют | данные отсутствуют | | |
| 3.14 | -12697.9 | 5418.94 | данные отсутствуют | данные отсутствуют | | |
| 3.15 | -12697.95 | 5418.91 | данные отсутствуют | данные отсутствуют | | |
| 3.16 | -12698.02 | 5418.89 | данные отсутствуют | данные отсутствуют | | |
| 3.17 | -12698.08 | 5418.88 | данные отсутствуют | данные отсутствуют | | |
| 3.18 | -12698.14 | 5418.89 | данные отсутствуют | данные отсутствуют | | |
| 3.19 | -12698.21 | 5418.91 | данные отсутствуют | данные отсутствуют | | |
| 3.20 | -12698.26 | 5418.94 | данные отсутствуют | данные отсутствуют | | |

| | | |
|-------------------------------|---------|-------------------|
| Государственный регистратор | | ФГИС ЕГРН |
| полное наименование должности | подпись | инициалы, фамилия |

М.П.

Выписка из Единого государственного реестра недвижимости об объекте недвижимости

Описание местоположения объекта недвижимости

| | | | |
|---------------------------------------|----------------------------------------|---------------------------|----------------------------|
| Сооружение | | | |
| вид объекта недвижимости | | | |
| Лист № __ Раздела 5.1 | Всего листов раздела 5.1 : ____ | Всего разделов: ____ | Всего листов выписки: ____ |
| 27.07.2022 № 99/2022/483523104 | | | |
| Кадастровый номер: | | 77:06:0012015:7145 | |

| Номер точки | Координаты, м | | Радиус, м | Средняя квадратическая погрешность определения координат характерных точек контура, м | Глубина, высота, м | |
|-------------|---------------|---------|--------------------|---------------------------------------------------------------------------------------|--------------------|----|
| | X | Y | | | H1 | H2 |
| 1 | 2 | 3 | 4 | 5 | 6 | 7 |
| 3.21 | -12698.31 | 5418.98 | данные отсутствуют | данные отсутствуют | | |
| 3.22 | -12698.35 | 5419.03 | данные отсутствуют | данные отсутствуют | | |
| 3.23 | -12698.38 | 5419.08 | данные отсутствуют | данные отсутствуют | | |
| 3.24 | -12698.4 | 5419.15 | данные отсутствуют | данные отсутствуют | | |
| 3.25 | -12698.41 | 5419.21 | данные отсутствуют | данные отсутствуют | | |
| 3.26 | -12698.4 | 5419.27 | данные отсутствуют | данные отсутствуют | | |
| 3.27 | -12698.38 | 5419.34 | данные отсутствуют | данные отсутствуют | | |
| 3.28 | -12698.35 | 5419.39 | данные отсутствуют | данные отсутствуют | | |
| 3.29 | -12698.31 | 5419.44 | данные отсутствуют | данные отсутствуют | | |
| 3.30 | -12698.26 | 5419.48 | данные отсутствуют | данные отсутствуют | | |
| 3.31 | -12698.21 | 5419.51 | данные отсутствуют | данные отсутствуют | | |
| 3.32 | -12698.14 | 5419.53 | данные отсутствуют | данные отсутствуют | | |
| 3.1 | -12698.08 | 5419.54 | данные отсутствуют | данные отсутствуют | | |
| 4.1 | -12697.52 | 5421.59 | данные отсутствуют | данные отсутствуют | | |

| | | |
|-------------------------------|---------|-------------------|
| Государственный регистратор | | ФГИС ЕГРН |
| полное наименование должности | подпись | инициалы, фамилия |

М.П.

Выписка из Единого государственного реестра недвижимости об объекте недвижимости

Описание местоположения объекта недвижимости

| | | | |
|---------------------------------------|--------------------------------------|---------------------------|--------------------------|
| Сооружение | | | |
| вид объекта недвижимости | | | |
| Лист № __ Раздела 5.1 | Всего листов раздела 5.1 : __ | Всего разделов: __ | Всего листов выписки: __ |
| 27.07.2022 № 99/2022/483523104 | | | |
| Кадастровый номер: | | 77:06:0012015:7145 | |

| Номер точки | Координаты, м | | Радиус, м | Средняя квадратическая погрешность определения координат характерных точек контура, м | Глубина, высота, м | |
|-------------|---------------|---------|--------------------|---------------------------------------------------------------------------------------|--------------------|----|
| | X | Y | | | H1 | H2 |
| 1 | 2 | 3 | 4 | 5 | 6 | 7 |
| 4.2 | -12698.08 | 5419.21 | данные отсутствуют | данные отсутствуют | | |
| 5.1 | -13667.16 | 5417.39 | данные отсутствуют | данные отсутствуют | | |
| 5.2 | -13667.94 | 5420.63 | данные отсутствуют | данные отсутствуют | | |
| 6.1 | -13280.96 | 5459.02 | данные отсутствуют | данные отсутствуют | | |
| 6.2 | -13280.9 | 5459.01 | данные отсутствуют | данные отсутствуют | | |
| 6.3 | -13280.83 | 5458.99 | данные отсутствуют | данные отсутствуют | | |
| 6.4 | -13280.78 | 5458.96 | данные отсутствуют | данные отсутствуют | | |
| 6.5 | -13280.73 | 5458.92 | данные отсутствуют | данные отсутствуют | | |
| 6.6 | -13280.69 | 5458.87 | данные отсутствуют | данные отсутствуют | | |
| 6.7 | -13280.66 | 5458.82 | данные отсутствуют | данные отсутствуют | | |
| 6.8 | -13280.64 | 5458.75 | данные отсутствуют | данные отсутствуют | | |
| 6.9 | -13280.63 | 5458.69 | данные отсутствуют | данные отсутствуют | | |
| 6.10 | -13280.64 | 5458.63 | данные отсутствуют | данные отсутствуют | | |
| 6.11 | -13280.66 | 5458.56 | данные отсутствуют | данные отсутствуют | | |

| | | |
|-------------------------------|---------|-------------------|
| Государственный регистратор | | ФГИС ЕГРН |
| полное наименование должности | подпись | инициалы, фамилия |

М.П.

Выписка из Единого государственного реестра недвижимости об объекте недвижимости

Описание местоположения объекта недвижимости

| | | | |
|---------------------------------------|----------------------------------------|---------------------------|----------------------------|
| Сооружение | | | |
| вид объекта недвижимости | | | |
| Лист № __ Раздела 5.1 | Всего листов раздела 5.1 : ____ | Всего разделов: ____ | Всего листов выписки: ____ |
| 27.07.2022 № 99/2022/483523104 | | | |
| Кадастровый номер: | | 77:06:0012015:7145 | |

| Номер точки | Координаты, м | | Радиус, м | Средняя квадратическая погрешность определения координат характерных точек контура, м | Глубина, высота, м | |
|-------------|---------------|---------|--------------------|---------------------------------------------------------------------------------------|--------------------|----|
| | X | Y | | | H1 | H2 |
| 1 | 2 | 3 | 4 | 5 | 6 | 7 |
| 6.12 | -13280.69 | 5458.51 | данные отсутствуют | данные отсутствуют | | |
| 6.13 | -13280.73 | 5458.46 | данные отсутствуют | данные отсутствуют | | |
| 6.14 | -13280.78 | 5458.42 | данные отсутствуют | данные отсутствуют | | |
| 6.15 | -13280.83 | 5458.39 | данные отсутствуют | данные отсутствуют | | |
| 6.16 | -13280.9 | 5458.37 | данные отсутствуют | данные отсутствуют | | |
| 6.17 | -13280.96 | 5458.36 | данные отсутствуют | данные отсутствуют | | |
| 6.18 | -13281.02 | 5458.37 | данные отсутствуют | данные отсутствуют | | |
| 6.19 | -13281.09 | 5458.39 | данные отсутствуют | данные отсутствуют | | |
| 6.20 | -13281.14 | 5458.42 | данные отсутствуют | данные отсутствуют | | |
| 6.21 | -13281.19 | 5458.46 | данные отсутствуют | данные отсутствуют | | |
| 6.22 | -13281.23 | 5458.51 | данные отсутствуют | данные отсутствуют | | |
| 6.23 | -13281.26 | 5458.56 | данные отсутствуют | данные отсутствуют | | |
| 6.24 | -13281.28 | 5458.63 | данные отсутствуют | данные отсутствуют | | |
| 6.25 | -13281.29 | 5458.69 | данные отсутствуют | данные отсутствуют | | |

| | | |
|-------------------------------|---------|-------------------|
| Государственный регистратор | | ФГИС ЕГРН |
| полное наименование должности | подпись | инициалы, фамилия |

М.П.

Выписка из Единого государственного реестра недвижимости об объекте недвижимости

Описание местоположения объекта недвижимости

| | | | |
|---------------------------------------|-----------------------------------------------|-----------------------------|-----------------------------------|
| Сооружение | | | |
| вид объекта недвижимости | | | |
| Лист № <u> </u> Раздела 5.1 | Всего листов раздела 5.1 : <u> </u> | Всего разделов: <u> </u> | Всего листов выписки: <u> </u> |
| 27.07.2022 № 99/2022/483523104 | | | |
| Кадастровый номер: | | 77:06:0012015:7145 | |

| Номер точки | Координаты, м | | Радиус, м | Средняя квадратическая погрешность определения координат характерных точек контура, м | Глубина, высота, м | |
|-------------|---------------|---------|--------------------|---------------------------------------------------------------------------------------|--------------------|----|
| | X | Y | | | H1 | H2 |
| 1 | 2 | 3 | 4 | 5 | 6 | 7 |
| 6.26 | -13281.28 | 5458.75 | данные отсутствуют | данные отсутствуют | | |
| 6.27 | -13281.26 | 5458.82 | данные отсутствуют | данные отсутствуют | | |
| 6.28 | -13281.23 | 5458.87 | данные отсутствуют | данные отсутствуют | | |
| 6.29 | -13281.19 | 5458.92 | данные отсутствуют | данные отсутствуют | | |
| 6.30 | -13281.14 | 5458.96 | данные отсутствуют | данные отсутствуют | | |
| 6.31 | -13281.09 | 5458.99 | данные отсутствуют | данные отсутствуют | | |
| 6.32 | -13281.02 | 5459.01 | данные отсутствуют | данные отсутствуют | | |
| 6.1 | -13280.96 | 5459.02 | данные отсутствуют | данные отсутствуют | | |
| 7.1 | -13285.26 | 5497.12 | данные отсутствуют | данные отсутствуют | | |
| 7.2 | -13285.2 | 5497.11 | данные отсутствуют | данные отсутствуют | | |
| 7.3 | -13285.13 | 5497.09 | данные отсутствуют | данные отсутствуют | | |
| 7.4 | -13285.08 | 5497.06 | данные отсутствуют | данные отсутствуют | | |
| 7.5 | -13285.03 | 5497.02 | данные отсутствуют | данные отсутствуют | | |
| 7.6 | -13284.99 | 5496.97 | данные отсутствуют | данные отсутствуют | | |

| | | |
|-------------------------------|---------|-------------------|
| Государственный регистратор | | ФГИС ЕГРН |
| полное наименование должности | подпись | инициалы, фамилия |

М.П.

Выписка из Единого государственного реестра недвижимости об объекте недвижимости

Описание местоположения объекта недвижимости

| | | | |
|---------------------------------------|----------------------------------------|---------------------------|----------------------------|
| Сооружение | | | |
| вид объекта недвижимости | | | |
| Лист № ____ Раздела 5.1 | Всего листов раздела 5.1 : ____ | Всего разделов: ____ | Всего листов выписки: ____ |
| 27.07.2022 № 99/2022/483523104 | | | |
| Кадастровый номер: | | 77:06:0012015:7145 | |

| Номер точки | Координаты, м | | Радиус, м | Средняя квадратическая погрешность определения координат характерных точек контура, м | Глубина, высота, м | |
|-------------|---------------|---------|--------------------|---------------------------------------------------------------------------------------|--------------------|----|
| | X | Y | | | Н1 | Н2 |
| 1 | 2 | 3 | 4 | 5 | 6 | 7 |
| 7.7 | -13284.96 | 5496.92 | данные отсутствуют | данные отсутствуют | | |
| 7.8 | -13284.94 | 5496.85 | данные отсутствуют | данные отсутствуют | | |
| 7.9 | -13284.93 | 5496.79 | данные отсутствуют | данные отсутствуют | | |
| 7.10 | -13284.94 | 5496.73 | данные отсутствуют | данные отсутствуют | | |
| 7.11 | -13284.96 | 5496.66 | данные отсутствуют | данные отсутствуют | | |
| 7.12 | -13284.99 | 5496.61 | данные отсутствуют | данные отсутствуют | | |
| 7.13 | -13285.03 | 5496.56 | данные отсутствуют | данные отсутствуют | | |
| 7.14 | -13285.08 | 5496.52 | данные отсутствуют | данные отсутствуют | | |
| 7.15 | -13285.13 | 5496.49 | данные отсутствуют | данные отсутствуют | | |
| 7.16 | -13285.2 | 5496.47 | данные отсутствуют | данные отсутствуют | | |
| 7.17 | -13285.26 | 5496.46 | данные отсутствуют | данные отсутствуют | | |
| 7.18 | -13285.32 | 5496.47 | данные отсутствуют | данные отсутствуют | | |
| 7.19 | -13285.39 | 5496.49 | данные отсутствуют | данные отсутствуют | | |
| 7.20 | -13285.44 | 5496.52 | данные отсутствуют | данные отсутствуют | | |

| | | |
|-------------------------------|---------|-------------------|
| Государственный регистратор | | ФГИС ЕГРН |
| полное наименование должности | подпись | инициалы, фамилия |

М.П.

Выписка из Единого государственного реестра недвижимости об объекте недвижимости

Описание местоположения объекта недвижимости

| | | | |
|---------------------------------------|--------------------------------------|---------------------------|--------------------------|
| Сооружение | | | |
| вид объекта недвижимости | | | |
| Лист № __ Раздела 5.1 | Всего листов раздела 5.1 : __ | Всего разделов: __ | Всего листов выписки: __ |
| 27.07.2022 № 99/2022/483523104 | | | |
| Кадастровый номер: | | 77:06:0012015:7145 | |

| Номер точки | Координаты, м | | Радиус, м | Средняя квадратическая погрешность определения координат характерных точек контура, м | Глубина, высота, м | |
|-------------|---------------|---------|--------------------|---------------------------------------------------------------------------------------|--------------------|----|
| | X | Y | | | Н1 | Н2 |
| 1 | 2 | 3 | 4 | 5 | 6 | 7 |
| 7.21 | -13285.49 | 5496.56 | данные отсутствуют | данные отсутствуют | | |
| 7.22 | -13285.53 | 5496.61 | данные отсутствуют | данные отсутствуют | | |
| 7.23 | -13285.56 | 5496.66 | данные отсутствуют | данные отсутствуют | | |
| 7.24 | -13285.58 | 5496.73 | данные отсутствуют | данные отсутствуют | | |
| 7.25 | -13285.59 | 5496.79 | данные отсутствуют | данные отсутствуют | | |
| 7.26 | -13285.58 | 5496.85 | данные отсутствуют | данные отсутствуют | | |
| 7.27 | -13285.56 | 5496.92 | данные отсутствуют | данные отсутствуют | | |
| 7.28 | -13285.53 | 5496.97 | данные отсутствуют | данные отсутствуют | | |
| 7.29 | -13285.49 | 5497.02 | данные отсутствуют | данные отсутствуют | | |
| 7.30 | -13285.44 | 5497.06 | данные отсутствуют | данные отсутствуют | | |
| 7.31 | -13285.39 | 5497.09 | данные отсутствуют | данные отсутствуют | | |
| 7.32 | -13285.32 | 5497.11 | данные отсутствуют | данные отсутствуют | | |
| 7.1 | -13285.26 | 5497.12 | данные отсутствуют | данные отсутствуют | | |
| 8.1 | -13298.92 | 5491.91 | данные отсутствуют | данные отсутствуют | | |

| | | |
|-------------------------------|---------|-------------------|
| Государственный регистратор | | ФГИС ЕГРН |
| полное наименование должности | подпись | инициалы, фамилия |

М.П.

Выписка из Единого государственного реестра недвижимости об объекте недвижимости

Описание местоположения объекта недвижимости

| | | | |
|---------------------------------------|----------------------------------------|---------------------------|----------------------------|
| Сооружение | | | |
| вид объекта недвижимости | | | |
| Лист № ____ Раздела 5.1 | Всего листов раздела 5.1 : ____ | Всего разделов: ____ | Всего листов выписки: ____ |
| 27.07.2022 № 99/2022/483523104 | | | |
| Кадастровый номер: | | 77:06:0012015:7145 | |

| Номер точки | Координаты, м | | Радиус, м | Средняя квадратическая погрешность определения координат характерных точек контура, м | Глубина, высота, м | |
|-------------|---------------|---------|--------------------|---------------------------------------------------------------------------------------|--------------------|----|
| | X | Y | | | Н1 | Н2 |
| 1 | 2 | 3 | 4 | 5 | 6 | 7 |
| 8.2 | -13298.86 | 5491.9 | данные отсутствуют | данные отсутствуют | | |
| 8.3 | -13298.79 | 5491.88 | данные отсутствуют | данные отсутствуют | | |
| 8.4 | -13298.74 | 5491.85 | данные отсутствуют | данные отсутствуют | | |
| 8.5 | -13298.69 | 5491.81 | данные отсутствуют | данные отсутствуют | | |
| 8.6 | -13298.65 | 5491.76 | данные отсутствуют | данные отсутствуют | | |
| 8.7 | -13298.62 | 5491.71 | данные отсутствуют | данные отсутствуют | | |
| 8.8 | -13298.6 | 5491.64 | данные отсутствуют | данные отсутствуют | | |
| 8.9 | -13298.59 | 5491.58 | данные отсутствуют | данные отсутствуют | | |
| 8.10 | -13298.6 | 5491.52 | данные отсутствуют | данные отсутствуют | | |
| 8.11 | -13298.62 | 5491.45 | данные отсутствуют | данные отсутствуют | | |
| 8.12 | -13298.65 | 5491.4 | данные отсутствуют | данные отсутствуют | | |
| 8.13 | -13298.69 | 5491.35 | данные отсутствуют | данные отсутствуют | | |
| 8.14 | -13298.74 | 5491.31 | данные отсутствуют | данные отсутствуют | | |
| 8.15 | -13298.79 | 5491.28 | данные отсутствуют | данные отсутствуют | | |

| | | |
|-------------------------------|---------|-------------------|
| Государственный регистратор | | ФГИС ЕГРН |
| полное наименование должности | подпись | инициалы, фамилия |

М.П.

Выписка из Единого государственного реестра недвижимости об объекте недвижимости

Описание местоположения объекта недвижимости

| | | | |
|---------------------------------------|-----------------------------------------------|-----------------------------|-----------------------------------|
| Сооружение | | | |
| вид объекта недвижимости | | | |
| Лист № <u> </u> Раздела 5.1 | Всего листов раздела 5.1 : <u> </u> | Всего разделов: <u> </u> | Всего листов выписки: <u> </u> |
| 27.07.2022 № 99/2022/483523104 | | | |
| Кадастровый номер: | | 77:06:0012015:7145 | |

| Номер точки | Координаты, м | | Радиус, м | Средняя квадратическая погрешность определения координат характерных точек контура, м | Глубина, высота, м | |
|-------------|---------------|---------|--------------------|---------------------------------------------------------------------------------------|--------------------|----|
| | X | Y | | | H1 | H2 |
| 1 | 2 | 3 | 4 | 5 | 6 | 7 |
| 8.16 | -13298.86 | 5491.26 | данные отсутствуют | данные отсутствуют | | |
| 8.17 | -13298.92 | 5491.25 | данные отсутствуют | данные отсутствуют | | |
| 8.18 | -13298.98 | 5491.26 | данные отсутствуют | данные отсутствуют | | |
| 8.19 | -13299.05 | 5491.28 | данные отсутствуют | данные отсутствуют | | |
| 8.20 | -13299.1 | 5491.31 | данные отсутствуют | данные отсутствуют | | |
| 8.21 | -13299.15 | 5491.35 | данные отсутствуют | данные отсутствуют | | |
| 8.22 | -13299.19 | 5491.4 | данные отсутствуют | данные отсутствуют | | |
| 8.23 | -13299.22 | 5491.45 | данные отсутствуют | данные отсутствуют | | |
| 8.24 | -13299.24 | 5491.52 | данные отсутствуют | данные отсутствуют | | |
| 8.25 | -13299.25 | 5491.58 | данные отсутствуют | данные отсутствуют | | |
| 8.26 | -13299.24 | 5491.64 | данные отсутствуют | данные отсутствуют | | |
| 8.27 | -13299.22 | 5491.71 | данные отсутствуют | данные отсутствуют | | |
| 8.28 | -13299.19 | 5491.76 | данные отсутствуют | данные отсутствуют | | |
| 8.29 | -13299.15 | 5491.81 | данные отсутствуют | данные отсутствуют | | |

| | | |
|-------------------------------|---------|-------------------|
| Государственный регистратор | | ФГИС ЕГРН |
| полное наименование должности | подпись | инициалы, фамилия |

М.П.

Выписка из Единого государственного реестра недвижимости об объекте недвижимости

Описание местоположения объекта недвижимости

| | | | |
|---------------------------------------|-----------------------------------------------|-----------------------------|-----------------------------------|
| Сооружение | | | |
| вид объекта недвижимости | | | |
| Лист № <u> </u> Раздела 5.1 | Всего листов раздела 5.1 : <u> </u> | Всего разделов: <u> </u> | Всего листов выписки: <u> </u> |
| 27.07.2022 № 99/2022/483523104 | | | |
| Кадастровый номер: | | 77:06:0012015:7145 | |

| Номер точки | Координаты, м | | Радиус, м | Средняя квадратическая погрешность определения координат характерных точек контура, м | Глубина, высота, м | |
|-------------|---------------|---------|--------------------|---------------------------------------------------------------------------------------|--------------------|----|
| | X | Y | | | H1 | H2 |
| 1 | 2 | 3 | 4 | 5 | 6 | 7 |
| 8.30 | -13299.1 | 5491.85 | данные отсутствуют | данные отсутствуют | | |
| 8.31 | -13299.05 | 5491.88 | данные отсутствуют | данные отсутствуют | | |
| 8.32 | -13298.98 | 5491.9 | данные отсутствуют | данные отсутствуют | | |
| 8.1 | -13298.92 | 5491.91 | данные отсутствуют | данные отсутствуют | | |
| 9.1 | -13324.92 | 5478.86 | данные отсутствуют | данные отсутствуют | | |
| 9.2 | -13324.86 | 5478.85 | данные отсутствуют | данные отсутствуют | | |
| 9.3 | -13324.79 | 5478.83 | данные отсутствуют | данные отсутствуют | | |
| 9.4 | -13324.74 | 5478.8 | данные отсутствуют | данные отсутствуют | | |
| 9.5 | -13324.69 | 5478.76 | данные отсутствуют | данные отсутствуют | | |
| 9.6 | -13324.65 | 5478.71 | данные отсутствуют | данные отсутствуют | | |
| 9.7 | -13324.62 | 5478.66 | данные отсутствуют | данные отсутствуют | | |
| 9.8 | -13324.6 | 5478.59 | данные отсутствуют | данные отсутствуют | | |
| 9.9 | -13324.59 | 5478.53 | данные отсутствуют | данные отсутствуют | | |
| 9.10 | -13324.6 | 5478.47 | данные отсутствуют | данные отсутствуют | | |

| | | |
|-------------------------------|---------|-------------------|
| Государственный регистратор | | ФГИС ЕГРН |
| полное наименование должности | подпись | инициалы, фамилия |

М.П.

Выписка из Единого государственного реестра недвижимости об объекте недвижимости

Описание местоположения объекта недвижимости

| | | | |
|---------------------------------------|--------------------------------------|---------------------------|--------------------------|
| Сооружение | | | |
| вид объекта недвижимости | | | |
| Лист № __ Раздела 5.1 | Всего листов раздела 5.1 : __ | Всего разделов: __ | Всего листов выписки: __ |
| 27.07.2022 № 99/2022/483523104 | | | |
| Кадастровый номер: | | 77:06:0012015:7145 | |

| Номер точки | Координаты, м | | Радиус, м | Средняя квадратическая погрешность определения координат характерных точек контура, м | Глубина, высота, м | |
|-------------|---------------|---------|--------------------|---------------------------------------------------------------------------------------|--------------------|----|
| | X | Y | | | Н1 | Н2 |
| 1 | 2 | 3 | 4 | 5 | 6 | 7 |
| 9.11 | -13324.62 | 5478.4 | данные отсутствуют | данные отсутствуют | | |
| 9.12 | -13324.65 | 5478.35 | данные отсутствуют | данные отсутствуют | | |
| 9.13 | -13324.69 | 5478.3 | данные отсутствуют | данные отсутствуют | | |
| 9.14 | -13324.74 | 5478.26 | данные отсутствуют | данные отсутствуют | | |
| 9.15 | -13324.79 | 5478.23 | данные отсутствуют | данные отсутствуют | | |
| 9.16 | -13324.86 | 5478.21 | данные отсутствуют | данные отсутствуют | | |
| 9.17 | -13324.92 | 5478.2 | данные отсутствуют | данные отсутствуют | | |
| 9.18 | -13324.98 | 5478.21 | данные отсутствуют | данные отсутствуют | | |
| 9.19 | -13325.05 | 5478.23 | данные отсутствуют | данные отсутствуют | | |
| 9.20 | -13325.1 | 5478.26 | данные отсутствуют | данные отсутствуют | | |
| 9.21 | -13325.15 | 5478.3 | данные отсутствуют | данные отсутствуют | | |
| 9.22 | -13325.19 | 5478.35 | данные отсутствуют | данные отсутствуют | | |
| 9.23 | -13325.22 | 5478.4 | данные отсутствуют | данные отсутствуют | | |
| 9.24 | -13325.24 | 5478.47 | данные отсутствуют | данные отсутствуют | | |

| | | |
|-------------------------------|---------|-------------------|
| Государственный регистратор | | ФГИС ЕГРН |
| полное наименование должности | подпись | инициалы, фамилия |

М.П.

Выписка из Единого государственного реестра недвижимости об объекте недвижимости

Описание местоположения объекта недвижимости

| | | | |
|---------------------------------------|----------------------------------------|---------------------------|----------------------------|
| Сооружение | | | |
| вид объекта недвижимости | | | |
| Лист № ____ Раздела 5.1 | Всего листов раздела 5.1 : ____ | Всего разделов: ____ | Всего листов выписки: ____ |
| 27.07.2022 № 99/2022/483523104 | | | |
| Кадастровый номер: | | 77:06:0012015:7145 | |

| Номер точки | Координаты, м | | Радиус, м | Средняя квадратическая погрешность определения координат характерных точек контура, м | Глубина, высота, м | |
|-------------|---------------|---------|--------------------|---------------------------------------------------------------------------------------|--------------------|----|
| | X | Y | | | Н1 | Н2 |
| 1 | 2 | 3 | 4 | 5 | 6 | 7 |
| 9.25 | -13325.25 | 5478.53 | данные отсутствуют | данные отсутствуют | | |
| 9.26 | -13325.24 | 5478.59 | данные отсутствуют | данные отсутствуют | | |
| 9.27 | -13325.22 | 5478.66 | данные отсутствуют | данные отсутствуют | | |
| 9.28 | -13325.19 | 5478.71 | данные отсутствуют | данные отсутствуют | | |
| 9.29 | -13325.15 | 5478.76 | данные отсутствуют | данные отсутствуют | | |
| 9.30 | -13325.1 | 5478.8 | данные отсутствуют | данные отсутствуют | | |
| 9.31 | -13325.05 | 5478.83 | данные отсутствуют | данные отсутствуют | | |
| 9.32 | -13324.98 | 5478.85 | данные отсутствуют | данные отсутствуют | | |
| 9.1 | -13324.92 | 5478.86 | данные отсутствуют | данные отсутствуют | | |
| 10.1 | -13478.54 | 5411.18 | данные отсутствуют | данные отсутствуют | | |
| 10.2 | -13478.48 | 5411.17 | данные отсутствуют | данные отсутствуют | | |
| 10.3 | -13478.41 | 5411.15 | данные отсутствуют | данные отсутствуют | | |
| 10.4 | -13478.36 | 5411.12 | данные отсутствуют | данные отсутствуют | | |
| 10.5 | -13478.31 | 5411.08 | данные отсутствуют | данные отсутствуют | | |

| | | |
|-------------------------------|---------|-------------------|
| Государственный регистратор | | ФГИС ЕГРН |
| полное наименование должности | подпись | инициалы, фамилия |

М.П.

Выписка из Единого государственного реестра недвижимости об объекте недвижимости

Описание местоположения объекта недвижимости

| | | | |
|---------------------------------------|----------------------------------------|---------------------------|----------------------------|
| Сооружение | | | |
| вид объекта недвижимости | | | |
| Лист № ____ Раздела 5.1 | Всего листов раздела 5.1 : ____ | Всего разделов: ____ | Всего листов выписки: ____ |
| 27.07.2022 № 99/2022/483523104 | | | |
| Кадастровый номер: | | 77:06:0012015:7145 | |

| Номер точки | Координаты, м | | Радиус, м | Средняя квадратическая погрешность определения координат характерных точек контура, м | Глубина, высота, м | |
|-------------|---------------|---------|--------------------|---------------------------------------------------------------------------------------|--------------------|----|
| | X | Y | | | H1 | H2 |
| 1 | 2 | 3 | 4 | 5 | 6 | 7 |
| 10.6 | -13478.27 | 5411.03 | данные отсутствуют | данные отсутствуют | | |
| 10.7 | -13478.24 | 5410.98 | данные отсутствуют | данные отсутствуют | | |
| 10.8 | -13478.22 | 5410.91 | данные отсутствуют | данные отсутствуют | | |
| 10.9 | -13478.21 | 5410.85 | данные отсутствуют | данные отсутствуют | | |
| 10.10 | -13478.22 | 5410.79 | данные отсутствуют | данные отсутствуют | | |
| 10.11 | -13478.24 | 5410.72 | данные отсутствуют | данные отсутствуют | | |
| 10.12 | -13478.27 | 5410.67 | данные отсутствуют | данные отсутствуют | | |
| 10.13 | -13478.31 | 5410.62 | данные отсутствуют | данные отсутствуют | | |
| 10.14 | -13478.36 | 5410.58 | данные отсутствуют | данные отсутствуют | | |
| 10.15 | -13478.41 | 5410.55 | данные отсутствуют | данные отсутствуют | | |
| 10.16 | -13478.48 | 5410.53 | данные отсутствуют | данные отсутствуют | | |
| 10.17 | -13478.54 | 5410.52 | данные отсутствуют | данные отсутствуют | | |
| 10.18 | -13478.6 | 5410.53 | данные отсутствуют | данные отсутствуют | | |
| 10.19 | -13478.67 | 5410.55 | данные отсутствуют | данные отсутствуют | | |

| | | |
|-------------------------------|---------|-------------------|
| Государственный регистратор | | ФГИС ЕГРН |
| полное наименование должности | подпись | инициалы, фамилия |

М.П.

Выписка из Единого государственного реестра недвижимости об объекте недвижимости

Описание местоположения объекта недвижимости

| | | | |
|---------------------------------------|-----------------------------------------------|-----------------------------|-----------------------------------|
| Сооружение | | | |
| вид объекта недвижимости | | | |
| Лист № <u> </u> Раздела 5.1 | Всего листов раздела 5.1 : <u> </u> | Всего разделов: <u> </u> | Всего листов выписки: <u> </u> |
| 27.07.2022 № 99/2022/483523104 | | | |
| Кадастровый номер: | | 77:06:0012015:7145 | |

| Номер точки | Координаты, м | | Радиус, м | Средняя квадратическая погрешность определения координат характерных точек контура, м | Глубина, высота, м | |
|-------------|---------------|---------|--------------------|---------------------------------------------------------------------------------------|--------------------|----|
| | X | Y | | | H1 | H2 |
| 1 | 2 | 3 | 4 | 5 | 6 | 7 |
| 10.20 | -13478.72 | 5410.58 | данные отсутствуют | данные отсутствуют | | |
| 10.21 | -13478.77 | 5410.62 | данные отсутствуют | данные отсутствуют | | |
| 10.22 | -13478.81 | 5410.67 | данные отсутствуют | данные отсутствуют | | |
| 10.23 | -13478.84 | 5410.72 | данные отсутствуют | данные отсутствуют | | |
| 10.24 | -13478.86 | 5410.79 | данные отсутствуют | данные отсутствуют | | |
| 10.25 | -13478.87 | 5410.85 | данные отсутствуют | данные отсутствуют | | |
| 10.26 | -13478.86 | 5410.91 | данные отсутствуют | данные отсутствуют | | |
| 10.27 | -13478.84 | 5410.98 | данные отсутствуют | данные отсутствуют | | |
| 10.28 | -13478.81 | 5411.03 | данные отсутствуют | данные отсутствуют | | |
| 10.29 | -13478.77 | 5411.08 | данные отсутствуют | данные отсутствуют | | |
| 10.30 | -13478.72 | 5411.12 | данные отсутствуют | данные отсутствуют | | |
| 10.31 | -13478.67 | 5411.15 | данные отсутствуют | данные отсутствуют | | |
| 10.32 | -13478.6 | 5411.17 | данные отсутствуют | данные отсутствуют | | |
| 10.1 | -13478.54 | 5411.18 | данные отсутствуют | данные отсутствуют | | |

| | | |
|-------------------------------|---------|-------------------|
| Государственный регистратор | | ФГИС ЕГРН |
| полное наименование должности | подпись | инициалы, фамилия |

М.П.

Выписка из Единого государственного реестра недвижимости об объекте недвижимости

Описание местоположения объекта недвижимости

| | | | |
|---------------------------------------|----------------------------------------|---------------------------|----------------------------|
| Сооружение | | | |
| вид объекта недвижимости | | | |
| Лист № ____ Раздела 5.1 | Всего листов раздела 5.1 : ____ | Всего разделов: ____ | Всего листов выписки: ____ |
| 27.07.2022 № 99/2022/483523104 | | | |
| Кадастровый номер: | | 77:06:0012015:7145 | |

| Номер точки | Координаты, м | | Радиус, м | Средняя квадратическая погрешность определения координат характерных точек контура, м | Глубина, высота, м | |
|-------------|---------------|---------|--------------------|---------------------------------------------------------------------------------------|--------------------|----|
| | X | Y | | | Н1 | Н2 |
| 1 | 2 | 3 | 4 | 5 | 6 | 7 |
| 11.1 | -13513.27 | 5415.87 | данные отсутствуют | данные отсутствуют | | |
| 11.2 | -13513.21 | 5415.86 | данные отсутствуют | данные отсутствуют | | |
| 11.3 | -13513.14 | 5415.84 | данные отсутствуют | данные отсутствуют | | |
| 11.4 | -13513.09 | 5415.81 | данные отсутствуют | данные отсутствуют | | |
| 11.5 | -13513.04 | 5415.77 | данные отсутствуют | данные отсутствуют | | |
| 11.6 | -13513 | 5415.72 | данные отсутствуют | данные отсутствуют | | |
| 11.7 | -13512.97 | 5415.67 | данные отсутствуют | данные отсутствуют | | |
| 11.8 | -13512.95 | 5415.6 | данные отсутствуют | данные отсутствуют | | |
| 11.9 | -13512.94 | 5415.54 | данные отсутствуют | данные отсутствуют | | |
| 11.10 | -13512.95 | 5415.48 | данные отсутствуют | данные отсутствуют | | |
| 11.11 | -13512.97 | 5415.41 | данные отсутствуют | данные отсутствуют | | |
| 11.12 | -13513 | 5415.36 | данные отсутствуют | данные отсутствуют | | |
| 11.13 | -13513.04 | 5415.31 | данные отсутствуют | данные отсутствуют | | |
| 11.14 | -13513.09 | 5415.27 | данные отсутствуют | данные отсутствуют | | |

| | | |
|-------------------------------|---------|-------------------|
| Государственный регистратор | | ФГИС ЕГРН |
| полное наименование должности | подпись | инициалы, фамилия |

М.П.

Выписка из Единого государственного реестра недвижимости об объекте недвижимости

Описание местоположения объекта недвижимости

| | | | |
|---------------------------------------|----------------------------------------|---------------------------|----------------------------|
| Сооружение | | | |
| вид объекта недвижимости | | | |
| Лист № ____ Раздела 5.1 | Всего листов раздела 5.1 : ____ | Всего разделов: ____ | Всего листов выписки: ____ |
| 27.07.2022 № 99/2022/483523104 | | | |
| Кадастровый номер: | | 77:06:0012015:7145 | |

| Номер точки | Координаты, м | | Радиус, м | Средняя квадратическая погрешность определения координат характерных точек контура, м | Глубина, высота, м | |
|-------------|---------------|---------|--------------------|---------------------------------------------------------------------------------------|--------------------|----|
| | X | Y | | | Н1 | Н2 |
| 1 | 2 | 3 | 4 | 5 | 6 | 7 |
| 11.15 | -13513.14 | 5415.24 | данные отсутствуют | данные отсутствуют | | |
| 11.16 | -13513.21 | 5415.22 | данные отсутствуют | данные отсутствуют | | |
| 11.17 | -13513.27 | 5415.21 | данные отсутствуют | данные отсутствуют | | |
| 11.18 | -13513.33 | 5415.22 | данные отсутствуют | данные отсутствуют | | |
| 11.19 | -13513.4 | 5415.24 | данные отсутствуют | данные отсутствуют | | |
| 11.20 | -13513.45 | 5415.27 | данные отсутствуют | данные отсутствуют | | |
| 11.21 | -13513.5 | 5415.31 | данные отсутствуют | данные отсутствуют | | |
| 11.22 | -13513.54 | 5415.36 | данные отсутствуют | данные отсутствуют | | |
| 11.23 | -13513.57 | 5415.41 | данные отсутствуют | данные отсутствуют | | |
| 11.24 | -13513.59 | 5415.48 | данные отсутствуют | данные отсутствуют | | |
| 11.25 | -13513.6 | 5415.54 | данные отсутствуют | данные отсутствуют | | |
| 11.26 | -13513.59 | 5415.6 | данные отсутствуют | данные отсутствуют | | |
| 11.27 | -13513.57 | 5415.67 | данные отсутствуют | данные отсутствуют | | |
| 11.28 | -13513.54 | 5415.72 | данные отсутствуют | данные отсутствуют | | |

| | | |
|-------------------------------|---------|-------------------|
| Государственный регистратор | | ФГИС ЕГРН |
| полное наименование должности | подпись | инициалы, фамилия |

М.П.

Выписка из Единого государственного реестра недвижимости об объекте недвижимости

Описание местоположения объекта недвижимости

| | | | |
|---------------------------------------|--------------------------------------|---------------------------|--------------------------|
| Сооружение | | | |
| вид объекта недвижимости | | | |
| Лист № __ Раздела 5.1 | Всего листов раздела 5.1 : __ | Всего разделов: __ | Всего листов выписки: __ |
| 27.07.2022 № 99/2022/483523104 | | | |
| Кадастровый номер: | | 77:06:0012015:7145 | |

| Номер точки | Координаты, м | | Радиус, м | Средняя квадратическая погрешность определения координат характерных точек контура, м | Глубина, высота, м | |
|-------------|---------------|---------|--------------------|---------------------------------------------------------------------------------------|--------------------|----|
| | X | Y | | | Н1 | Н2 |
| 1 | 2 | 3 | 4 | 5 | 6 | 7 |
| 11.29 | -13513.5 | 5415.77 | данные отсутствуют | данные отсутствуют | | |
| 11.30 | -13513.45 | 5415.81 | данные отсутствуют | данные отсутствуют | | |
| 11.31 | -13513.4 | 5415.84 | данные отсутствуют | данные отсутствуют | | |
| 11.32 | -13513.33 | 5415.86 | данные отсутствуют | данные отсутствуют | | |
| 11.1 | -13513.27 | 5415.87 | данные отсутствуют | данные отсутствуют | | |
| 12.1 | -13513.27 | 5415.54 | данные отсутствуют | данные отсутствуют | | |
| 12.2 | -13324.92 | 5478.53 | данные отсутствуют | данные отсутствуют | | |
| 12.3 | -13298.92 | 5491.58 | данные отсутствуют | данные отсутствуют | | |
| 12.4 | -13285.26 | 5496.79 | данные отсутствуют | данные отсутствуют | | |
| 12.5 | -13280.96 | 5458.69 | данные отсутствуют | данные отсутствуют | | |
| 13.1 | -13528.39 | 5410.84 | данные отсутствуют | данные отсутствуют | | |
| 13.2 | -13528.33 | 5410.83 | данные отсутствуют | данные отсутствуют | | |
| 13.3 | -13528.26 | 5410.81 | данные отсутствуют | данные отсутствуют | | |
| 13.4 | -13528.21 | 5410.78 | данные отсутствуют | данные отсутствуют | | |

| | | |
|-------------------------------|---------|-------------------|
| Государственный регистратор | | ФГИС ЕГРН |
| полное наименование должности | подпись | инициалы, фамилия |

М.П.

Выписка из Единого государственного реестра недвижимости об объекте недвижимости

Описание местоположения объекта недвижимости

| | | | |
|---------------------------------------|----------------------------------------|---------------------------|----------------------------|
| Сооружение | | | |
| вид объекта недвижимости | | | |
| Лист № ____ Раздела 5.1 | Всего листов раздела 5.1 : ____ | Всего разделов: ____ | Всего листов выписки: ____ |
| 27.07.2022 № 99/2022/483523104 | | | |
| Кадастровый номер: | | 77:06:0012015:7145 | |

| Номер точки | Координаты, м | | Радиус, м | Средняя квадратическая погрешность определения координат характерных точек контура, м | Глубина, высота, м | |
|-------------|---------------|---------|--------------------|---------------------------------------------------------------------------------------|--------------------|----|
| | X | Y | | | Н1 | Н2 |
| 1 | 2 | 3 | 4 | 5 | 6 | 7 |
| 13.5 | -13528.16 | 5410.74 | данные отсутствуют | данные отсутствуют | | |
| 13.6 | -13528.12 | 5410.69 | данные отсутствуют | данные отсутствуют | | |
| 13.7 | -13528.09 | 5410.64 | данные отсутствуют | данные отсутствуют | | |
| 13.8 | -13528.07 | 5410.57 | данные отсутствуют | данные отсутствуют | | |
| 13.9 | -13528.06 | 5410.51 | данные отсутствуют | данные отсутствуют | | |
| 13.10 | -13528.07 | 5410.45 | данные отсутствуют | данные отсутствуют | | |
| 13.11 | -13528.09 | 5410.38 | данные отсутствуют | данные отсутствуют | | |
| 13.12 | -13528.12 | 5410.33 | данные отсутствуют | данные отсутствуют | | |
| 13.13 | -13528.16 | 5410.28 | данные отсутствуют | данные отсутствуют | | |
| 13.14 | -13528.21 | 5410.24 | данные отсутствуют | данные отсутствуют | | |
| 13.15 | -13528.26 | 5410.21 | данные отсутствуют | данные отсутствуют | | |
| 13.16 | -13528.33 | 5410.19 | данные отсутствуют | данные отсутствуют | | |
| 13.17 | -13528.39 | 5410.18 | данные отсутствуют | данные отсутствуют | | |
| 13.18 | -13528.45 | 5410.19 | данные отсутствуют | данные отсутствуют | | |

| | | |
|-------------------------------|---------|-------------------|
| Государственный регистратор | | ФГИС ЕГРН |
| полное наименование должности | подпись | инициалы, фамилия |

М.П.

Выписка из Единого государственного реестра недвижимости об объекте недвижимости

Описание местоположения объекта недвижимости

| | | | |
|---------------------------------------|----------------------------------------|---------------------------|----------------------------|
| Сооружение | | | |
| вид объекта недвижимости | | | |
| Лист № ____ Раздела 5.1 | Всего листов раздела 5.1 : ____ | Всего разделов: ____ | Всего листов выписки: ____ |
| 27.07.2022 № 99/2022/483523104 | | | |
| Кадастровый номер: | | 77:06:0012015:7145 | |

| Номер точки | Координаты, м | | Радиус, м | Средняя квадратическая погрешность определения координат характерных точек контура, м | Глубина, высота, м | |
|-------------|---------------|---------|--------------------|---------------------------------------------------------------------------------------|--------------------|----|
| | X | Y | | | Н1 | Н2 |
| 1 | 2 | 3 | 4 | 5 | 6 | 7 |
| 13.19 | -13528.52 | 5410.21 | данные отсутствуют | данные отсутствуют | | |
| 13.20 | -13528.57 | 5410.24 | данные отсутствуют | данные отсутствуют | | |
| 13.21 | -13528.62 | 5410.28 | данные отсутствуют | данные отсутствуют | | |
| 13.22 | -13528.66 | 5410.33 | данные отсутствуют | данные отсутствуют | | |
| 13.23 | -13528.69 | 5410.38 | данные отсутствуют | данные отсутствуют | | |
| 13.24 | -13528.71 | 5410.45 | данные отсутствуют | данные отсутствуют | | |
| 13.25 | -13528.72 | 5410.51 | данные отсутствуют | данные отсутствуют | | |
| 13.26 | -13528.71 | 5410.57 | данные отсутствуют | данные отсутствуют | | |
| 13.27 | -13528.69 | 5410.64 | данные отсутствуют | данные отсутствуют | | |
| 13.28 | -13528.66 | 5410.69 | данные отсутствуют | данные отсутствуют | | |
| 13.29 | -13528.62 | 5410.74 | данные отсутствуют | данные отсутствуют | | |
| 13.30 | -13528.57 | 5410.78 | данные отсутствуют | данные отсутствуют | | |
| 13.31 | -13528.52 | 5410.81 | данные отсутствуют | данные отсутствуют | | |
| 13.32 | -13528.45 | 5410.83 | данные отсутствуют | данные отсутствуют | | |

| | | |
|-------------------------------|---------|-------------------|
| Государственный регистратор | | ФГИС ЕГРН |
| полное наименование должности | подпись | инициалы, фамилия |

М.П.

Выписка из Единого государственного реестра недвижимости об объекте недвижимости

Описание местоположения объекта недвижимости

| | | | |
|---------------------------------------|----------------------------------------|---------------------------|----------------------------|
| Сооружение | | | |
| вид объекта недвижимости | | | |
| Лист № ____ Раздела 5.1 | Всего листов раздела 5.1 : ____ | Всего разделов: ____ | Всего листов выписки: ____ |
| 27.07.2022 № 99/2022/483523104 | | | |
| Кадастровый номер: | | 77:06:0012015:7145 | |

| Номер точки | Координаты, м | | Радиус, м | Средняя квадратическая погрешность определения координат характерных точек контура, м | Глубина, высота, м | |
|-------------|---------------|---------|--------------------|---------------------------------------------------------------------------------------|--------------------|----|
| | X | Y | | | H1 | H2 |
| 1 | 2 | 3 | 4 | 5 | 6 | 7 |
| 13.1 | -13528.39 | 5410.84 | данные отсутствуют | данные отсутствуют | | |
| 14.1 | -13543.93 | 5405.67 | данные отсутствуют | данные отсутствуют | | |
| 14.2 | -13543.87 | 5405.66 | данные отсутствуют | данные отсутствуют | | |
| 14.3 | -13543.8 | 5405.64 | данные отсутствуют | данные отсутствуют | | |
| 14.4 | -13543.75 | 5405.61 | данные отсутствуют | данные отсутствуют | | |
| 14.5 | -13543.7 | 5405.57 | данные отсутствуют | данные отсутствуют | | |
| 14.6 | -13543.66 | 5405.52 | данные отсутствуют | данные отсутствуют | | |
| 14.7 | -13543.63 | 5405.47 | данные отсутствуют | данные отсутствуют | | |
| 14.8 | -13543.61 | 5405.4 | данные отсутствуют | данные отсутствуют | | |
| 14.9 | -13543.6 | 5405.34 | данные отсутствуют | данные отсутствуют | | |
| 14.10 | -13543.61 | 5405.28 | данные отсутствуют | данные отсутствуют | | |
| 14.11 | -13543.63 | 5405.21 | данные отсутствуют | данные отсутствуют | | |
| 14.12 | -13543.66 | 5405.16 | данные отсутствуют | данные отсутствуют | | |
| 14.13 | -13543.7 | 5405.11 | данные отсутствуют | данные отсутствуют | | |

| | | |
|-------------------------------|---------|-------------------|
| Государственный регистратор | | ФГИС ЕГРН |
| полное наименование должности | подпись | инициалы, фамилия |

М.П.

Выписка из Единого государственного реестра недвижимости об объекте недвижимости

Описание местоположения объекта недвижимости

| | | | |
|---------------------------------------|----------------------------------------|---------------------------|----------------------------|
| Сооружение | | | |
| вид объекта недвижимости | | | |
| Лист № ____ Раздела 5.1 | Всего листов раздела 5.1 : ____ | Всего разделов: ____ | Всего листов выписки: ____ |
| 27.07.2022 № 99/2022/483523104 | | | |
| Кадастровый номер: | | 77:06:0012015:7145 | |

| Номер точки | Координаты, м | | Радиус, м | Средняя квадратическая погрешность определения координат характерных точек контура, м | Глубина, высота, м | |
|-------------|---------------|---------|--------------------|---------------------------------------------------------------------------------------|--------------------|----|
| | X | Y | | | H1 | H2 |
| 1 | 2 | 3 | 4 | 5 | 6 | 7 |
| 14.14 | -13543.75 | 5405.07 | данные отсутствуют | данные отсутствуют | | |
| 14.15 | -13543.8 | 5405.04 | данные отсутствуют | данные отсутствуют | | |
| 14.16 | -13543.87 | 5405.02 | данные отсутствуют | данные отсутствуют | | |
| 14.17 | -13543.93 | 5405.01 | данные отсутствуют | данные отсутствуют | | |
| 14.18 | -13543.99 | 5405.02 | данные отсутствуют | данные отсутствуют | | |
| 14.19 | -13544.06 | 5405.04 | данные отсутствуют | данные отсутствуют | | |
| 14.20 | -13544.11 | 5405.07 | данные отсутствуют | данные отсутствуют | | |
| 14.21 | -13544.16 | 5405.11 | данные отсутствуют | данные отсутствуют | | |
| 14.22 | -13544.2 | 5405.16 | данные отсутствуют | данные отсутствуют | | |
| 14.23 | -13544.23 | 5405.21 | данные отсутствуют | данные отсутствуют | | |
| 14.24 | -13544.25 | 5405.28 | данные отсутствуют | данные отсутствуют | | |
| 14.25 | -13544.26 | 5405.34 | данные отсутствуют | данные отсутствуют | | |
| 14.26 | -13544.25 | 5405.4 | данные отсутствуют | данные отсутствуют | | |
| 14.27 | -13544.23 | 5405.47 | данные отсутствуют | данные отсутствуют | | |

| | | |
|-------------------------------|---------|-------------------|
| Государственный регистратор | | ФГИС ЕГРН |
| полное наименование должности | подпись | инициалы, фамилия |

М.П.

Выписка из Единого государственного реестра недвижимости об объекте недвижимости

Описание местоположения объекта недвижимости

| | | | |
|---------------------------------------|----------------------------------------|---------------------------|----------------------------|
| Сооружение | | | |
| вид объекта недвижимости | | | |
| Лист № ____ Раздела 5.1 | Всего листов раздела 5.1 : ____ | Всего разделов: ____ | Всего листов выписки: ____ |
| 27.07.2022 № 99/2022/483523104 | | | |
| Кадастровый номер: | | 77:06:0012015:7145 | |

| Номер точки | Координаты, м | | Радиус, м | Средняя квадратическая погрешность определения координат характерных точек контура, м | Глубина, высота, м | |
|-------------|---------------|---------|--------------------|---------------------------------------------------------------------------------------|--------------------|----|
| | X | Y | | | H1 | H2 |
| 1 | 2 | 3 | 4 | 5 | 6 | 7 |
| 14.28 | -13544.2 | 5405.52 | данные отсутствуют | данные отсутствуют | | |
| 14.29 | -13544.16 | 5405.57 | данные отсутствуют | данные отсутствуют | | |
| 14.30 | -13544.11 | 5405.61 | данные отсутствуют | данные отсутствуют | | |
| 14.31 | -13544.06 | 5405.64 | данные отсутствуют | данные отсутствуют | | |
| 14.32 | -13543.99 | 5405.66 | данные отсутствуют | данные отсутствуют | | |
| 14.1 | -13543.93 | 5405.67 | данные отсутствуют | данные отсутствуют | | |
| 15.1 | -13592.69 | 5346.26 | данные отсутствуют | данные отсутствуют | | |
| 15.2 | -13592.63 | 5346.25 | данные отсутствуют | данные отсутствуют | | |
| 15.3 | -13592.56 | 5346.23 | данные отсутствуют | данные отсутствуют | | |
| 15.4 | -13592.51 | 5346.2 | данные отсутствуют | данные отсутствуют | | |
| 15.5 | -13592.46 | 5346.16 | данные отсутствуют | данные отсутствуют | | |
| 15.6 | -13592.42 | 5346.11 | данные отсутствуют | данные отсутствуют | | |
| 15.7 | -13592.39 | 5346.06 | данные отсутствуют | данные отсутствуют | | |
| 15.8 | -13592.37 | 5345.99 | данные отсутствуют | данные отсутствуют | | |

| | | |
|-------------------------------|---------|-------------------|
| Государственный регистратор | | ФГИС ЕГРН |
| полное наименование должности | подпись | инициалы, фамилия |

М.П.

Выписка из Единого государственного реестра недвижимости об объекте недвижимости

Описание местоположения объекта недвижимости

| | | | |
|---------------------------------------|--------------------------------------|---------------------------|--------------------------|
| Сооружение | | | |
| вид объекта недвижимости | | | |
| Лист № __ Раздела 5.1 | Всего листов раздела 5.1 : __ | Всего разделов: __ | Всего листов выписки: __ |
| 27.07.2022 № 99/2022/483523104 | | | |
| Кадастровый номер: | | 77:06:0012015:7145 | |

| Номер точки | Координаты, м | | Радиус, м | Средняя квадратическая погрешность определения координат характерных точек контура, м | Глубина, высота, м | |
|-------------|---------------|---------|--------------------|---------------------------------------------------------------------------------------|--------------------|----|
| | X | Y | | | Н1 | Н2 |
| 1 | 2 | 3 | 4 | 5 | 6 | 7 |
| 15.9 | -13592.36 | 5345.93 | данные отсутствуют | данные отсутствуют | | |
| 15.10 | -13592.37 | 5345.87 | данные отсутствуют | данные отсутствуют | | |
| 15.11 | -13592.39 | 5345.8 | данные отсутствуют | данные отсутствуют | | |
| 15.12 | -13592.42 | 5345.75 | данные отсутствуют | данные отсутствуют | | |
| 15.13 | -13592.46 | 5345.7 | данные отсутствуют | данные отсутствуют | | |
| 15.14 | -13592.51 | 5345.66 | данные отсутствуют | данные отсутствуют | | |
| 15.15 | -13592.56 | 5345.63 | данные отсутствуют | данные отсутствуют | | |
| 15.16 | -13592.63 | 5345.61 | данные отсутствуют | данные отсутствуют | | |
| 15.17 | -13592.69 | 5345.6 | данные отсутствуют | данные отсутствуют | | |
| 15.18 | -13592.75 | 5345.61 | данные отсутствуют | данные отсутствуют | | |
| 15.19 | -13592.82 | 5345.63 | данные отсутствуют | данные отсутствуют | | |
| 15.20 | -13592.87 | 5345.66 | данные отсутствуют | данные отсутствуют | | |
| 15.21 | -13592.92 | 5345.7 | данные отсутствуют | данные отсутствуют | | |
| 15.22 | -13592.96 | 5345.75 | данные отсутствуют | данные отсутствуют | | |

| | | |
|-------------------------------|---------|-------------------|
| Государственный регистратор | | ФГИС ЕГРН |
| полное наименование должности | подпись | инициалы, фамилия |

М.П.

Выписка из Единого государственного реестра недвижимости об объекте недвижимости

Описание местоположения объекта недвижимости

| | | | |
|---------------------------------------|----------------------------------------|---------------------------|----------------------------|
| Сооружение | | | |
| вид объекта недвижимости | | | |
| Лист № ____ Раздела 5.1 | Всего листов раздела 5.1 : ____ | Всего разделов: ____ | Всего листов выписки: ____ |
| 27.07.2022 № 99/2022/483523104 | | | |
| Кадастровый номер: | | 77:06:0012015:7145 | |

| Номер точки | Координаты, м | | Радиус, м | Средняя квадратическая погрешность определения координат характерных точек контура, м | Глубина, высота, м | |
|-------------|---------------|---------|--------------------|---------------------------------------------------------------------------------------|--------------------|----|
| | X | Y | | | Н1 | Н2 |
| 1 | 2 | 3 | 4 | 5 | 6 | 7 |
| 15.23 | -13592.99 | 5345.8 | данные отсутствуют | данные отсутствуют | | |
| 15.24 | -13593.01 | 5345.87 | данные отсутствуют | данные отсутствуют | | |
| 15.25 | -13593.02 | 5345.93 | данные отсутствуют | данные отсутствуют | | |
| 15.26 | -13593.01 | 5345.99 | данные отсутствуют | данные отсутствуют | | |
| 15.27 | -13592.99 | 5346.06 | данные отсутствуют | данные отсутствуют | | |
| 15.28 | -13592.96 | 5346.11 | данные отсутствуют | данные отсутствуют | | |
| 15.29 | -13592.92 | 5346.16 | данные отсутствуют | данные отсутствуют | | |
| 15.30 | -13592.87 | 5346.2 | данные отсутствуют | данные отсутствуют | | |
| 15.31 | -13592.82 | 5346.23 | данные отсутствуют | данные отсутствуют | | |
| 15.32 | -13592.75 | 5346.25 | данные отсутствуют | данные отсутствуют | | |
| 15.1 | -13592.69 | 5346.26 | данные отсутствуют | данные отсутствуют | | |
| 16.1 | -13654.31 | 5195.27 | данные отсутствуют | данные отсутствуют | | |
| 16.2 | -13654.25 | 5195.26 | данные отсутствуют | данные отсутствуют | | |
| 16.3 | -13654.18 | 5195.24 | данные отсутствуют | данные отсутствуют | | |

| | | |
|-------------------------------|---------|-------------------|
| Государственный регистратор | | ФГИС ЕГРН |
| полное наименование должности | подпись | инициалы, фамилия |

М.П.

Выписка из Единого государственного реестра недвижимости об объекте недвижимости

Описание местоположения объекта недвижимости

| | | | |
|---------------------------------------|----------------------------------------|---------------------------|----------------------------|
| Сооружение | | | |
| вид объекта недвижимости | | | |
| Лист № ____ Раздела 5.1 | Всего листов раздела 5.1 : ____ | Всего разделов: ____ | Всего листов выписки: ____ |
| 27.07.2022 № 99/2022/483523104 | | | |
| Кадастровый номер: | | 77:06:0012015:7145 | |

| Номер точки | Координаты, м | | Радиус, м | Средняя квадратическая погрешность определения координат характерных точек контура, м | Глубина, высота, м | |
|-------------|---------------|---------|--------------------|---------------------------------------------------------------------------------------|--------------------|----|
| | X | Y | | | Н1 | Н2 |
| 1 | 2 | 3 | 4 | 5 | 6 | 7 |
| 16.4 | -13654.13 | 5195.21 | данные отсутствуют | данные отсутствуют | | |
| 16.5 | -13654.08 | 5195.17 | данные отсутствуют | данные отсутствуют | | |
| 16.6 | -13654.04 | 5195.12 | данные отсутствуют | данные отсутствуют | | |
| 16.7 | -13654.01 | 5195.07 | данные отсутствуют | данные отсутствуют | | |
| 16.8 | -13653.99 | 5195 | данные отсутствуют | данные отсутствуют | | |
| 16.9 | -13653.98 | 5194.94 | данные отсутствуют | данные отсутствуют | | |
| 16.10 | -13653.99 | 5194.88 | данные отсутствуют | данные отсутствуют | | |
| 16.11 | -13654.01 | 5194.81 | данные отсутствуют | данные отсутствуют | | |
| 16.12 | -13654.04 | 5194.76 | данные отсутствуют | данные отсутствуют | | |
| 16.13 | -13654.08 | 5194.71 | данные отсутствуют | данные отсутствуют | | |
| 16.14 | -13654.13 | 5194.67 | данные отсутствуют | данные отсутствуют | | |
| 16.15 | -13654.18 | 5194.64 | данные отсутствуют | данные отсутствуют | | |
| 16.16 | -13654.25 | 5194.62 | данные отсутствуют | данные отсутствуют | | |
| 16.17 | -13654.31 | 5194.61 | данные отсутствуют | данные отсутствуют | | |

| | | |
|-------------------------------|---------|-------------------|
| Государственный регистратор | | ФГИС ЕГРН |
| полное наименование должности | подпись | инициалы, фамилия |

М.П.

Выписка из Единого государственного реестра недвижимости об объекте недвижимости

Описание местоположения объекта недвижимости

| | | | |
|---------------------------------------|----------------------------------------|---------------------------|----------------------------|
| Сооружение | | | |
| вид объекта недвижимости | | | |
| Лист № ____ Раздела 5.1 | Всего листов раздела 5.1 : ____ | Всего разделов: ____ | Всего листов выписки: ____ |
| 27.07.2022 № 99/2022/483523104 | | | |
| Кадастровый номер: | | 77:06:0012015:7145 | |

| Номер точки | Координаты, м | | Радиус, м | Средняя квадратическая погрешность определения координат характерных точек контура, м | Глубина, высота, м | |
|-------------|---------------|---------|--------------------|---------------------------------------------------------------------------------------|--------------------|----|
| | X | Y | | | Н1 | Н2 |
| 1 | 2 | 3 | 4 | 5 | 6 | 7 |
| 16.18 | -13654.37 | 5194.62 | данные отсутствуют | данные отсутствуют | | |
| 16.19 | -13654.44 | 5194.64 | данные отсутствуют | данные отсутствуют | | |
| 16.20 | -13654.49 | 5194.67 | данные отсутствуют | данные отсутствуют | | |
| 16.21 | -13654.54 | 5194.71 | данные отсутствуют | данные отсутствуют | | |
| 16.22 | -13654.58 | 5194.76 | данные отсутствуют | данные отсутствуют | | |
| 16.23 | -13654.61 | 5194.81 | данные отсутствуют | данные отсутствуют | | |
| 16.24 | -13654.63 | 5194.88 | данные отсутствуют | данные отсутствуют | | |
| 16.25 | -13654.64 | 5194.94 | данные отсутствуют | данные отсутствуют | | |
| 16.26 | -13654.63 | 5195 | данные отсутствуют | данные отсутствуют | | |
| 16.27 | -13654.61 | 5195.07 | данные отсутствуют | данные отсутствуют | | |
| 16.28 | -13654.58 | 5195.12 | данные отсутствуют | данные отсутствуют | | |
| 16.29 | -13654.54 | 5195.17 | данные отсутствуют | данные отсутствуют | | |
| 16.30 | -13654.49 | 5195.21 | данные отсутствуют | данные отсутствуют | | |
| 16.31 | -13654.44 | 5195.24 | данные отсутствуют | данные отсутствуют | | |

| | | |
|-------------------------------|---------|-------------------|
| Государственный регистратор | | ФГИС ЕГРН |
| полное наименование должности | подпись | инициалы, фамилия |

М.П.

Выписка из Единого государственного реестра недвижимости об объекте недвижимости

Описание местоположения объекта недвижимости

| | | | |
|---------------------------------------|---------------------------------------|---------------------------|---------------------------|
| Сооружение | | | |
| вид объекта недвижимости | | | |
| Лист № ___ Раздела 5.1 | Всего листов раздела 5.1 : ___ | Всего разделов: ___ | Всего листов выписки: ___ |
| 27.07.2022 № 99/2022/483523104 | | | |
| Кадастровый номер: | | 77:06:0012015:7145 | |

| Номер точки | Координаты, м | | Радиус, м | Средняя квадратическая погрешность определения координат характерных точек контура, м | Глубина, высота, м | |
|-------------|---------------|---------|--------------------|---------------------------------------------------------------------------------------|--------------------|----|
| | X | Y | | | Н1 | Н2 |
| 1 | 2 | 3 | 4 | 5 | 6 | 7 |
| 16.32 | -13654.37 | 5195.26 | данные отсутствуют | данные отсутствуют | | |
| 16.1 | -13654.31 | 5195.27 | данные отсутствуют | данные отсутствуют | | |
| 17.1 | -13650.01 | 5193.31 | данные отсутствуют | данные отсутствуют | | |
| 17.2 | -13649.95 | 5193.3 | данные отсутствуют | данные отсутствуют | | |
| 17.3 | -13649.88 | 5193.28 | данные отсутствуют | данные отсутствуют | | |
| 17.4 | -13649.83 | 5193.25 | данные отсутствуют | данные отсутствуют | | |
| 17.5 | -13649.78 | 5193.21 | данные отсутствуют | данные отсутствуют | | |
| 17.6 | -13649.74 | 5193.16 | данные отсутствуют | данные отсутствуют | | |
| 17.7 | -13649.71 | 5193.11 | данные отсутствуют | данные отсутствуют | | |
| 17.8 | -13649.69 | 5193.04 | данные отсутствуют | данные отсутствуют | | |
| 17.9 | -13649.68 | 5192.98 | данные отсутствуют | данные отсутствуют | | |
| 17.10 | -13649.69 | 5192.92 | данные отсутствуют | данные отсутствуют | | |
| 17.11 | -13649.71 | 5192.85 | данные отсутствуют | данные отсутствуют | | |
| 17.12 | -13649.74 | 5192.8 | данные отсутствуют | данные отсутствуют | | |

| | | |
|-------------------------------|---------|-------------------|
| Государственный регистратор | | ФГИС ЕГРН |
| полное наименование должности | подпись | инициалы, фамилия |

М.П.

Выписка из Единого государственного реестра недвижимости об объекте недвижимости

Описание местоположения объекта недвижимости

| | | | |
|---------------------------------------|----------------------------------------|---------------------------|----------------------------|
| Сооружение | | | |
| вид объекта недвижимости | | | |
| Лист № ____ Раздела 5.1 | Всего листов раздела 5.1 : ____ | Всего разделов: ____ | Всего листов выписки: ____ |
| 27.07.2022 № 99/2022/483523104 | | | |
| Кадастровый номер: | | 77:06:0012015:7145 | |

| Номер точки | Координаты, м | | Радиус, м | Средняя квадратическая погрешность определения координат характерных точек контура, м | Глубина, высота, м | |
|-------------|---------------|---------|--------------------|---------------------------------------------------------------------------------------|--------------------|----|
| | X | Y | | | Н1 | Н2 |
| 1 | 2 | 3 | 4 | 5 | 6 | 7 |
| 17.13 | -13649.78 | 5192.75 | данные отсутствуют | данные отсутствуют | | |
| 17.14 | -13649.83 | 5192.71 | данные отсутствуют | данные отсутствуют | | |
| 17.15 | -13649.88 | 5192.68 | данные отсутствуют | данные отсутствуют | | |
| 17.16 | -13649.95 | 5192.66 | данные отсутствуют | данные отсутствуют | | |
| 17.17 | -13650.01 | 5192.65 | данные отсутствуют | данные отсутствуют | | |
| 17.18 | -13650.07 | 5192.66 | данные отсутствуют | данные отсутствуют | | |
| 17.19 | -13650.14 | 5192.68 | данные отсутствуют | данные отсутствуют | | |
| 17.20 | -13650.19 | 5192.71 | данные отсутствуют | данные отсутствуют | | |
| 17.21 | -13650.24 | 5192.75 | данные отсутствуют | данные отсутствуют | | |
| 17.22 | -13650.28 | 5192.8 | данные отсутствуют | данные отсутствуют | | |
| 17.23 | -13650.31 | 5192.85 | данные отсутствуют | данные отсутствуют | | |
| 17.24 | -13650.33 | 5192.92 | данные отсутствуют | данные отсутствуют | | |
| 17.25 | -13650.34 | 5192.98 | данные отсутствуют | данные отсутствуют | | |
| 17.26 | -13650.33 | 5193.04 | данные отсутствуют | данные отсутствуют | | |

| | | |
|-------------------------------|---------|-------------------|
| Государственный регистратор | | ФГИС ЕГРН |
| полное наименование должности | подпись | инициалы, фамилия |

М.П.

Выписка из Единого государственного реестра недвижимости об объекте недвижимости

Описание местоположения объекта недвижимости

| | | | |
|---------------------------------------|----------------------------------------|---------------------------|----------------------------|
| Сооружение | | | |
| вид объекта недвижимости | | | |
| Лист № ____ Раздела 5.1 | Всего листов раздела 5.1 : ____ | Всего разделов: ____ | Всего листов выписки: ____ |
| 27.07.2022 № 99/2022/483523104 | | | |
| Кадастровый номер: | | 77:06:0012015:7145 | |

| Номер точки | Координаты, м | | Радиус, м | Средняя квадратическая погрешность определения координат характерных точек контура, м | Глубина, высота, м | |
|-------------|---------------|---------|--------------------|---------------------------------------------------------------------------------------|--------------------|----|
| | X | Y | | | Н1 | Н2 |
| 1 | 2 | 3 | 4 | 5 | 6 | 7 |
| 17.27 | -13650.31 | 5193.11 | данные отсутствуют | данные отсутствуют | | |
| 17.28 | -13650.28 | 5193.16 | данные отсутствуют | данные отсутствуют | | |
| 17.29 | -13650.24 | 5193.21 | данные отсутствуют | данные отсутствуют | | |
| 17.30 | -13650.19 | 5193.25 | данные отсутствуют | данные отсутствуют | | |
| 17.31 | -13650.14 | 5193.28 | данные отсутствуют | данные отсутствуют | | |
| 17.32 | -13650.07 | 5193.3 | данные отсутствуют | данные отсутствуют | | |
| 17.1 | -13650.01 | 5193.31 | данные отсутствуют | данные отсутствуют | | |
| 18.1 | -13699.11 | 5100.5 | данные отсутствуют | данные отсутствуют | | |
| 18.2 | -13699.05 | 5100.49 | данные отсутствуют | данные отсутствуют | | |
| 18.3 | -13698.98 | 5100.47 | данные отсутствуют | данные отсутствуют | | |
| 18.4 | -13698.93 | 5100.44 | данные отсутствуют | данные отсутствуют | | |
| 18.5 | -13698.88 | 5100.4 | данные отсутствуют | данные отсутствуют | | |
| 18.6 | -13698.84 | 5100.35 | данные отсутствуют | данные отсутствуют | | |
| 18.7 | -13698.81 | 5100.3 | данные отсутствуют | данные отсутствуют | | |

| | | |
|-------------------------------|---------|-------------------|
| Государственный регистратор | | ФГИС ЕГРН |
| полное наименование должности | подпись | инициалы, фамилия |

М.П.

Выписка из Единого государственного реестра недвижимости об объекте недвижимости

Описание местоположения объекта недвижимости

| | | | |
|---------------------------------------|--------------------------------------|---------------------------|--------------------------|
| Сооружение | | | |
| вид объекта недвижимости | | | |
| Лист № __ Раздела 5.1 | Всего листов раздела 5.1 : __ | Всего разделов: __ | Всего листов выписки: __ |
| 27.07.2022 № 99/2022/483523104 | | | |
| Кадастровый номер: | | 77:06:0012015:7145 | |

| Номер точки | Координаты, м | | Радиус, м | Средняя квадратическая погрешность определения координат характерных точек контура, м | Глубина, высота, м | |
|-------------|---------------|---------|--------------------|---------------------------------------------------------------------------------------|--------------------|----|
| | X | Y | | | Н1 | Н2 |
| 1 | 2 | 3 | 4 | 5 | 6 | 7 |
| 18.8 | -13698.79 | 5100.23 | данные отсутствуют | данные отсутствуют | | |
| 18.9 | -13698.78 | 5100.17 | данные отсутствуют | данные отсутствуют | | |
| 18.10 | -13698.79 | 5100.11 | данные отсутствуют | данные отсутствуют | | |
| 18.11 | -13698.81 | 5100.04 | данные отсутствуют | данные отсутствуют | | |
| 18.12 | -13698.84 | 5099.99 | данные отсутствуют | данные отсутствуют | | |
| 18.13 | -13698.88 | 5099.94 | данные отсутствуют | данные отсутствуют | | |
| 18.14 | -13698.93 | 5099.9 | данные отсутствуют | данные отсутствуют | | |
| 18.15 | -13698.98 | 5099.87 | данные отсутствуют | данные отсутствуют | | |
| 18.16 | -13699.05 | 5099.85 | данные отсутствуют | данные отсутствуют | | |
| 18.17 | -13699.11 | 5099.84 | данные отсутствуют | данные отсутствуют | | |
| 18.18 | -13699.17 | 5099.85 | данные отсутствуют | данные отсутствуют | | |
| 18.19 | -13699.24 | 5099.87 | данные отсутствуют | данные отсутствуют | | |
| 18.20 | -13699.29 | 5099.9 | данные отсутствуют | данные отсутствуют | | |
| 18.21 | -13699.34 | 5099.94 | данные отсутствуют | данные отсутствуют | | |

| | | |
|-------------------------------|---------|-------------------|
| Государственный регистратор | | ФГИС ЕГРН |
| полное наименование должности | подпись | инициалы, фамилия |

М.П.

Выписка из Единого государственного реестра недвижимости об объекте недвижимости

Описание местоположения объекта недвижимости

| | | | |
|---------------------------------------|-----------------------------------------------|-----------------------------|-----------------------------------|
| Сооружение | | | |
| вид объекта недвижимости | | | |
| Лист № <u> </u> Раздела 5.1 | Всего листов раздела 5.1 : <u> </u> | Всего разделов: <u> </u> | Всего листов выписки: <u> </u> |
| 27.07.2022 № 99/2022/483523104 | | | |
| Кадастровый номер: | | 77:06:0012015:7145 | |

| Номер точки | Координаты, м | | Радиус, м | Средняя квадратическая погрешность определения координат характерных точек контура, м | Глубина, высота, м | |
|-------------|---------------|---------|--------------------|---------------------------------------------------------------------------------------|--------------------|----|
| | X | Y | | | H1 | H2 |
| 1 | 2 | 3 | 4 | 5 | 6 | 7 |
| 18.22 | -13699.38 | 5099.99 | данные отсутствуют | данные отсутствуют | | |
| 18.23 | -13699.41 | 5100.04 | данные отсутствуют | данные отсутствуют | | |
| 18.24 | -13699.43 | 5100.11 | данные отсутствуют | данные отсутствуют | | |
| 18.25 | -13699.44 | 5100.17 | данные отсутствуют | данные отсутствуют | | |
| 18.26 | -13699.43 | 5100.23 | данные отсутствуют | данные отсутствуют | | |
| 18.27 | -13699.41 | 5100.3 | данные отсутствуют | данные отсутствуют | | |
| 18.28 | -13699.38 | 5100.35 | данные отсутствуют | данные отсутствуют | | |
| 18.29 | -13699.34 | 5100.4 | данные отсутствуют | данные отсутствуют | | |
| 18.30 | -13699.29 | 5100.44 | данные отсутствуют | данные отсутствуют | | |
| 18.31 | -13699.24 | 5100.47 | данные отсутствуют | данные отсутствуют | | |
| 18.32 | -13699.17 | 5100.49 | данные отсутствуют | данные отсутствуют | | |
| 18.1 | -13699.11 | 5100.5 | данные отсутствуют | данные отсутствуют | | |
| 19.1 | -13424.09 | 5135.12 | данные отсутствуют | данные отсутствуют | | |
| 19.2 | -13423.09 | 5135.23 | данные отсутствуют | данные отсутствуют | | |

| | | |
|-------------------------------|---------|-------------------|
| Государственный регистратор | | ФГИС ЕГРН |
| полное наименование должности | подпись | инициалы, фамилия |

М.П.

Выписка из Единого государственного реестра недвижимости об объекте недвижимости

Описание местоположения объекта недвижимости

| | | | |
|---------------------------------------|--------------------------------------|---------------------------|--------------------------|
| Сооружение | | | |
| вид объекта недвижимости | | | |
| Лист № __ Раздела 5.1 | Всего листов раздела 5.1 : __ | Всего разделов: __ | Всего листов выписки: __ |
| 27.07.2022 № 99/2022/483523104 | | | |
| Кадастровый номер: | | 77:06:0012015:7145 | |

| Номер точки | Координаты, м | | Радиус, м | Средняя квадратическая погрешность определения координат характерных точек контура, м | Глубина, высота, м | |
|-------------|---------------|---------|--------------------|---------------------------------------------------------------------------------------|--------------------|----|
| | X | Y | | | Н1 | Н2 |
| 1 | 2 | 3 | 4 | 5 | 6 | 7 |
| 20.1 | -13424.09 | 5135.45 | данные отсутствуют | данные отсутствуют | | |
| 20.2 | -13424.03 | 5135.44 | данные отсутствуют | данные отсутствуют | | |
| 20.3 | -13423.96 | 5135.42 | данные отсутствуют | данные отсутствуют | | |
| 20.4 | -13423.91 | 5135.39 | данные отсутствуют | данные отсутствуют | | |
| 20.5 | -13423.86 | 5135.35 | данные отсутствуют | данные отсутствуют | | |
| 20.6 | -13423.82 | 5135.3 | данные отсутствуют | данные отсутствуют | | |
| 20.7 | -13423.79 | 5135.25 | данные отсутствуют | данные отсутствуют | | |
| 20.8 | -13423.77 | 5135.18 | данные отсутствуют | данные отсутствуют | | |
| 20.9 | -13423.76 | 5135.12 | данные отсутствуют | данные отсутствуют | | |
| 20.10 | -13423.77 | 5135.06 | данные отсутствуют | данные отсутствуют | | |
| 20.11 | -13423.79 | 5134.99 | данные отсутствуют | данные отсутствуют | | |
| 20.12 | -13423.82 | 5134.94 | данные отсутствуют | данные отсутствуют | | |
| 20.13 | -13423.86 | 5134.89 | данные отсутствуют | данные отсутствуют | | |
| 20.14 | -13423.91 | 5134.85 | данные отсутствуют | данные отсутствуют | | |

| | | |
|-------------------------------|---------|-------------------|
| Государственный регистратор | | ФГИС ЕГРН |
| полное наименование должности | подпись | инициалы, фамилия |

М.П.

Выписка из Единого государственного реестра недвижимости об объекте недвижимости

Описание местоположения объекта недвижимости

| | | | |
|---------------------------------------|----------------------------------------|---------------------------|----------------------------|
| Сооружение | | | |
| вид объекта недвижимости | | | |
| Лист № ____ Раздела 5.1 | Всего листов раздела 5.1 : ____ | Всего разделов: ____ | Всего листов выписки: ____ |
| 27.07.2022 № 99/2022/483523104 | | | |
| Кадастровый номер: | | 77:06:0012015:7145 | |

| Номер точки | Координаты, м | | Радиус, м | Средняя квадратическая погрешность определения координат характерных точек контура, м | Глубина, высота, м | |
|-------------|---------------|---------|--------------------|---------------------------------------------------------------------------------------|--------------------|----|
| | X | Y | | | H1 | H2 |
| 1 | 2 | 3 | 4 | 5 | 6 | 7 |
| 20.15 | -13423.96 | 5134.82 | данные отсутствуют | данные отсутствуют | | |
| 20.16 | -13424.03 | 5134.8 | данные отсутствуют | данные отсутствуют | | |
| 20.17 | -13424.09 | 5134.79 | данные отсутствуют | данные отсутствуют | | |
| 20.18 | -13424.15 | 5134.8 | данные отсутствуют | данные отсутствуют | | |
| 20.19 | -13424.22 | 5134.82 | данные отсутствуют | данные отсутствуют | | |
| 20.20 | -13424.27 | 5134.85 | данные отсутствуют | данные отсутствуют | | |
| 20.21 | -13424.32 | 5134.89 | данные отсутствуют | данные отсутствуют | | |
| 20.22 | -13424.36 | 5134.94 | данные отсутствуют | данные отсутствуют | | |
| 20.23 | -13424.39 | 5134.99 | данные отсутствуют | данные отсутствуют | | |
| 20.24 | -13424.41 | 5135.06 | данные отсутствуют | данные отсутствуют | | |
| 20.25 | -13424.42 | 5135.12 | данные отсутствуют | данные отсутствуют | | |
| 20.26 | -13424.41 | 5135.18 | данные отсутствуют | данные отсутствуют | | |
| 20.27 | -13424.39 | 5135.25 | данные отсутствуют | данные отсутствуют | | |
| 20.28 | -13424.36 | 5135.3 | данные отсутствуют | данные отсутствуют | | |

| | | |
|-------------------------------|---------|-------------------|
| Государственный регистратор | | ФГИС ЕГРН |
| полное наименование должности | подпись | инициалы, фамилия |

М.П.

Выписка из Единого государственного реестра недвижимости об объекте недвижимости

Описание местоположения объекта недвижимости

| | | | |
|---------------------------------------|----------------------------------------|---------------------------|----------------------------|
| Сооружение | | | |
| вид объекта недвижимости | | | |
| Лист № ____ Раздела 5.1 | Всего листов раздела 5.1 : ____ | Всего разделов: ____ | Всего листов выписки: ____ |
| 27.07.2022 № 99/2022/483523104 | | | |
| Кадастровый номер: | | 77:06:0012015:7145 | |

| Номер точки | Координаты, м | | Радиус, м | Средняя квадратическая погрешность определения координат характерных точек контура, м | Глубина, высота, м | |
|-------------|---------------|---------|--------------------|---------------------------------------------------------------------------------------|--------------------|----|
| | X | Y | | | H1 | H2 |
| 1 | 2 | 3 | 4 | 5 | 6 | 7 |
| 20.29 | -13424.32 | 5135.35 | данные отсутствуют | данные отсутствуют | | |
| 20.30 | -13424.27 | 5135.39 | данные отсутствуют | данные отсутствуют | | |
| 20.31 | -13424.22 | 5135.42 | данные отсутствуют | данные отсутствуют | | |
| 20.32 | -13424.15 | 5135.44 | данные отсутствуют | данные отсутствуют | | |
| 20.1 | -13424.09 | 5135.45 | данные отсутствуют | данные отсутствуют | | |
| 21.1 | -13390.24 | 5096.93 | данные отсутствуют | данные отсутствуют | | |
| 21.2 | -13389.31 | 5097.3 | данные отсутствуют | данные отсутствуют | | |
| 22.1 | -13390.24 | 5097.26 | данные отсутствуют | данные отсутствуют | | |
| 22.2 | -13390.18 | 5097.25 | данные отсутствуют | данные отсутствуют | | |
| 22.3 | -13390.11 | 5097.23 | данные отсутствуют | данные отсутствуют | | |
| 22.4 | -13390.06 | 5097.2 | данные отсутствуют | данные отсутствуют | | |
| 22.5 | -13390.01 | 5097.16 | данные отсутствуют | данные отсутствуют | | |
| 22.6 | -13389.97 | 5097.11 | данные отсутствуют | данные отсутствуют | | |
| 22.7 | -13389.94 | 5097.06 | данные отсутствуют | данные отсутствуют | | |

| | | |
|-------------------------------|---------|-------------------|
| Государственный регистратор | | ФГИС ЕГРН |
| полное наименование должности | подпись | инициалы, фамилия |

М.П.

Выписка из Единого государственного реестра недвижимости об объекте недвижимости

Описание местоположения объекта недвижимости

| | | | |
|---------------------------------------|----------------------------------------|---------------------------|----------------------------|
| Сооружение | | | |
| вид объекта недвижимости | | | |
| Лист № ____ Раздела 5.1 | Всего листов раздела 5.1 : ____ | Всего разделов: ____ | Всего листов выписки: ____ |
| 27.07.2022 № 99/2022/483523104 | | | |
| Кадастровый номер: | | 77:06:0012015:7145 | |

| Номер точки | Координаты, м | | Радиус, м | Средняя квадратическая погрешность определения координат характерных точек контура, м | Глубина, высота, м | |
|-------------|---------------|---------|--------------------|---------------------------------------------------------------------------------------|--------------------|----|
| | X | Y | | | Н1 | Н2 |
| 1 | 2 | 3 | 4 | 5 | 6 | 7 |
| 22.8 | -13389.92 | 5096.99 | данные отсутствуют | данные отсутствуют | | |
| 22.9 | -13389.91 | 5096.93 | данные отсутствуют | данные отсутствуют | | |
| 22.10 | -13389.92 | 5096.87 | данные отсутствуют | данные отсутствуют | | |
| 22.11 | -13389.94 | 5096.8 | данные отсутствуют | данные отсутствуют | | |
| 22.12 | -13389.97 | 5096.75 | данные отсутствуют | данные отсутствуют | | |
| 22.13 | -13390.01 | 5096.7 | данные отсутствуют | данные отсутствуют | | |
| 22.14 | -13390.06 | 5096.66 | данные отсутствуют | данные отсутствуют | | |
| 22.15 | -13390.11 | 5096.63 | данные отсутствуют | данные отсутствуют | | |
| 22.16 | -13390.18 | 5096.61 | данные отсутствуют | данные отсутствуют | | |
| 22.17 | -13390.24 | 5096.6 | данные отсутствуют | данные отсутствуют | | |
| 22.18 | -13390.3 | 5096.61 | данные отсутствуют | данные отсутствуют | | |
| 22.19 | -13390.37 | 5096.63 | данные отсутствуют | данные отсутствуют | | |
| 22.20 | -13390.42 | 5096.66 | данные отсутствуют | данные отсутствуют | | |
| 22.21 | -13390.47 | 5096.7 | данные отсутствуют | данные отсутствуют | | |

| | | |
|-------------------------------|---------|-------------------|
| Государственный регистратор | | ФГИС ЕГРН |
| полное наименование должности | подпись | инициалы, фамилия |

М.П.

Выписка из Единого государственного реестра недвижимости об объекте недвижимости

Описание местоположения объекта недвижимости

| | | | |
|---------------------------------------|-----------------------------------------------|-----------------------------|-----------------------------------|
| Сооружение | | | |
| вид объекта недвижимости | | | |
| Лист № <u> </u> Раздела 5.1 | Всего листов раздела 5.1 : <u> </u> | Всего разделов: <u> </u> | Всего листов выписки: <u> </u> |
| 27.07.2022 № 99/2022/483523104 | | | |
| Кадастровый номер: | | 77:06:0012015:7145 | |

| Номер точки | Координаты, м | | Радиус, м | Средняя квадратическая погрешность определения координат характерных точек контура, м | Глубина, высота, м | |
|-------------|---------------|---------|--------------------|---------------------------------------------------------------------------------------|--------------------|----|
| | X | Y | | | H1 | H2 |
| 1 | 2 | 3 | 4 | 5 | 6 | 7 |
| 22.22 | -13390.51 | 5096.75 | данные отсутствуют | данные отсутствуют | | |
| 22.23 | -13390.54 | 5096.8 | данные отсутствуют | данные отсутствуют | | |
| 22.24 | -13390.56 | 5096.87 | данные отсутствуют | данные отсутствуют | | |
| 22.25 | -13390.57 | 5096.93 | данные отсутствуют | данные отсутствуют | | |
| 22.26 | -13390.56 | 5096.99 | данные отсутствуют | данные отсутствуют | | |
| 22.27 | -13390.54 | 5097.06 | данные отсутствуют | данные отсутствуют | | |
| 22.28 | -13390.51 | 5097.11 | данные отсутствуют | данные отсутствуют | | |
| 22.29 | -13390.47 | 5097.16 | данные отсутствуют | данные отсутствуют | | |
| 22.30 | -13390.42 | 5097.2 | данные отсутствуют | данные отсутствуют | | |
| 22.31 | -13390.37 | 5097.23 | данные отсутствуют | данные отсутствуют | | |
| 22.32 | -13390.3 | 5097.25 | данные отсутствуют | данные отсутствуют | | |
| 22.1 | -13390.24 | 5097.26 | данные отсутствуют | данные отсутствуют | | |
| 23.1 | -13408.53 | 5064.62 | данные отсутствуют | данные отсутствуют | | |
| 23.2 | -13407.56 | 5064.87 | данные отсутствуют | данные отсутствуют | | |

| | | |
|-------------------------------|---------|-------------------|
| Государственный регистратор | | ФГИС ЕГРН |
| полное наименование должности | подпись | инициалы, фамилия |

М.П.

Выписка из Единого государственного реестра недвижимости об объекте недвижимости

Описание местоположения объекта недвижимости

| | | | |
|---------------------------------------|--------------------------------------|---------------------------|--------------------------|
| Сооружение | | | |
| вид объекта недвижимости | | | |
| Лист № __ Раздела 5.1 | Всего листов раздела 5.1 : __ | Всего разделов: __ | Всего листов выписки: __ |
| 27.07.2022 № 99/2022/483523104 | | | |
| Кадастровый номер: | | 77:06:0012015:7145 | |

| Номер точки | Координаты, м | | Радиус, м | Средняя квадратическая погрешность определения координат характерных точек контура, м | Глубина, высота, м | |
|-------------|---------------|---------|--------------------|---------------------------------------------------------------------------------------|--------------------|----|
| | X | Y | | | H1 | H2 |
| 1 | 2 | 3 | 4 | 5 | 6 | 7 |
| 24.1 | -13408.53 | 5064.95 | данные отсутствуют | данные отсутствуют | | |
| 24.2 | -13408.47 | 5064.94 | данные отсутствуют | данные отсутствуют | | |
| 24.3 | -13408.4 | 5064.92 | данные отсутствуют | данные отсутствуют | | |
| 24.4 | -13408.35 | 5064.89 | данные отсутствуют | данные отсутствуют | | |
| 24.5 | -13408.3 | 5064.85 | данные отсутствуют | данные отсутствуют | | |
| 24.6 | -13408.26 | 5064.8 | данные отсутствуют | данные отсутствуют | | |
| 24.7 | -13408.23 | 5064.75 | данные отсутствуют | данные отсутствуют | | |
| 24.8 | -13408.21 | 5064.68 | данные отсутствуют | данные отсутствуют | | |
| 24.9 | -13408.2 | 5064.62 | данные отсутствуют | данные отсутствуют | | |
| 24.10 | -13408.21 | 5064.56 | данные отсутствуют | данные отсутствуют | | |
| 24.11 | -13408.23 | 5064.49 | данные отсутствуют | данные отсутствуют | | |
| 24.12 | -13408.26 | 5064.44 | данные отсутствуют | данные отсутствуют | | |
| 24.13 | -13408.3 | 5064.39 | данные отсутствуют | данные отсутствуют | | |
| 24.14 | -13408.35 | 5064.35 | данные отсутствуют | данные отсутствуют | | |

| | | |
|-------------------------------|---------|-------------------|
| Государственный регистратор | | ФГИС ЕГРН |
| полное наименование должности | подпись | инициалы, фамилия |

М.П.

Выписка из Единого государственного реестра недвижимости об объекте недвижимости

Описание местоположения объекта недвижимости

| | | | |
|---------------------------------------|----------------------------------------|---------------------------|----------------------------|
| Сооружение | | | |
| вид объекта недвижимости | | | |
| Лист № ____ Раздела 5.1 | Всего листов раздела 5.1 : ____ | Всего разделов: ____ | Всего листов выписки: ____ |
| 27.07.2022 № 99/2022/483523104 | | | |
| Кадастровый номер: | | 77:06:0012015:7145 | |

| Номер точки | Координаты, м | | Радиус, м | Средняя квадратическая погрешность определения координат характерных точек контура, м | Глубина, высота, м | |
|-------------|---------------|---------|--------------------|---------------------------------------------------------------------------------------|--------------------|----|
| | X | Y | | | Н1 | Н2 |
| 1 | 2 | 3 | 4 | 5 | 6 | 7 |
| 24.15 | -13408.4 | 5064.32 | данные отсутствуют | данные отсутствуют | | |
| 24.16 | -13408.47 | 5064.3 | данные отсутствуют | данные отсутствуют | | |
| 24.17 | -13408.53 | 5064.29 | данные отсутствуют | данные отсутствуют | | |
| 24.18 | -13408.59 | 5064.3 | данные отсутствуют | данные отсутствуют | | |
| 24.19 | -13408.66 | 5064.32 | данные отсутствуют | данные отсутствуют | | |
| 24.20 | -13408.71 | 5064.35 | данные отсутствуют | данные отсутствуют | | |
| 24.21 | -13408.76 | 5064.39 | данные отсутствуют | данные отсутствуют | | |
| 24.22 | -13408.8 | 5064.44 | данные отсутствуют | данные отсутствуют | | |
| 24.23 | -13408.83 | 5064.49 | данные отсутствуют | данные отсутствуют | | |
| 24.24 | -13408.85 | 5064.56 | данные отсутствуют | данные отсутствуют | | |
| 24.25 | -13408.86 | 5064.62 | данные отсутствуют | данные отсутствуют | | |
| 24.26 | -13408.85 | 5064.68 | данные отсутствуют | данные отсутствуют | | |
| 24.27 | -13408.83 | 5064.75 | данные отсутствуют | данные отсутствуют | | |
| 24.28 | -13408.8 | 5064.8 | данные отсутствуют | данные отсутствуют | | |

| | | |
|-------------------------------|---------|-------------------|
| Государственный регистратор | | ФГИС ЕГРН |
| полное наименование должности | подпись | инициалы, фамилия |

М.П.

Выписка из Единого государственного реестра недвижимости об объекте недвижимости

Описание местоположения объекта недвижимости

| | | | |
|---------------------------------------|----------------------------------------|---------------------------|----------------------------|
| Сооружение | | | |
| вид объекта недвижимости | | | |
| Лист № ____ Раздела 5.1 | Всего листов раздела 5.1 : ____ | Всего разделов: ____ | Всего листов выписки: ____ |
| 27.07.2022 № 99/2022/483523104 | | | |
| Кадастровый номер: | | 77:06:0012015:7145 | |

| Номер точки | Координаты, м | | Радиус, м | Средняя квадратическая погрешность определения координат характерных точек контура, м | Глубина, высота, м | |
|-------------|---------------|---------|--------------------|---------------------------------------------------------------------------------------|--------------------|----|
| | X | Y | | | Н1 | Н2 |
| 1 | 2 | 3 | 4 | 5 | 6 | 7 |
| 24.29 | -13408.76 | 5064.85 | данные отсутствуют | данные отсутствуют | | |
| 24.30 | -13408.71 | 5064.89 | данные отсутствуют | данные отсутствуют | | |
| 24.31 | -13408.66 | 5064.92 | данные отсутствуют | данные отсутствуют | | |
| 24.32 | -13408.59 | 5064.94 | данные отсутствуют | данные отсутствуют | | |
| 24.1 | -13408.53 | 5064.95 | данные отсутствуют | данные отсутствуют | | |
| 25.1 | -13529.58 | 5087.85 | данные отсутствуют | данные отсутствуют | | |
| 25.2 | -13529.12 | 5088.74 | данные отсутствуют | данные отсутствуют | | |
| 26.1 | -13529.58 | 5088.18 | данные отсутствуют | данные отсутствуют | | |
| 26.2 | -13529.52 | 5088.17 | данные отсутствуют | данные отсутствуют | | |
| 26.3 | -13529.45 | 5088.15 | данные отсутствуют | данные отсутствуют | | |
| 26.4 | -13529.4 | 5088.12 | данные отсутствуют | данные отсутствуют | | |
| 26.5 | -13529.35 | 5088.08 | данные отсутствуют | данные отсутствуют | | |
| 26.6 | -13529.31 | 5088.03 | данные отсутствуют | данные отсутствуют | | |
| 26.7 | -13529.28 | 5087.98 | данные отсутствуют | данные отсутствуют | | |

| | | |
|-------------------------------|---------|-------------------|
| Государственный регистратор | | ФГИС ЕГРН |
| полное наименование должности | подпись | инициалы, фамилия |

М.П.

Выписка из Единого государственного реестра недвижимости об объекте недвижимости

Описание местоположения объекта недвижимости

| | | | |
|---------------------------------------|----------------------------------------|---------------------------|----------------------------|
| Сооружение | | | |
| вид объекта недвижимости | | | |
| Лист № ____ Раздела 5.1 | Всего листов раздела 5.1 : ____ | Всего разделов: ____ | Всего листов выписки: ____ |
| 27.07.2022 № 99/2022/483523104 | | | |
| Кадастровый номер: | | 77:06:0012015:7145 | |

| Номер точки | Координаты, м | | Радиус, м | Средняя квадратическая погрешность определения координат характерных точек контура, м | Глубина, высота, м | |
|-------------|---------------|---------|--------------------|---------------------------------------------------------------------------------------|--------------------|----|
| | X | Y | | | Н1 | Н2 |
| 1 | 2 | 3 | 4 | 5 | 6 | 7 |
| 26.8 | -13529.26 | 5087.91 | данные отсутствуют | данные отсутствуют | | |
| 26.9 | -13529.25 | 5087.85 | данные отсутствуют | данные отсутствуют | | |
| 26.10 | -13529.26 | 5087.79 | данные отсутствуют | данные отсутствуют | | |
| 26.11 | -13529.28 | 5087.72 | данные отсутствуют | данные отсутствуют | | |
| 26.12 | -13529.31 | 5087.67 | данные отсутствуют | данные отсутствуют | | |
| 26.13 | -13529.35 | 5087.62 | данные отсутствуют | данные отсутствуют | | |
| 26.14 | -13529.4 | 5087.58 | данные отсутствуют | данные отсутствуют | | |
| 26.15 | -13529.45 | 5087.55 | данные отсутствуют | данные отсутствуют | | |
| 26.16 | -13529.52 | 5087.53 | данные отсутствуют | данные отсутствуют | | |
| 26.17 | -13529.58 | 5087.52 | данные отсутствуют | данные отсутствуют | | |
| 26.18 | -13529.64 | 5087.53 | данные отсутствуют | данные отсутствуют | | |
| 26.19 | -13529.71 | 5087.55 | данные отсутствуют | данные отсутствуют | | |
| 26.20 | -13529.76 | 5087.58 | данные отсутствуют | данные отсутствуют | | |
| 26.21 | -13529.81 | 5087.62 | данные отсутствуют | данные отсутствуют | | |

| | | |
|-------------------------------|---------|-------------------|
| Государственный регистратор | | ФГИС ЕГРН |
| полное наименование должности | подпись | инициалы, фамилия |

М.П.

Выписка из Единого государственного реестра недвижимости об объекте недвижимости

Описание местоположения объекта недвижимости

| | | | |
|---------------------------------------|----------------------------------------|---------------------------|----------------------------|
| Сооружение | | | |
| вид объекта недвижимости | | | |
| Лист № ____ Раздела 5.1 | Всего листов раздела 5.1 : ____ | Всего разделов: ____ | Всего листов выписки: ____ |
| 27.07.2022 № 99/2022/483523104 | | | |
| Кадастровый номер: | | 77:06:0012015:7145 | |

| Номер точки | Координаты, м | | Радиус, м | Средняя квадратическая погрешность определения координат характерных точек контура, м | Глубина, высота, м | |
|-------------------------------|---------------|---------|--------------------|---------------------------------------------------------------------------------------|--------------------|----|
| | X | Y | | | Н1 | Н2 |
| 1 | 2 | 3 | 4 | 5 | 6 | 7 |
| 26.22 | -13529.85 | 5087.67 | данные отсутствуют | данные отсутствуют | | |
| 26.23 | -13529.88 | 5087.72 | данные отсутствуют | данные отсутствуют | | |
| 26.24 | -13529.9 | 5087.79 | данные отсутствуют | данные отсутствуют | | |
| 26.25 | -13529.91 | 5087.85 | данные отсутствуют | данные отсутствуют | | |
| 26.26 | -13529.9 | 5087.91 | данные отсутствуют | данные отсутствуют | | |
| 26.27 | -13529.88 | 5087.98 | данные отсутствуют | данные отсутствуют | | |
| 26.28 | -13529.85 | 5088.03 | данные отсутствуют | данные отсутствуют | | |
| 26.29 | -13529.81 | 5088.08 | данные отсутствуют | данные отсутствуют | | |
| 26.30 | -13529.76 | 5088.12 | данные отсутствуют | данные отсутствуют | | |
| 26.31 | -13529.71 | 5088.15 | данные отсутствуют | данные отсутствуют | | |
| 26.32 | -13529.64 | 5088.17 | данные отсутствуют | данные отсутствуют | | |
| 26.1 | -13529.58 | 5088.18 | данные отсутствуют | данные отсутствуют | | |
| 27.1 | -13518.16 | 5000.66 | данные отсутствуют | данные отсутствуют | | |
| 27.2 | -13517.25 | 5001.08 | данные отсутствуют | данные отсутствуют | | |
| Государственный регистратор | | | | ФГИС ЕГРН | | |
| полное наименование должности | | | подпись | инициалы, фамилия | | |

М.П.

Выписка из Единого государственного реестра недвижимости об объекте недвижимости

Описание местоположения объекта недвижимости

| | | | |
|---------------------------------------|--------------------------------------|---------------------------|--------------------------|
| Сооружение | | | |
| вид объекта недвижимости | | | |
| Лист № __ Раздела 5.1 | Всего листов раздела 5.1 : __ | Всего разделов: __ | Всего листов выписки: __ |
| 27.07.2022 № 99/2022/483523104 | | | |
| Кадастровый номер: | | 77:06:0012015:7145 | |

| Номер точки | Координаты, м | | Радиус, м | Средняя квадратическая погрешность определения координат характерных точек контура, м | Глубина, высота, м | |
|-------------|---------------|---------|--------------------|---------------------------------------------------------------------------------------|--------------------|----|
| | X | Y | | | Н1 | Н2 |
| 1 | 2 | 3 | 4 | 5 | 6 | 7 |
| 28.1 | -13518.16 | 5000.99 | данные отсутствуют | данные отсутствуют | | |
| 28.2 | -13518.1 | 5000.98 | данные отсутствуют | данные отсутствуют | | |
| 28.3 | -13518.03 | 5000.96 | данные отсутствуют | данные отсутствуют | | |
| 28.4 | -13517.98 | 5000.93 | данные отсутствуют | данные отсутствуют | | |
| 28.5 | -13517.93 | 5000.89 | данные отсутствуют | данные отсутствуют | | |
| 28.6 | -13517.89 | 5000.84 | данные отсутствуют | данные отсутствуют | | |
| 28.7 | -13517.86 | 5000.79 | данные отсутствуют | данные отсутствуют | | |
| 28.8 | -13517.84 | 5000.72 | данные отсутствуют | данные отсутствуют | | |
| 28.9 | -13517.83 | 5000.66 | данные отсутствуют | данные отсутствуют | | |
| 28.10 | -13517.84 | 5000.6 | данные отсутствуют | данные отсутствуют | | |
| 28.11 | -13517.86 | 5000.53 | данные отсутствуют | данные отсутствуют | | |
| 28.12 | -13517.89 | 5000.48 | данные отсутствуют | данные отсутствуют | | |
| 28.13 | -13517.93 | 5000.43 | данные отсутствуют | данные отсутствуют | | |
| 28.14 | -13517.98 | 5000.39 | данные отсутствуют | данные отсутствуют | | |

| | | |
|-------------------------------|---------|-------------------|
| Государственный регистратор | | ФГИС ЕГРН |
| полное наименование должности | подпись | инициалы, фамилия |

М.П.

Выписка из Единого государственного реестра недвижимости об объекте недвижимости

Описание местоположения объекта недвижимости

| | | | |
|---------------------------------------|----------------------------------------|---------------------------|----------------------------|
| Сооружение | | | |
| вид объекта недвижимости | | | |
| Лист № ____ Раздела 5.1 | Всего листов раздела 5.1 : ____ | Всего разделов: ____ | Всего листов выписки: ____ |
| 27.07.2022 № 99/2022/483523104 | | | |
| Кадастровый номер: | | 77:06:0012015:7145 | |

| Номер точки | Координаты, м | | Радиус, м | Средняя квадратическая погрешность определения координат характерных точек контура, м | Глубина, высота, м | |
|-------------|---------------|---------|--------------------|---------------------------------------------------------------------------------------|--------------------|----|
| | X | Y | | | Н1 | Н2 |
| 1 | 2 | 3 | 4 | 5 | 6 | 7 |
| 28.15 | -13518.03 | 5000.36 | данные отсутствуют | данные отсутствуют | | |
| 28.16 | -13518.1 | 5000.34 | данные отсутствуют | данные отсутствуют | | |
| 28.17 | -13518.16 | 5000.33 | данные отсутствуют | данные отсутствуют | | |
| 28.18 | -13518.22 | 5000.34 | данные отсутствуют | данные отсутствуют | | |
| 28.19 | -13518.29 | 5000.36 | данные отсутствуют | данные отсутствуют | | |
| 28.20 | -13518.34 | 5000.39 | данные отсутствуют | данные отсутствуют | | |
| 28.21 | -13518.39 | 5000.43 | данные отсутствуют | данные отсутствуют | | |
| 28.22 | -13518.43 | 5000.48 | данные отсутствуют | данные отсутствуют | | |
| 28.23 | -13518.46 | 5000.53 | данные отсутствуют | данные отсутствуют | | |
| 28.24 | -13518.48 | 5000.6 | данные отсутствуют | данные отсутствуют | | |
| 28.25 | -13518.49 | 5000.66 | данные отсутствуют | данные отсутствуют | | |
| 28.26 | -13518.48 | 5000.72 | данные отсутствуют | данные отсутствуют | | |
| 28.27 | -13518.46 | 5000.79 | данные отсутствуют | данные отсутствуют | | |
| 28.28 | -13518.43 | 5000.84 | данные отсутствуют | данные отсутствуют | | |

| | | |
|-------------------------------|---------|-------------------|
| Государственный регистратор | | ФГИС ЕГРН |
| полное наименование должности | подпись | инициалы, фамилия |

М.П.

Выписка из Единого государственного реестра недвижимости об объекте недвижимости

Описание местоположения объекта недвижимости

| | | | |
|---------------------------------------|--------------------------------------|---------------------------|--------------------------|
| Сооружение | | | |
| вид объекта недвижимости | | | |
| Лист № __ Раздела 5.1 | Всего листов раздела 5.1 : __ | Всего разделов: __ | Всего листов выписки: __ |
| 27.07.2022 № 99/2022/483523104 | | | |
| Кадастровый номер: | | 77:06:0012015:7145 | |

| Номер точки | Координаты, м | | Радиус, м | Средняя квадратическая погрешность определения координат характерных точек контура, м | Глубина, высота, м | |
|-------------|---------------|---------|--------------------|---------------------------------------------------------------------------------------|--------------------|----|
| | X | Y | | | Н1 | Н2 |
| 1 | 2 | 3 | 4 | 5 | 6 | 7 |
| 28.29 | -13518.39 | 5000.89 | данные отсутствуют | данные отсутствуют | | |
| 28.30 | -13518.34 | 5000.93 | данные отсутствуют | данные отсутствуют | | |
| 28.31 | -13518.29 | 5000.96 | данные отсутствуют | данные отсутствуют | | |
| 28.32 | -13518.22 | 5000.98 | данные отсутствуют | данные отсутствуют | | |
| 28.1 | -13518.16 | 5000.99 | данные отсутствуют | данные отсутствуют | | |
| 29.1 | -13526.84 | 4976.62 | данные отсутствуют | данные отсутствуют | | |
| 29.2 | -13527.53 | 4975.9 | данные отсутствуют | данные отсутствуют | | |
| 30.1 | -13526.84 | 4976.95 | данные отсутствуют | данные отсутствуют | | |
| 30.2 | -13526.78 | 4976.94 | данные отсутствуют | данные отсутствуют | | |
| 30.3 | -13526.71 | 4976.92 | данные отсутствуют | данные отсутствуют | | |
| 30.4 | -13526.66 | 4976.89 | данные отсутствуют | данные отсутствуют | | |
| 30.5 | -13526.61 | 4976.85 | данные отсутствуют | данные отсутствуют | | |
| 30.6 | -13526.57 | 4976.8 | данные отсутствуют | данные отсутствуют | | |
| 30.7 | -13526.54 | 4976.75 | данные отсутствуют | данные отсутствуют | | |

| | | |
|-------------------------------|---------|-------------------|
| Государственный регистратор | | ФГИС ЕГРН |
| полное наименование должности | подпись | инициалы, фамилия |

М.П.

Выписка из Единого государственного реестра недвижимости об объекте недвижимости

Описание местоположения объекта недвижимости

| | | | |
|---------------------------------------|----------------------------------------|---------------------------|----------------------------|
| Сооружение | | | |
| вид объекта недвижимости | | | |
| Лист № ____ Раздела 5.1 | Всего листов раздела 5.1 : ____ | Всего разделов: ____ | Всего листов выписки: ____ |
| 27.07.2022 № 99/2022/483523104 | | | |
| Кадастровый номер: | | 77:06:0012015:7145 | |

| Номер точки | Координаты, м | | Радиус, м | Средняя квадратическая погрешность определения координат характерных точек контура, м | Глубина, высота, м | |
|-------------|---------------|---------|--------------------|---------------------------------------------------------------------------------------|--------------------|----|
| | X | Y | | | Н1 | Н2 |
| 1 | 2 | 3 | 4 | 5 | 6 | 7 |
| 30.8 | -13526.52 | 4976.68 | данные отсутствуют | данные отсутствуют | | |
| 30.9 | -13526.51 | 4976.62 | данные отсутствуют | данные отсутствуют | | |
| 30.10 | -13526.52 | 4976.56 | данные отсутствуют | данные отсутствуют | | |
| 30.11 | -13526.54 | 4976.49 | данные отсутствуют | данные отсутствуют | | |
| 30.12 | -13526.57 | 4976.44 | данные отсутствуют | данные отсутствуют | | |
| 30.13 | -13526.61 | 4976.39 | данные отсутствуют | данные отсутствуют | | |
| 30.14 | -13526.66 | 4976.35 | данные отсутствуют | данные отсутствуют | | |
| 30.15 | -13526.71 | 4976.32 | данные отсутствуют | данные отсутствуют | | |
| 30.16 | -13526.78 | 4976.3 | данные отсутствуют | данные отсутствуют | | |
| 30.17 | -13526.84 | 4976.29 | данные отсутствуют | данные отсутствуют | | |
| 30.18 | -13526.9 | 4976.3 | данные отсутствуют | данные отсутствуют | | |
| 30.19 | -13526.97 | 4976.32 | данные отсутствуют | данные отсутствуют | | |
| 30.20 | -13527.02 | 4976.35 | данные отсутствуют | данные отсутствуют | | |
| 30.21 | -13527.07 | 4976.39 | данные отсутствуют | данные отсутствуют | | |

| | | |
|-------------------------------|---------|-------------------|
| Государственный регистратор | | ФГИС ЕГРН |
| полное наименование должности | подпись | инициалы, фамилия |

М.П.

Выписка из Единого государственного реестра недвижимости об объекте недвижимости

Описание местоположения объекта недвижимости

| | | | |
|---------------------------------------|----------------------------------------|---------------------------|----------------------------|
| Сооружение | | | |
| вид объекта недвижимости | | | |
| Лист № ____ Раздела 5.1 | Всего листов раздела 5.1 : ____ | Всего разделов: ____ | Всего листов выписки: ____ |
| 27.07.2022 № 99/2022/483523104 | | | |
| Кадастровый номер: | | 77:06:0012015:7145 | |

| Номер точки | Координаты, м | | Радиус, м | Средняя квадратическая погрешность определения координат характерных точек контура, м | Глубина, высота, м | |
|-------------|---------------|---------|--------------------|---------------------------------------------------------------------------------------|--------------------|----|
| | X | Y | | | Н1 | Н2 |
| 1 | 2 | 3 | 4 | 5 | 6 | 7 |
| 30.22 | -13527.11 | 4976.44 | данные отсутствуют | данные отсутствуют | | |
| 30.23 | -13527.14 | 4976.49 | данные отсутствуют | данные отсутствуют | | |
| 30.24 | -13527.16 | 4976.56 | данные отсутствуют | данные отсутствуют | | |
| 30.25 | -13527.17 | 4976.62 | данные отсутствуют | данные отсутствуют | | |
| 30.26 | -13527.16 | 4976.68 | данные отсутствуют | данные отсутствуют | | |
| 30.27 | -13527.14 | 4976.75 | данные отсутствуют | данные отсутствуют | | |
| 30.28 | -13527.11 | 4976.8 | данные отсутствуют | данные отсутствуют | | |
| 30.29 | -13527.07 | 4976.85 | данные отсутствуют | данные отсутствуют | | |
| 30.30 | -13527.02 | 4976.89 | данные отсутствуют | данные отсутствуют | | |
| 30.31 | -13526.97 | 4976.92 | данные отсутствуют | данные отсутствуют | | |
| 30.32 | -13526.9 | 4976.94 | данные отсутствуют | данные отсутствуют | | |
| 30.1 | -13526.84 | 4976.95 | данные отсутствуют | данные отсутствуют | | |
| 31.1 | -13661.04 | 4876.48 | данные отсутствуют | данные отсутствуют | | |
| 31.2 | -13661.72 | 4875.74 | данные отсутствуют | данные отсутствуют | | |

| | | |
|-------------------------------|---------|-------------------|
| Государственный регистратор | | ФГИС ЕГРН |
| полное наименование должности | подпись | инициалы, фамилия |

М.П.

Выписка из Единого государственного реестра недвижимости об объекте недвижимости

Описание местоположения объекта недвижимости

| | | | |
|---------------------------------------|----------------------------------------|---------------------------|----------------------------|
| Сооружение | | | |
| вид объекта недвижимости | | | |
| Лист № ____ Раздела 5.1 | Всего листов раздела 5.1 : ____ | Всего разделов: ____ | Всего листов выписки: ____ |
| 27.07.2022 № 99/2022/483523104 | | | |
| Кадастровый номер: | | 77:06:0012015:7145 | |

| Номер точки | Координаты, м | | Радиус, м | Средняя квадратическая погрешность определения координат характерных точек контура, м | Глубина, высота, м | |
|-------------|---------------|---------|--------------------|---------------------------------------------------------------------------------------|--------------------|----|
| | X | Y | | | Н1 | Н2 |
| 1 | 2 | 3 | 4 | 5 | 6 | 7 |
| 32.1 | -13661.04 | 4876.81 | данные отсутствуют | данные отсутствуют | | |
| 32.2 | -13660.98 | 4876.8 | данные отсутствуют | данные отсутствуют | | |
| 32.3 | -13660.91 | 4876.78 | данные отсутствуют | данные отсутствуют | | |
| 32.4 | -13660.86 | 4876.75 | данные отсутствуют | данные отсутствуют | | |
| 32.5 | -13660.81 | 4876.71 | данные отсутствуют | данные отсутствуют | | |
| 32.6 | -13660.77 | 4876.66 | данные отсутствуют | данные отсутствуют | | |
| 32.7 | -13660.74 | 4876.61 | данные отсутствуют | данные отсутствуют | | |
| 32.8 | -13660.72 | 4876.54 | данные отсутствуют | данные отсутствуют | | |
| 32.9 | -13660.71 | 4876.48 | данные отсутствуют | данные отсутствуют | | |
| 32.10 | -13660.72 | 4876.42 | данные отсутствуют | данные отсутствуют | | |
| 32.11 | -13660.74 | 4876.35 | данные отсутствуют | данные отсутствуют | | |
| 32.12 | -13660.77 | 4876.3 | данные отсутствуют | данные отсутствуют | | |
| 32.13 | -13660.81 | 4876.25 | данные отсутствуют | данные отсутствуют | | |
| 32.14 | -13660.86 | 4876.21 | данные отсутствуют | данные отсутствуют | | |

| | | |
|-------------------------------|---------|-------------------|
| Государственный регистратор | | ФГИС ЕГРН |
| полное наименование должности | подпись | инициалы, фамилия |

М.П.

Выписка из Единого государственного реестра недвижимости об объекте недвижимости

Описание местоположения объекта недвижимости

| | | | |
|---------------------------------------|----------------------------------------|---------------------------|----------------------------|
| Сооружение | | | |
| вид объекта недвижимости | | | |
| Лист № ____ Раздела 5.1 | Всего листов раздела 5.1 : ____ | Всего разделов: ____ | Всего листов выписки: ____ |
| 27.07.2022 № 99/2022/483523104 | | | |
| Кадастровый номер: | | 77:06:0012015:7145 | |

| Номер точки | Координаты, м | | Радиус, м | Средняя квадратическая погрешность определения координат характерных точек контура, м | Глубина, высота, м | |
|-------------|---------------|---------|--------------------|---------------------------------------------------------------------------------------|--------------------|----|
| | X | Y | | | Н1 | Н2 |
| 1 | 2 | 3 | 4 | 5 | 6 | 7 |
| 32.15 | -13660.91 | 4876.18 | данные отсутствуют | данные отсутствуют | | |
| 32.16 | -13660.98 | 4876.16 | данные отсутствуют | данные отсутствуют | | |
| 32.17 | -13661.04 | 4876.15 | данные отсутствуют | данные отсутствуют | | |
| 32.18 | -13661.1 | 4876.16 | данные отсутствуют | данные отсутствуют | | |
| 32.19 | -13661.17 | 4876.18 | данные отсутствуют | данные отсутствуют | | |
| 32.20 | -13661.22 | 4876.21 | данные отсутствуют | данные отсутствуют | | |
| 32.21 | -13661.27 | 4876.25 | данные отсутствуют | данные отсутствуют | | |
| 32.22 | -13661.31 | 4876.3 | данные отсутствуют | данные отсутствуют | | |
| 32.23 | -13661.34 | 4876.35 | данные отсутствуют | данные отсутствуют | | |
| 32.24 | -13661.36 | 4876.42 | данные отсутствуют | данные отсутствуют | | |
| 32.25 | -13661.37 | 4876.48 | данные отсутствуют | данные отсутствуют | | |
| 32.26 | -13661.36 | 4876.54 | данные отсутствуют | данные отсутствуют | | |
| 32.27 | -13661.34 | 4876.61 | данные отсутствуют | данные отсутствуют | | |
| 32.28 | -13661.31 | 4876.66 | данные отсутствуют | данные отсутствуют | | |

| | | |
|-------------------------------|---------|-------------------|
| Государственный регистратор | | ФГИС ЕГРН |
| полное наименование должности | подпись | инициалы, фамилия |

М.П.

Выписка из Единого государственного реестра недвижимости об объекте недвижимости

Описание местоположения объекта недвижимости

| | | | |
|---------------------------------------|----------------------------------------|---------------------------|----------------------------|
| Сооружение | | | |
| вид объекта недвижимости | | | |
| Лист № ____ Раздела 5.1 | Всего листов раздела 5.1 : ____ | Всего разделов: ____ | Всего листов выписки: ____ |
| 27.07.2022 № 99/2022/483523104 | | | |
| Кадастровый номер: | | 77:06:0012015:7145 | |

| Номер точки | Координаты, м | | Радиус, м | Средняя квадратическая погрешность определения координат характерных точек контура, м | Глубина, высота, м | |
|-------------------------------|---------------|---------|--------------------|---------------------------------------------------------------------------------------|--------------------|----|
| | X | Y | | | Н1 | Н2 |
| 1 | 2 | 3 | 4 | 5 | 6 | 7 |
| 32.29 | -13661.27 | 4876.71 | данные отсутствуют | данные отсутствуют | | |
| 32.30 | -13661.22 | 4876.75 | данные отсутствуют | данные отсутствуют | | |
| 32.31 | -13661.17 | 4876.78 | данные отсутствуют | данные отсутствуют | | |
| 32.32 | -13661.1 | 4876.8 | данные отсутствуют | данные отсутствуют | | |
| 32.1 | -13661.04 | 4876.81 | данные отсутствуют | данные отсутствуют | | |
| 33.1 | -13715.51 | 5003.19 | данные отсутствуют | данные отсутствуют | | |
| 33.2 | -13714.81 | 5003.91 | данные отсутствуют | данные отсутствуют | | |
| 34.1 | -13715.51 | 5003.52 | данные отсутствуют | данные отсутствуют | | |
| 34.2 | -13715.45 | 5003.51 | данные отсутствуют | данные отсутствуют | | |
| 34.3 | -13715.38 | 5003.49 | данные отсутствуют | данные отсутствуют | | |
| 34.4 | -13715.33 | 5003.46 | данные отсутствуют | данные отсутствуют | | |
| 34.5 | -13715.28 | 5003.42 | данные отсутствуют | данные отсутствуют | | |
| 34.6 | -13715.24 | 5003.37 | данные отсутствуют | данные отсутствуют | | |
| 34.7 | -13715.21 | 5003.32 | данные отсутствуют | данные отсутствуют | | |
| Государственный регистратор | | | | ФГИС ЕГРН | | |
| полное наименование должности | | | подпись | инициалы, фамилия | | |

М.П.

Выписка из Единого государственного реестра недвижимости об объекте недвижимости

Описание местоположения объекта недвижимости

| | | | |
|---------------------------------------|----------------------------------------|---------------------------|----------------------------|
| Сооружение | | | |
| вид объекта недвижимости | | | |
| Лист № ____ Раздела 5.1 | Всего листов раздела 5.1 : ____ | Всего разделов: ____ | Всего листов выписки: ____ |
| 27.07.2022 № 99/2022/483523104 | | | |
| Кадастровый номер: | | 77:06:0012015:7145 | |

| Номер точки | Координаты, м | | Радиус, м | Средняя квадратическая погрешность определения координат характерных точек контура, м | Глубина, высота, м | |
|-------------|---------------|---------|--------------------|---------------------------------------------------------------------------------------|--------------------|----|
| | X | Y | | | H1 | H2 |
| 1 | 2 | 3 | 4 | 5 | 6 | 7 |
| 34.8 | -13715.19 | 5003.25 | данные отсутствуют | данные отсутствуют | | |
| 34.9 | -13715.18 | 5003.19 | данные отсутствуют | данные отсутствуют | | |
| 34.10 | -13715.19 | 5003.13 | данные отсутствуют | данные отсутствуют | | |
| 34.11 | -13715.21 | 5003.06 | данные отсутствуют | данные отсутствуют | | |
| 34.12 | -13715.24 | 5003.01 | данные отсутствуют | данные отсутствуют | | |
| 34.13 | -13715.28 | 5002.96 | данные отсутствуют | данные отсутствуют | | |
| 34.14 | -13715.33 | 5002.92 | данные отсутствуют | данные отсутствуют | | |
| 34.15 | -13715.38 | 5002.89 | данные отсутствуют | данные отсутствуют | | |
| 34.16 | -13715.45 | 5002.87 | данные отсутствуют | данные отсутствуют | | |
| 34.17 | -13715.51 | 5002.86 | данные отсутствуют | данные отсутствуют | | |
| 34.18 | -13715.57 | 5002.87 | данные отсутствуют | данные отсутствуют | | |
| 34.19 | -13715.64 | 5002.89 | данные отсутствуют | данные отсутствуют | | |
| 34.20 | -13715.69 | 5002.92 | данные отсутствуют | данные отсутствуют | | |
| 34.21 | -13715.74 | 5002.96 | данные отсутствуют | данные отсутствуют | | |

| | | |
|-------------------------------|---------|-------------------|
| Государственный регистратор | | ФГИС ЕГРН |
| полное наименование должности | подпись | инициалы, фамилия |

М.П.

Выписка из Единого государственного реестра недвижимости об объекте недвижимости

Описание местоположения объекта недвижимости

| | | | |
|---------------------------------------|-----------------------------------------------|-----------------------------|-----------------------------------|
| Сооружение | | | |
| вид объекта недвижимости | | | |
| Лист № <u> </u> Раздела 5.1 | Всего листов раздела 5.1 : <u> </u> | Всего разделов: <u> </u> | Всего листов выписки: <u> </u> |
| 27.07.2022 № 99/2022/483523104 | | | |
| Кадастровый номер: | | 77:06:0012015:7145 | |

| Номер точки | Координаты, м | | Радиус, м | Средняя квадратическая погрешность определения координат характерных точек контура, м | Глубина, высота, м | |
|-------------|---------------|---------|--------------------|---------------------------------------------------------------------------------------|--------------------|----|
| | X | Y | | | H1 | H2 |
| 1 | 2 | 3 | 4 | 5 | 6 | 7 |
| 34.22 | -13715.78 | 5003.01 | данные отсутствуют | данные отсутствуют | | |
| 34.23 | -13715.81 | 5003.06 | данные отсутствуют | данные отсутствуют | | |
| 34.24 | -13715.83 | 5003.13 | данные отсутствуют | данные отсутствуют | | |
| 34.25 | -13715.84 | 5003.19 | данные отсутствуют | данные отсутствуют | | |
| 34.26 | -13715.83 | 5003.25 | данные отсутствуют | данные отсутствуют | | |
| 34.27 | -13715.81 | 5003.32 | данные отсутствуют | данные отсутствуют | | |
| 34.28 | -13715.78 | 5003.37 | данные отсутствуют | данные отсутствуют | | |
| 34.29 | -13715.74 | 5003.42 | данные отсутствуют | данные отсутствуют | | |
| 34.30 | -13715.69 | 5003.46 | данные отсутствуют | данные отсутствуют | | |
| 34.31 | -13715.64 | 5003.49 | данные отсутствуют | данные отсутствуют | | |
| 34.32 | -13715.57 | 5003.51 | данные отсутствуют | данные отсутствуют | | |
| 34.1 | -13715.51 | 5003.52 | данные отсутствуют | данные отсутствуют | | |
| 35.1 | -13715.69 | 4927.25 | данные отсутствуют | данные отсутствуют | | |
| 35.2 | -13715.63 | 4927.24 | данные отсутствуют | данные отсутствуют | | |

| | | |
|-------------------------------|---------|-------------------|
| Государственный регистратор | | ФГИС ЕГРН |
| полное наименование должности | подпись | инициалы, фамилия |

М.П.

Выписка из Единого государственного реестра недвижимости об объекте недвижимости

Описание местоположения объекта недвижимости

| | | | |
|---------------------------------------|----------------------------------------|---------------------------|----------------------------|
| Сооружение | | | |
| вид объекта недвижимости | | | |
| Лист № ____ Раздела 5.1 | Всего листов раздела 5.1 : ____ | Всего разделов: ____ | Всего листов выписки: ____ |
| 27.07.2022 № 99/2022/483523104 | | | |
| Кадастровый номер: | | 77:06:0012015:7145 | |

| Номер точки | Координаты, м | | Радиус, м | Средняя квадратическая погрешность определения координат характерных точек контура, м | Глубина, высота, м | |
|-------------|---------------|---------|--------------------|---------------------------------------------------------------------------------------|--------------------|----|
| | X | Y | | | Н1 | Н2 |
| 1 | 2 | 3 | 4 | 5 | 6 | 7 |
| 35.3 | -13715.56 | 4927.22 | данные отсутствуют | данные отсутствуют | | |
| 35.4 | -13715.51 | 4927.19 | данные отсутствуют | данные отсутствуют | | |
| 35.5 | -13715.46 | 4927.15 | данные отсутствуют | данные отсутствуют | | |
| 35.6 | -13715.42 | 4927.1 | данные отсутствуют | данные отсутствуют | | |
| 35.7 | -13715.39 | 4927.05 | данные отсутствуют | данные отсутствуют | | |
| 35.8 | -13715.37 | 4926.98 | данные отсутствуют | данные отсутствуют | | |
| 35.9 | -13715.36 | 4926.92 | данные отсутствуют | данные отсутствуют | | |
| 35.10 | -13715.37 | 4926.86 | данные отсутствуют | данные отсутствуют | | |
| 35.11 | -13715.39 | 4926.79 | данные отсутствуют | данные отсутствуют | | |
| 35.12 | -13715.42 | 4926.74 | данные отсутствуют | данные отсутствуют | | |
| 35.13 | -13715.46 | 4926.69 | данные отсутствуют | данные отсутствуют | | |
| 35.14 | -13715.51 | 4926.65 | данные отсутствуют | данные отсутствуют | | |
| 35.15 | -13715.56 | 4926.62 | данные отсутствуют | данные отсутствуют | | |
| 35.16 | -13715.63 | 4926.6 | данные отсутствуют | данные отсутствуют | | |

| | | |
|-------------------------------|---------|-------------------|
| Государственный регистратор | | ФГИС ЕГРН |
| полное наименование должности | подпись | инициалы, фамилия |

М.П.

Выписка из Единого государственного реестра недвижимости об объекте недвижимости

Описание местоположения объекта недвижимости

| | | | |
|---------------------------------------|----------------------------------------|---------------------------|----------------------------|
| Сооружение | | | |
| вид объекта недвижимости | | | |
| Лист № ____ Раздела 5.1 | Всего листов раздела 5.1 : ____ | Всего разделов: ____ | Всего листов выписки: ____ |
| 27.07.2022 № 99/2022/483523104 | | | |
| Кадастровый номер: | | 77:06:0012015:7145 | |

| Номер точки | Координаты, м | | Радиус, м | Средняя квадратическая погрешность определения координат характерных точек контура, м | Глубина, высота, м | |
|-------------|---------------|---------|--------------------|---------------------------------------------------------------------------------------|--------------------|----|
| | X | Y | | | Н1 | Н2 |
| 1 | 2 | 3 | 4 | 5 | 6 | 7 |
| 35.17 | -13715.69 | 4926.59 | данные отсутствуют | данные отсутствуют | | |
| 35.18 | -13715.75 | 4926.6 | данные отсутствуют | данные отсутствуют | | |
| 35.19 | -13715.82 | 4926.62 | данные отсутствуют | данные отсутствуют | | |
| 35.20 | -13715.87 | 4926.65 | данные отсутствуют | данные отсутствуют | | |
| 35.21 | -13715.92 | 4926.69 | данные отсутствуют | данные отсутствуют | | |
| 35.22 | -13715.96 | 4926.74 | данные отсутствуют | данные отсутствуют | | |
| 35.23 | -13715.99 | 4926.79 | данные отсутствуют | данные отсутствуют | | |
| 35.24 | -13716.01 | 4926.86 | данные отсутствуют | данные отсутствуют | | |
| 35.25 | -13716.02 | 4926.92 | данные отсутствуют | данные отсутствуют | | |
| 35.26 | -13716.01 | 4926.98 | данные отсутствуют | данные отсутствуют | | |
| 35.27 | -13715.99 | 4927.05 | данные отсутствуют | данные отсутствуют | | |
| 35.28 | -13715.96 | 4927.1 | данные отсутствуют | данные отсутствуют | | |
| 35.29 | -13715.92 | 4927.15 | данные отсутствуют | данные отсутствуют | | |
| 35.30 | -13715.87 | 4927.19 | данные отсутствуют | данные отсутствуют | | |

| | | |
|-------------------------------|---------|-------------------|
| Государственный регистратор | | ФГИС ЕГРН |
| полное наименование должности | подпись | инициалы, фамилия |

М.П.

Выписка из Единого государственного реестра недвижимости об объекте недвижимости

Описание местоположения объекта недвижимости

| | | | |
|---------------------------------------|----------------------------------------|---------------------------|----------------------------|
| Сооружение | | | |
| вид объекта недвижимости | | | |
| Лист № ____ Раздела 5.1 | Всего листов раздела 5.1 : ____ | Всего разделов: ____ | Всего листов выписки: ____ |
| 27.07.2022 № 99/2022/483523104 | | | |
| Кадастровый номер: | | 77:06:0012015:7145 | |

| Номер точки | Координаты, м | | Радиус, м | Средняя квадратическая погрешность определения координат характерных точек контура, м | Глубина, высота, м | |
|-------------|---------------|---------|--------------------|---------------------------------------------------------------------------------------|--------------------|----|
| | X | Y | | | Н1 | Н2 |
| 1 | 2 | 3 | 4 | 5 | 6 | 7 |
| 35.31 | -13715.82 | 4927.22 | данные отсутствуют | данные отсутствуют | | |
| 35.32 | -13715.75 | 4927.24 | данные отсутствуют | данные отсутствуют | | |
| 35.1 | -13715.69 | 4927.25 | данные отсутствуют | данные отсутствуют | | |
| 36.1 | -12446.14 | 5601.99 | данные отсутствуют | данные отсутствуют | | |
| 36.2 | -12446.08 | 5601.98 | данные отсутствуют | данные отсутствуют | | |
| 36.3 | -12446.01 | 5601.96 | данные отсутствуют | данные отсутствуют | | |
| 36.4 | -12445.96 | 5601.93 | данные отсутствуют | данные отсутствуют | | |
| 36.5 | -12445.91 | 5601.89 | данные отсутствуют | данные отсутствуют | | |
| 36.6 | -12445.87 | 5601.84 | данные отсутствуют | данные отсутствуют | | |
| 36.7 | -12445.84 | 5601.79 | данные отсутствуют | данные отсутствуют | | |
| 36.8 | -12445.82 | 5601.72 | данные отсутствуют | данные отсутствуют | | |
| 36.9 | -12445.81 | 5601.66 | данные отсутствуют | данные отсутствуют | | |
| 36.10 | -12445.82 | 5601.6 | данные отсутствуют | данные отсутствуют | | |
| 36.11 | -12445.84 | 5601.53 | данные отсутствуют | данные отсутствуют | | |

| | | |
|-------------------------------|---------|-------------------|
| Государственный регистратор | | ФГИС ЕГРН |
| полное наименование должности | подпись | инициалы, фамилия |

М.П.

Выписка из Единого государственного реестра недвижимости об объекте недвижимости

Описание местоположения объекта недвижимости

| | | | |
|---------------------------------------|----------------------------------------|---------------------------|----------------------------|
| Сооружение | | | |
| вид объекта недвижимости | | | |
| Лист № ____ Раздела 5.1 | Всего листов раздела 5.1 : ____ | Всего разделов: ____ | Всего листов выписки: ____ |
| 27.07.2022 № 99/2022/483523104 | | | |
| Кадастровый номер: | | 77:06:0012015:7145 | |

| Номер точки | Координаты, м | | Радиус, м | Средняя квадратическая погрешность определения координат характерных точек контура, м | Глубина, высота, м | |
|-------------|---------------|---------|--------------------|---------------------------------------------------------------------------------------|--------------------|----|
| | X | Y | | | Н1 | Н2 |
| 1 | 2 | 3 | 4 | 5 | 6 | 7 |
| 36.12 | -12445.87 | 5601.48 | данные отсутствуют | данные отсутствуют | | |
| 36.13 | -12445.91 | 5601.43 | данные отсутствуют | данные отсутствуют | | |
| 36.14 | -12445.96 | 5601.39 | данные отсутствуют | данные отсутствуют | | |
| 36.15 | -12446.01 | 5601.36 | данные отсутствуют | данные отсутствуют | | |
| 36.16 | -12446.08 | 5601.34 | данные отсутствуют | данные отсутствуют | | |
| 36.17 | -12446.14 | 5601.33 | данные отсутствуют | данные отсутствуют | | |
| 36.18 | -12446.2 | 5601.34 | данные отсутствуют | данные отсутствуют | | |
| 36.19 | -12446.27 | 5601.36 | данные отсутствуют | данные отсутствуют | | |
| 36.20 | -12446.32 | 5601.39 | данные отсутствуют | данные отсутствуют | | |
| 36.21 | -12446.37 | 5601.43 | данные отсутствуют | данные отсутствуют | | |
| 36.22 | -12446.41 | 5601.48 | данные отсутствуют | данные отсутствуют | | |
| 36.23 | -12446.44 | 5601.53 | данные отсутствуют | данные отсутствуют | | |
| 36.24 | -12446.46 | 5601.6 | данные отсутствуют | данные отсутствуют | | |
| 36.25 | -12446.47 | 5601.66 | данные отсутствуют | данные отсутствуют | | |

| | | |
|-------------------------------|---------|-------------------|
| Государственный регистратор | | ФГИС ЕГРН |
| полное наименование должности | подпись | инициалы, фамилия |

М.П.

Выписка из Единого государственного реестра недвижимости об объекте недвижимости

Описание местоположения объекта недвижимости

| | | | |
|---------------------------------------|----------------------------------------|---------------------------|----------------------------|
| Сооружение | | | |
| вид объекта недвижимости | | | |
| Лист № ____ Раздела 5.1 | Всего листов раздела 5.1 : ____ | Всего разделов: ____ | Всего листов выписки: ____ |
| 27.07.2022 № 99/2022/483523104 | | | |
| Кадастровый номер: | | 77:06:0012015:7145 | |

| Номер точки | Координаты, м | | Радиус, м | Средняя квадратическая погрешность определения координат характерных точек контура, м | Глубина, высота, м | |
|-------------|---------------|---------|--------------------|---------------------------------------------------------------------------------------|--------------------|----|
| | X | Y | | | Н1 | Н2 |
| 1 | 2 | 3 | 4 | 5 | 6 | 7 |
| 36.26 | -12446.46 | 5601.72 | данные отсутствуют | данные отсутствуют | | |
| 36.27 | -12446.44 | 5601.79 | данные отсутствуют | данные отсутствуют | | |
| 36.28 | -12446.41 | 5601.84 | данные отсутствуют | данные отсутствуют | | |
| 36.29 | -12446.37 | 5601.89 | данные отсутствуют | данные отсутствуют | | |
| 36.30 | -12446.32 | 5601.93 | данные отсутствуют | данные отсутствуют | | |
| 36.31 | -12446.27 | 5601.96 | данные отсутствуют | данные отсутствуют | | |
| 36.32 | -12446.2 | 5601.98 | данные отсутствуют | данные отсутствуют | | |
| 36.1 | -12446.14 | 5601.99 | данные отсутствуют | данные отсутствуют | | |
| 37.1 | -12445.88 | 5582.75 | данные отсутствуют | данные отсутствуют | | |
| 37.2 | -12445.82 | 5582.74 | данные отсутствуют | данные отсутствуют | | |
| 37.3 | -12445.75 | 5582.72 | данные отсутствуют | данные отсутствуют | | |
| 37.4 | -12445.7 | 5582.69 | данные отсутствуют | данные отсутствуют | | |
| 37.5 | -12445.65 | 5582.65 | данные отсутствуют | данные отсутствуют | | |
| 37.6 | -12445.61 | 5582.6 | данные отсутствуют | данные отсутствуют | | |

| | | |
|-------------------------------|---------|-------------------|
| Государственный регистратор | | ФГИС ЕГРН |
| полное наименование должности | подпись | инициалы, фамилия |

М.П.

Выписка из Единого государственного реестра недвижимости об объекте недвижимости

Описание местоположения объекта недвижимости

| | | | |
|---------------------------------------|--------------------------------------|---------------------------|--------------------------|
| Сооружение | | | |
| вид объекта недвижимости | | | |
| Лист № __ Раздела 5.1 | Всего листов раздела 5.1 : __ | Всего разделов: __ | Всего листов выписки: __ |
| 27.07.2022 № 99/2022/483523104 | | | |
| Кадастровый номер: | | 77:06:0012015:7145 | |

| Номер точки | Координаты, м | | Радиус, м | Средняя квадратическая погрешность определения координат характерных точек контура, м | Глубина, высота, м | |
|-------------|---------------|---------|--------------------|---------------------------------------------------------------------------------------|--------------------|----|
| | X | Y | | | H1 | H2 |
| 1 | 2 | 3 | 4 | 5 | 6 | 7 |
| 37.7 | -12445.58 | 5582.55 | данные отсутствуют | данные отсутствуют | | |
| 37.8 | -12445.56 | 5582.48 | данные отсутствуют | данные отсутствуют | | |
| 37.9 | -12445.55 | 5582.42 | данные отсутствуют | данные отсутствуют | | |
| 37.10 | -12445.56 | 5582.36 | данные отсутствуют | данные отсутствуют | | |
| 37.11 | -12445.58 | 5582.29 | данные отсутствуют | данные отсутствуют | | |
| 37.12 | -12445.61 | 5582.24 | данные отсутствуют | данные отсутствуют | | |
| 37.13 | -12445.65 | 5582.19 | данные отсутствуют | данные отсутствуют | | |
| 37.14 | -12445.7 | 5582.15 | данные отсутствуют | данные отсутствуют | | |
| 37.15 | -12445.75 | 5582.12 | данные отсутствуют | данные отсутствуют | | |
| 37.16 | -12445.82 | 5582.1 | данные отсутствуют | данные отсутствуют | | |
| 37.17 | -12445.88 | 5582.09 | данные отсутствуют | данные отсутствуют | | |
| 37.18 | -12445.94 | 5582.1 | данные отсутствуют | данные отсутствуют | | |
| 37.19 | -12446.01 | 5582.12 | данные отсутствуют | данные отсутствуют | | |
| 37.20 | -12446.06 | 5582.15 | данные отсутствуют | данные отсутствуют | | |

| | | |
|-------------------------------|---------|-------------------|
| Государственный регистратор | | ФГИС ЕГРН |
| полное наименование должности | подпись | инициалы, фамилия |

М.П.

Выписка из Единого государственного реестра недвижимости об объекте недвижимости

Описание местоположения объекта недвижимости

| | | | |
|---------------------------------------|----------------------------------------|---------------------------|----------------------------|
| Сооружение | | | |
| вид объекта недвижимости | | | |
| Лист № ____ Раздела 5.1 | Всего листов раздела 5.1 : ____ | Всего разделов: ____ | Всего листов выписки: ____ |
| 27.07.2022 № 99/2022/483523104 | | | |
| Кадастровый номер: | | 77:06:0012015:7145 | |

| Номер точки | Координаты, м | | Радиус, м | Средняя квадратическая погрешность определения координат характерных точек контура, м | Глубина, высота, м | |
|-------------|---------------|---------|--------------------|---------------------------------------------------------------------------------------|--------------------|----|
| | X | Y | | | Н1 | Н2 |
| 1 | 2 | 3 | 4 | 5 | 6 | 7 |
| 37.21 | -12446.11 | 5582.19 | данные отсутствуют | данные отсутствуют | | |
| 37.22 | -12446.15 | 5582.24 | данные отсутствуют | данные отсутствуют | | |
| 37.23 | -12446.18 | 5582.29 | данные отсутствуют | данные отсутствуют | | |
| 37.24 | -12446.2 | 5582.36 | данные отсутствуют | данные отсутствуют | | |
| 37.25 | -12446.21 | 5582.42 | данные отсутствуют | данные отсутствуют | | |
| 37.26 | -12446.2 | 5582.48 | данные отсутствуют | данные отсутствуют | | |
| 37.27 | -12446.18 | 5582.55 | данные отсутствуют | данные отсутствуют | | |
| 37.28 | -12446.15 | 5582.6 | данные отсутствуют | данные отсутствуют | | |
| 37.29 | -12446.11 | 5582.65 | данные отсутствуют | данные отсутствуют | | |
| 37.30 | -12446.06 | 5582.69 | данные отсутствуют | данные отсутствуют | | |
| 37.31 | -12446.01 | 5582.72 | данные отсутствуют | данные отсутствуют | | |
| 37.32 | -12445.94 | 5582.74 | данные отсутствуют | данные отсутствуют | | |
| 37.1 | -12445.88 | 5582.75 | данные отсутствуют | данные отсутствуют | | |
| 38.1 | -12466.68 | 5568.06 | данные отсутствуют | данные отсутствуют | | |

| | | |
|-------------------------------|---------|-------------------|
| Государственный регистратор | | ФГИС ЕГРН |
| полное наименование должности | подпись | инициалы, фамилия |

М.П.

Выписка из Единого государственного реестра недвижимости об объекте недвижимости

Описание местоположения объекта недвижимости

| | | | |
|---------------------------------------|----------------------------------------|---------------------------|----------------------------|
| Сооружение | | | |
| вид объекта недвижимости | | | |
| Лист № ____ Раздела 5.1 | Всего листов раздела 5.1 : ____ | Всего разделов: ____ | Всего листов выписки: ____ |
| 27.07.2022 № 99/2022/483523104 | | | |
| Кадастровый номер: | | 77:06:0012015:7145 | |

| Номер точки | Координаты, м | | Радиус, м | Средняя квадратическая погрешность определения координат характерных точек контура, м | Глубина, высота, м | |
|-------------|---------------|---------|--------------------|---------------------------------------------------------------------------------------|--------------------|----|
| | X | Y | | | Н1 | Н2 |
| 1 | 2 | 3 | 4 | 5 | 6 | 7 |
| 38.2 | -12466.62 | 5568.05 | данные отсутствуют | данные отсутствуют | | |
| 38.3 | -12466.55 | 5568.03 | данные отсутствуют | данные отсутствуют | | |
| 38.4 | -12466.5 | 5568 | данные отсутствуют | данные отсутствуют | | |
| 38.5 | -12466.45 | 5567.96 | данные отсутствуют | данные отсутствуют | | |
| 38.6 | -12466.41 | 5567.91 | данные отсутствуют | данные отсутствуют | | |
| 38.7 | -12466.38 | 5567.86 | данные отсутствуют | данные отсутствуют | | |
| 38.8 | -12466.36 | 5567.79 | данные отсутствуют | данные отсутствуют | | |
| 38.9 | -12466.35 | 5567.73 | данные отсутствуют | данные отсутствуют | | |
| 38.10 | -12466.36 | 5567.67 | данные отсутствуют | данные отсутствуют | | |
| 38.11 | -12466.38 | 5567.6 | данные отсутствуют | данные отсутствуют | | |
| 38.12 | -12466.41 | 5567.55 | данные отсутствуют | данные отсутствуют | | |
| 38.13 | -12466.45 | 5567.5 | данные отсутствуют | данные отсутствуют | | |
| 38.14 | -12466.5 | 5567.46 | данные отсутствуют | данные отсутствуют | | |
| 38.15 | -12466.55 | 5567.43 | данные отсутствуют | данные отсутствуют | | |

| | | |
|-------------------------------|---------|-------------------|
| Государственный регистратор | | ФГИС ЕГРН |
| полное наименование должности | подпись | инициалы, фамилия |

М.П.

Выписка из Единого государственного реестра недвижимости об объекте недвижимости

Описание местоположения объекта недвижимости

| | | | |
|---------------------------------------|----------------------------------------|---------------------------|----------------------------|
| Сооружение | | | |
| вид объекта недвижимости | | | |
| Лист № ____ Раздела 5.1 | Всего листов раздела 5.1 : ____ | Всего разделов: ____ | Всего листов выписки: ____ |
| 27.07.2022 № 99/2022/483523104 | | | |
| Кадастровый номер: | | 77:06:0012015:7145 | |

| Номер точки | Координаты, м | | Радиус, м | Средняя квадратическая погрешность определения координат характерных точек контура, м | Глубина, высота, м | |
|-------------|---------------|---------|--------------------|---------------------------------------------------------------------------------------|--------------------|----|
| | X | Y | | | Н1 | Н2 |
| 1 | 2 | 3 | 4 | 5 | 6 | 7 |
| 38.16 | -12466.62 | 5567.41 | данные отсутствуют | данные отсутствуют | | |
| 38.17 | -12466.68 | 5567.4 | данные отсутствуют | данные отсутствуют | | |
| 38.18 | -12466.74 | 5567.41 | данные отсутствуют | данные отсутствуют | | |
| 38.19 | -12466.81 | 5567.43 | данные отсутствуют | данные отсутствуют | | |
| 38.20 | -12466.86 | 5567.46 | данные отсутствуют | данные отсутствуют | | |
| 38.21 | -12466.91 | 5567.5 | данные отсутствуют | данные отсутствуют | | |
| 38.22 | -12466.95 | 5567.55 | данные отсутствуют | данные отсутствуют | | |
| 38.23 | -12466.98 | 5567.6 | данные отсутствуют | данные отсутствуют | | |
| 38.24 | -12467 | 5567.67 | данные отсутствуют | данные отсутствуют | | |
| 38.25 | -12467.01 | 5567.73 | данные отсутствуют | данные отсутствуют | | |
| 38.26 | -12467 | 5567.79 | данные отсутствуют | данные отсутствуют | | |
| 38.27 | -12466.98 | 5567.86 | данные отсутствуют | данные отсутствуют | | |
| 38.28 | -12466.95 | 5567.91 | данные отсутствуют | данные отсутствуют | | |
| 38.29 | -12466.91 | 5567.96 | данные отсутствуют | данные отсутствуют | | |

| | | |
|-------------------------------|---------|-------------------|
| Государственный регистратор | | ФГИС ЕГРН |
| полное наименование должности | подпись | инициалы, фамилия |

М.П.

Выписка из Единого государственного реестра недвижимости об объекте недвижимости

Описание местоположения объекта недвижимости

| | | | |
|---------------------------------------|----------------------------------------|---------------------------|----------------------------|
| Сооружение | | | |
| вид объекта недвижимости | | | |
| Лист № ____ Раздела 5.1 | Всего листов раздела 5.1 : ____ | Всего разделов: ____ | Всего листов выписки: ____ |
| 27.07.2022 № 99/2022/483523104 | | | |
| Кадастровый номер: | | 77:06:0012015:7145 | |

| Номер точки | Координаты, м | | Радиус, м | Средняя квадратическая погрешность определения координат характерных точек контура, м | Глубина, высота, м | |
|-------------|---------------|---------|--------------------|---------------------------------------------------------------------------------------|--------------------|----|
| | X | Y | | | Н1 | Н2 |
| 1 | 2 | 3 | 4 | 5 | 6 | 7 |
| 38.30 | -12466.86 | 5568 | данные отсутствуют | данные отсутствуют | | |
| 38.31 | -12466.81 | 5568.03 | данные отсутствуют | данные отсутствуют | | |
| 38.32 | -12466.74 | 5568.05 | данные отсутствуют | данные отсутствуют | | |
| 38.1 | -12466.68 | 5568.06 | данные отсутствуют | данные отсутствуют | | |
| 39.1 | -12481.5 | 5558.05 | данные отсутствуют | данные отсутствуют | | |
| 39.2 | -12481.44 | 5558.04 | данные отсутствуют | данные отсутствуют | | |
| 39.3 | -12481.37 | 5558.02 | данные отсутствуют | данные отсутствуют | | |
| 39.4 | -12481.32 | 5557.99 | данные отсутствуют | данные отсутствуют | | |
| 39.5 | -12481.27 | 5557.95 | данные отсутствуют | данные отсутствуют | | |
| 39.6 | -12481.23 | 5557.9 | данные отсутствуют | данные отсутствуют | | |
| 39.7 | -12481.2 | 5557.85 | данные отсутствуют | данные отсутствуют | | |
| 39.8 | -12481.18 | 5557.78 | данные отсутствуют | данные отсутствуют | | |
| 39.9 | -12481.17 | 5557.72 | данные отсутствуют | данные отсутствуют | | |
| 39.10 | -12481.18 | 5557.66 | данные отсутствуют | данные отсутствуют | | |

| | | |
|-------------------------------|---------|-------------------|
| Государственный регистратор | | ФГИС ЕГРН |
| полное наименование должности | подпись | инициалы, фамилия |

М.П.

Выписка из Единого государственного реестра недвижимости об объекте недвижимости

Описание местоположения объекта недвижимости

| | | | |
|---------------------------------------|--------------------------------------|---------------------------|--------------------------|
| Сооружение | | | |
| вид объекта недвижимости | | | |
| Лист № __ Раздела 5.1 | Всего листов раздела 5.1 : __ | Всего разделов: __ | Всего листов выписки: __ |
| 27.07.2022 № 99/2022/483523104 | | | |
| Кадастровый номер: | | 77:06:0012015:7145 | |

| Номер точки | Координаты, м | | Радиус, м | Средняя квадратическая погрешность определения координат характерных точек контура, м | Глубина, высота, м | |
|-------------|---------------|---------|--------------------|---------------------------------------------------------------------------------------|--------------------|----|
| | X | Y | | | H1 | H2 |
| 1 | 2 | 3 | 4 | 5 | 6 | 7 |
| 39.11 | -12481.2 | 5557.59 | данные отсутствуют | данные отсутствуют | | |
| 39.12 | -12481.23 | 5557.54 | данные отсутствуют | данные отсутствуют | | |
| 39.13 | -12481.27 | 5557.49 | данные отсутствуют | данные отсутствуют | | |
| 39.14 | -12481.32 | 5557.45 | данные отсутствуют | данные отсутствуют | | |
| 39.15 | -12481.37 | 5557.42 | данные отсутствуют | данные отсутствуют | | |
| 39.16 | -12481.44 | 5557.4 | данные отсутствуют | данные отсутствуют | | |
| 39.17 | -12481.5 | 5557.39 | данные отсутствуют | данные отсутствуют | | |
| 39.18 | -12481.56 | 5557.4 | данные отсутствуют | данные отсутствуют | | |
| 39.19 | -12481.63 | 5557.42 | данные отсутствуют | данные отсутствуют | | |
| 39.20 | -12481.68 | 5557.45 | данные отсутствуют | данные отсутствуют | | |
| 39.21 | -12481.73 | 5557.49 | данные отсутствуют | данные отсутствуют | | |
| 39.22 | -12481.77 | 5557.54 | данные отсутствуют | данные отсутствуют | | |
| 39.23 | -12481.8 | 5557.59 | данные отсутствуют | данные отсутствуют | | |
| 39.24 | -12481.82 | 5557.66 | данные отсутствуют | данные отсутствуют | | |

| | | |
|-------------------------------|---------|-------------------|
| Государственный регистратор | | ФГИС ЕГРН |
| полное наименование должности | подпись | инициалы, фамилия |

М.П.

Выписка из Единого государственного реестра недвижимости об объекте недвижимости

Описание местоположения объекта недвижимости

| | | | |
|---------------------------------------|--------------------------------------|---------------------------|--------------------------|
| Сооружение | | | |
| вид объекта недвижимости | | | |
| Лист № __ Раздела 5.1 | Всего листов раздела 5.1 : __ | Всего разделов: __ | Всего листов выписки: __ |
| 27.07.2022 № 99/2022/483523104 | | | |
| Кадастровый номер: | | 77:06:0012015:7145 | |

| Номер точки | Координаты, м | | Радиус, м | Средняя квадратическая погрешность определения координат характерных точек контура, м | Глубина, высота, м | |
|-------------|---------------|---------|--------------------|---------------------------------------------------------------------------------------|--------------------|----|
| | X | Y | | | H1 | H2 |
| 1 | 2 | 3 | 4 | 5 | 6 | 7 |
| 39.25 | -12481.83 | 5557.72 | данные отсутствуют | данные отсутствуют | | |
| 39.26 | -12481.82 | 5557.78 | данные отсутствуют | данные отсутствуют | | |
| 39.27 | -12481.8 | 5557.85 | данные отсутствуют | данные отсутствуют | | |
| 39.28 | -12481.77 | 5557.9 | данные отсутствуют | данные отсутствуют | | |
| 39.29 | -12481.73 | 5557.95 | данные отсутствуют | данные отсутствуют | | |
| 39.30 | -12481.68 | 5557.99 | данные отсутствуют | данные отсутствуют | | |
| 39.31 | -12481.63 | 5558.02 | данные отсутствуют | данные отсутствуют | | |
| 39.32 | -12481.56 | 5558.04 | данные отсутствуют | данные отсутствуют | | |
| 39.1 | -12481.5 | 5558.05 | данные отсутствуют | данные отсутствуют | | |
| 40.1 | -12504.6 | 5558.09 | данные отсутствуют | данные отсутствуют | | |
| 40.2 | -12504.54 | 5558.08 | данные отсутствуют | данные отсутствуют | | |
| 40.3 | -12504.47 | 5558.06 | данные отсутствуют | данные отсутствуют | | |
| 40.4 | -12504.42 | 5558.03 | данные отсутствуют | данные отсутствуют | | |
| 40.5 | -12504.37 | 5557.99 | данные отсутствуют | данные отсутствуют | | |

| | | |
|-------------------------------|---------|-------------------|
| Государственный регистратор | | ФГИС ЕГРН |
| полное наименование должности | подпись | инициалы, фамилия |

М.П.

Выписка из Единого государственного реестра недвижимости об объекте недвижимости

Описание местоположения объекта недвижимости

| | | | |
|---------------------------------------|----------------------------------------|---------------------------|----------------------------|
| Сооружение | | | |
| вид объекта недвижимости | | | |
| Лист № ____ Раздела 5.1 | Всего листов раздела 5.1 : ____ | Всего разделов: ____ | Всего листов выписки: ____ |
| 27.07.2022 № 99/2022/483523104 | | | |
| Кадастровый номер: | | 77:06:0012015:7145 | |

| Номер точки | Координаты, м | | Радиус, м | Средняя квадратическая погрешность определения координат характерных точек контура, м | Глубина, высота, м | |
|-------------|---------------|---------|--------------------|---------------------------------------------------------------------------------------|--------------------|----|
| | X | Y | | | H1 | H2 |
| 1 | 2 | 3 | 4 | 5 | 6 | 7 |
| 40.6 | -12504.33 | 5557.94 | данные отсутствуют | данные отсутствуют | | |
| 40.7 | -12504.3 | 5557.89 | данные отсутствуют | данные отсутствуют | | |
| 40.8 | -12504.28 | 5557.82 | данные отсутствуют | данные отсутствуют | | |
| 40.9 | -12504.27 | 5557.76 | данные отсутствуют | данные отсутствуют | | |
| 40.10 | -12504.28 | 5557.7 | данные отсутствуют | данные отсутствуют | | |
| 40.11 | -12504.3 | 5557.63 | данные отсутствуют | данные отсутствуют | | |
| 40.12 | -12504.33 | 5557.58 | данные отсутствуют | данные отсутствуют | | |
| 40.13 | -12504.37 | 5557.53 | данные отсутствуют | данные отсутствуют | | |
| 40.14 | -12504.42 | 5557.49 | данные отсутствуют | данные отсутствуют | | |
| 40.15 | -12504.47 | 5557.46 | данные отсутствуют | данные отсутствуют | | |
| 40.16 | -12504.54 | 5557.44 | данные отсутствуют | данные отсутствуют | | |
| 40.17 | -12504.6 | 5557.43 | данные отсутствуют | данные отсутствуют | | |
| 40.18 | -12504.66 | 5557.44 | данные отсутствуют | данные отсутствуют | | |
| 40.19 | -12504.73 | 5557.46 | данные отсутствуют | данные отсутствуют | | |

| | | |
|-------------------------------|---------|-------------------|
| Государственный регистратор | | ФГИС ЕГРН |
| полное наименование должности | подпись | инициалы, фамилия |

М.П.

Выписка из Единого государственного реестра недвижимости об объекте недвижимости

Описание местоположения объекта недвижимости

| | | | |
|---------------------------------------|----------------------------------------|---------------------------|----------------------------|
| Сооружение | | | |
| вид объекта недвижимости | | | |
| Лист № ____ Раздела 5.1 | Всего листов раздела 5.1 : ____ | Всего разделов: ____ | Всего листов выписки: ____ |
| 27.07.2022 № 99/2022/483523104 | | | |
| Кадастровый номер: | | 77:06:0012015:7145 | |

| Номер точки | Координаты, м | | Радиус, м | Средняя квадратическая погрешность определения координат характерных точек контура, м | Глубина, высота, м | |
|-------------|---------------|---------|--------------------|---------------------------------------------------------------------------------------|--------------------|----|
| | X | Y | | | H1 | H2 |
| 1 | 2 | 3 | 4 | 5 | 6 | 7 |
| 40.20 | -12504.78 | 5557.49 | данные отсутствуют | данные отсутствуют | | |
| 40.21 | -12504.83 | 5557.53 | данные отсутствуют | данные отсутствуют | | |
| 40.22 | -12504.87 | 5557.58 | данные отсутствуют | данные отсутствуют | | |
| 40.23 | -12504.9 | 5557.63 | данные отсутствуют | данные отсутствуют | | |
| 40.24 | -12504.92 | 5557.7 | данные отсутствуют | данные отсутствуют | | |
| 40.25 | -12504.93 | 5557.76 | данные отсутствуют | данные отсутствуют | | |
| 40.26 | -12504.92 | 5557.82 | данные отсутствуют | данные отсутствуют | | |
| 40.27 | -12504.9 | 5557.89 | данные отсутствуют | данные отсутствуют | | |
| 40.28 | -12504.87 | 5557.94 | данные отсутствуют | данные отсутствуют | | |
| 40.29 | -12504.83 | 5557.99 | данные отсутствуют | данные отсутствуют | | |
| 40.30 | -12504.78 | 5558.03 | данные отсутствуют | данные отсутствуют | | |
| 40.31 | -12504.73 | 5558.06 | данные отсутствуют | данные отсутствуют | | |
| 40.32 | -12504.66 | 5558.08 | данные отсутствуют | данные отсутствуют | | |
| 40.1 | -12504.6 | 5558.09 | данные отсутствуют | данные отсутствуют | | |

| | | |
|-------------------------------|---------|-------------------|
| Государственный регистратор | | ФГИС ЕГРН |
| полное наименование должности | подпись | инициалы, фамилия |

М.П.

Выписка из Единого государственного реестра недвижимости об объекте недвижимости

Описание местоположения объекта недвижимости

| | | | |
|---------------------------------------|----------------------------------------|---------------------------|----------------------------|
| Сооружение | | | |
| вид объекта недвижимости | | | |
| Лист № ____ Раздела 5.1 | Всего листов раздела 5.1 : ____ | Всего разделов: ____ | Всего листов выписки: ____ |
| 27.07.2022 № 99/2022/483523104 | | | |
| Кадастровый номер: | | 77:06:0012015:7145 | |

| Номер точки | Координаты, м | | Радиус, м | Средняя квадратическая погрешность определения координат характерных точек контура, м | Глубина, высота, м | |
|-------------|---------------|---------|--------------------|---------------------------------------------------------------------------------------|--------------------|----|
| | X | Y | | | Н1 | Н2 |
| 1 | 2 | 3 | 4 | 5 | 6 | 7 |
| 41.1 | -12520.9 | 5574.04 | данные отсутствуют | данные отсутствуют | | |
| 41.2 | -12520.84 | 5574.03 | данные отсутствуют | данные отсутствуют | | |
| 41.3 | -12520.77 | 5574.01 | данные отсутствуют | данные отсутствуют | | |
| 41.4 | -12520.72 | 5573.98 | данные отсутствуют | данные отсутствуют | | |
| 41.5 | -12520.67 | 5573.94 | данные отсутствуют | данные отсутствуют | | |
| 41.6 | -12520.63 | 5573.89 | данные отсутствуют | данные отсутствуют | | |
| 41.7 | -12520.6 | 5573.84 | данные отсутствуют | данные отсутствуют | | |
| 41.8 | -12520.58 | 5573.77 | данные отсутствуют | данные отсутствуют | | |
| 41.9 | -12520.57 | 5573.71 | данные отсутствуют | данные отсутствуют | | |
| 41.10 | -12520.58 | 5573.65 | данные отсутствуют | данные отсутствуют | | |
| 41.11 | -12520.6 | 5573.58 | данные отсутствуют | данные отсутствуют | | |
| 41.12 | -12520.63 | 5573.53 | данные отсутствуют | данные отсутствуют | | |
| 41.13 | -12520.67 | 5573.48 | данные отсутствуют | данные отсутствуют | | |
| 41.14 | -12520.72 | 5573.44 | данные отсутствуют | данные отсутствуют | | |

| | | |
|-------------------------------|---------|-------------------|
| Государственный регистратор | | ФГИС ЕГРН |
| полное наименование должности | подпись | инициалы, фамилия |

М.П.

Выписка из Единого государственного реестра недвижимости об объекте недвижимости

Описание местоположения объекта недвижимости

| | | | |
|---------------------------------------|----------------------------------------|---------------------------|----------------------------|
| Сооружение | | | |
| вид объекта недвижимости | | | |
| Лист № ____ Раздела 5.1 | Всего листов раздела 5.1 : ____ | Всего разделов: ____ | Всего листов выписки: ____ |
| 27.07.2022 № 99/2022/483523104 | | | |
| Кадастровый номер: | | 77:06:0012015:7145 | |

| Номер точки | Координаты, м | | Радиус, м | Средняя квадратическая погрешность определения координат характерных точек контура, м | Глубина, высота, м | |
|-------------|---------------|---------|--------------------|---------------------------------------------------------------------------------------|--------------------|----|
| | X | Y | | | Н1 | Н2 |
| 1 | 2 | 3 | 4 | 5 | 6 | 7 |
| 41.15 | -12520.77 | 5573.41 | данные отсутствуют | данные отсутствуют | | |
| 41.16 | -12520.84 | 5573.39 | данные отсутствуют | данные отсутствуют | | |
| 41.17 | -12520.9 | 5573.38 | данные отсутствуют | данные отсутствуют | | |
| 41.18 | -12520.96 | 5573.39 | данные отсутствуют | данные отсутствуют | | |
| 41.19 | -12521.03 | 5573.41 | данные отсутствуют | данные отсутствуют | | |
| 41.20 | -12521.08 | 5573.44 | данные отсутствуют | данные отсутствуют | | |
| 41.21 | -12521.13 | 5573.48 | данные отсутствуют | данные отсутствуют | | |
| 41.22 | -12521.17 | 5573.53 | данные отсутствуют | данные отсутствуют | | |
| 41.23 | -12521.2 | 5573.58 | данные отсутствуют | данные отсутствуют | | |
| 41.24 | -12521.22 | 5573.65 | данные отсутствуют | данные отсутствуют | | |
| 41.25 | -12521.23 | 5573.71 | данные отсутствуют | данные отсутствуют | | |
| 41.26 | -12521.22 | 5573.77 | данные отсутствуют | данные отсутствуют | | |
| 41.27 | -12521.2 | 5573.84 | данные отсутствуют | данные отсутствуют | | |
| 41.28 | -12521.17 | 5573.89 | данные отсутствуют | данные отсутствуют | | |

| | | |
|-------------------------------|---------|-------------------|
| Государственный регистратор | | ФГИС ЕГРН |
| полное наименование должности | подпись | инициалы, фамилия |

М.П.

Выписка из Единого государственного реестра недвижимости об объекте недвижимости

Описание местоположения объекта недвижимости

| | | | |
|---------------------------------------|----------------------------------------|---------------------------|----------------------------|
| Сооружение | | | |
| вид объекта недвижимости | | | |
| Лист № ____ Раздела 5.1 | Всего листов раздела 5.1 : ____ | Всего разделов: ____ | Всего листов выписки: ____ |
| 27.07.2022 № 99/2022/483523104 | | | |
| Кадастровый номер: | | 77:06:0012015:7145 | |

| Номер точки | Координаты, м | | Радиус, м | Средняя квадратическая погрешность определения координат характерных точек контура, м | Глубина, высота, м | |
|-------------|---------------|---------|--------------------|---------------------------------------------------------------------------------------|--------------------|----|
| | X | Y | | | Н1 | Н2 |
| 1 | 2 | 3 | 4 | 5 | 6 | 7 |
| 41.29 | -12521.13 | 5573.94 | данные отсутствуют | данные отсутствуют | | |
| 41.30 | -12521.08 | 5573.98 | данные отсутствуют | данные отсутствуют | | |
| 41.31 | -12521.03 | 5574.01 | данные отсутствуют | данные отсутствуют | | |
| 41.32 | -12520.96 | 5574.03 | данные отсутствуют | данные отсутствуют | | |
| 41.1 | -12520.9 | 5574.04 | данные отсутствуют | данные отсутствуют | | |
| 42.1 | -12523.78 | 5588.86 | данные отсутствуют | данные отсутствуют | | |
| 42.2 | -12523.72 | 5588.85 | данные отсутствуют | данные отсутствуют | | |
| 42.3 | -12523.65 | 5588.83 | данные отсутствуют | данные отсутствуют | | |
| 42.4 | -12523.6 | 5588.8 | данные отсутствуют | данные отсутствуют | | |
| 42.5 | -12523.55 | 5588.76 | данные отсутствуют | данные отсутствуют | | |
| 42.6 | -12523.51 | 5588.71 | данные отсутствуют | данные отсутствуют | | |
| 42.7 | -12523.48 | 5588.66 | данные отсутствуют | данные отсутствуют | | |
| 42.8 | -12523.46 | 5588.59 | данные отсутствуют | данные отсутствуют | | |
| 42.9 | -12523.45 | 5588.53 | данные отсутствуют | данные отсутствуют | | |

| | | |
|-------------------------------|---------|-------------------|
| Государственный регистратор | | ФГИС ЕГРН |
| полное наименование должности | подпись | инициалы, фамилия |

М.П.

Выписка из Единого государственного реестра недвижимости об объекте недвижимости

Описание местоположения объекта недвижимости

| | | | |
|---------------------------------------|--------------------------------------|---------------------------|--------------------------|
| Сооружение | | | |
| вид объекта недвижимости | | | |
| Лист № __ Раздела 5.1 | Всего листов раздела 5.1 : __ | Всего разделов: __ | Всего листов выписки: __ |
| 27.07.2022 № 99/2022/483523104 | | | |
| Кадастровый номер: | | 77:06:0012015:7145 | |

| Номер точки | Координаты, м | | Радиус, м | Средняя квадратическая погрешность определения координат характерных точек контура, м | Глубина, высота, м | |
|-------------|---------------|---------|--------------------|---------------------------------------------------------------------------------------|--------------------|----|
| | X | Y | | | Н1 | Н2 |
| 1 | 2 | 3 | 4 | 5 | 6 | 7 |
| 42.10 | -12523.46 | 5588.47 | данные отсутствуют | данные отсутствуют | | |
| 42.11 | -12523.48 | 5588.4 | данные отсутствуют | данные отсутствуют | | |
| 42.12 | -12523.51 | 5588.35 | данные отсутствуют | данные отсутствуют | | |
| 42.13 | -12523.55 | 5588.3 | данные отсутствуют | данные отсутствуют | | |
| 42.14 | -12523.6 | 5588.26 | данные отсутствуют | данные отсутствуют | | |
| 42.15 | -12523.65 | 5588.23 | данные отсутствуют | данные отсутствуют | | |
| 42.16 | -12523.72 | 5588.21 | данные отсутствуют | данные отсутствуют | | |
| 42.17 | -12523.78 | 5588.2 | данные отсутствуют | данные отсутствуют | | |
| 42.18 | -12523.84 | 5588.21 | данные отсутствуют | данные отсутствуют | | |
| 42.19 | -12523.91 | 5588.23 | данные отсутствуют | данные отсутствуют | | |
| 42.20 | -12523.96 | 5588.26 | данные отсутствуют | данные отсутствуют | | |
| 42.21 | -12524.01 | 5588.3 | данные отсутствуют | данные отсутствуют | | |
| 42.22 | -12524.05 | 5588.35 | данные отсутствуют | данные отсутствуют | | |
| 42.23 | -12524.08 | 5588.4 | данные отсутствуют | данные отсутствуют | | |

| | | |
|-------------------------------|---------|-------------------|
| Государственный регистратор | | ФГИС ЕГРН |
| полное наименование должности | подпись | инициалы, фамилия |

М.П.

Выписка из Единого государственного реестра недвижимости об объекте недвижимости

Описание местоположения объекта недвижимости

| | | | |
|---------------------------------------|-----------------------------------------------|-----------------------------|-----------------------------------|
| Сооружение | | | |
| вид объекта недвижимости | | | |
| Лист № <u> </u> Раздела 5.1 | Всего листов раздела 5.1 : <u> </u> | Всего разделов: <u> </u> | Всего листов выписки: <u> </u> |
| 27.07.2022 № 99/2022/483523104 | | | |
| Кадастровый номер: | | 77:06:0012015:7145 | |

| Номер точки | Координаты, м | | Радиус, м | Средняя квадратическая погрешность определения координат характерных точек контура, м | Глубина, высота, м | |
|-------------|---------------|---------|--------------------|---------------------------------------------------------------------------------------|--------------------|----|
| | X | Y | | | Н1 | Н2 |
| 1 | 2 | 3 | 4 | 5 | 6 | 7 |
| 42.24 | -12524.1 | 5588.47 | данные отсутствуют | данные отсутствуют | | |
| 42.25 | -12524.11 | 5588.53 | данные отсутствуют | данные отсутствуют | | |
| 42.26 | -12524.1 | 5588.59 | данные отсутствуют | данные отсутствуют | | |
| 42.27 | -12524.08 | 5588.66 | данные отсутствуют | данные отсутствуют | | |
| 42.28 | -12524.05 | 5588.71 | данные отсутствуют | данные отсутствуют | | |
| 42.29 | -12524.01 | 5588.76 | данные отсутствуют | данные отсутствуют | | |
| 42.30 | -12523.96 | 5588.8 | данные отсутствуют | данные отсутствуют | | |
| 42.31 | -12523.91 | 5588.83 | данные отсутствуют | данные отсутствуют | | |
| 42.32 | -12523.84 | 5588.85 | данные отсутствуют | данные отсутствуют | | |
| 42.1 | -12523.78 | 5588.86 | данные отсутствуют | данные отсутствуют | | |
| 43.1 | -12555.37 | 5587.9 | данные отсутствуют | данные отсутствуют | | |
| 43.2 | -12555.31 | 5587.89 | данные отсутствуют | данные отсутствуют | | |
| 43.3 | -12555.24 | 5587.87 | данные отсутствуют | данные отсутствуют | | |
| 43.4 | -12555.19 | 5587.84 | данные отсутствуют | данные отсутствуют | | |

| | | |
|-------------------------------|---------|-------------------|
| Государственный регистратор | | ФГИС ЕГРН |
| полное наименование должности | подпись | инициалы, фамилия |

М.П.

Выписка из Единого государственного реестра недвижимости об объекте недвижимости

Описание местоположения объекта недвижимости

| | | | |
|---------------------------------------|--------------------------------------|---------------------------|--------------------------|
| Сооружение | | | |
| вид объекта недвижимости | | | |
| Лист № __ Раздела 5.1 | Всего листов раздела 5.1 : __ | Всего разделов: __ | Всего листов выписки: __ |
| 27.07.2022 № 99/2022/483523104 | | | |
| Кадастровый номер: | | 77:06:0012015:7145 | |

| Номер точки | Координаты, м | | Радиус, м | Средняя квадратическая погрешность определения координат характерных точек контура, м | Глубина, высота, м | |
|-------------|---------------|---------|--------------------|---------------------------------------------------------------------------------------|--------------------|----|
| | X | Y | | | Н1 | Н2 |
| 1 | 2 | 3 | 4 | 5 | 6 | 7 |
| 43.5 | -12555.14 | 5587.8 | данные отсутствуют | данные отсутствуют | | |
| 43.6 | -12555.1 | 5587.75 | данные отсутствуют | данные отсутствуют | | |
| 43.7 | -12555.07 | 5587.7 | данные отсутствуют | данные отсутствуют | | |
| 43.8 | -12555.05 | 5587.63 | данные отсутствуют | данные отсутствуют | | |
| 43.9 | -12555.04 | 5587.57 | данные отсутствуют | данные отсутствуют | | |
| 43.10 | -12555.05 | 5587.51 | данные отсутствуют | данные отсутствуют | | |
| 43.11 | -12555.07 | 5587.44 | данные отсутствуют | данные отсутствуют | | |
| 43.12 | -12555.1 | 5587.39 | данные отсутствуют | данные отсутствуют | | |
| 43.13 | -12555.14 | 5587.34 | данные отсутствуют | данные отсутствуют | | |
| 43.14 | -12555.19 | 5587.3 | данные отсутствуют | данные отсутствуют | | |
| 43.15 | -12555.24 | 5587.27 | данные отсутствуют | данные отсутствуют | | |
| 43.16 | -12555.31 | 5587.25 | данные отсутствуют | данные отсутствуют | | |
| 43.17 | -12555.37 | 5587.24 | данные отсутствуют | данные отсутствуют | | |
| 43.18 | -12555.43 | 5587.25 | данные отсутствуют | данные отсутствуют | | |

| | | |
|-------------------------------|---------|-------------------|
| Государственный регистратор | | ФГИС ЕГРН |
| полное наименование должности | подпись | инициалы, фамилия |

М.П.

Выписка из Единого государственного реестра недвижимости об объекте недвижимости

Описание местоположения объекта недвижимости

| | | | |
|---------------------------------------|----------------------------------------|---------------------------|----------------------------|
| Сооружение | | | |
| вид объекта недвижимости | | | |
| Лист № ____ Раздела 5.1 | Всего листов раздела 5.1 : ____ | Всего разделов: ____ | Всего листов выписки: ____ |
| 27.07.2022 № 99/2022/483523104 | | | |
| Кадастровый номер: | | 77:06:0012015:7145 | |

| Номер точки | Координаты, м | | Радиус, м | Средняя квадратическая погрешность определения координат характерных точек контура, м | Глубина, высота, м | |
|-------------|---------------|---------|--------------------|---------------------------------------------------------------------------------------|--------------------|----|
| | X | Y | | | Н1 | Н2 |
| 1 | 2 | 3 | 4 | 5 | 6 | 7 |
| 43.19 | -12555.5 | 5587.27 | данные отсутствуют | данные отсутствуют | | |
| 43.20 | -12555.55 | 5587.3 | данные отсутствуют | данные отсутствуют | | |
| 43.21 | -12555.6 | 5587.34 | данные отсутствуют | данные отсутствуют | | |
| 43.22 | -12555.64 | 5587.39 | данные отсутствуют | данные отсутствуют | | |
| 43.23 | -12555.67 | 5587.44 | данные отсутствуют | данные отсутствуют | | |
| 43.24 | -12555.69 | 5587.51 | данные отсутствуют | данные отсутствуют | | |
| 43.25 | -12555.7 | 5587.57 | данные отсутствуют | данные отсутствуют | | |
| 43.26 | -12555.69 | 5587.63 | данные отсутствуют | данные отсутствуют | | |
| 43.27 | -12555.67 | 5587.7 | данные отсутствуют | данные отсутствуют | | |
| 43.28 | -12555.64 | 5587.75 | данные отсутствуют | данные отсутствуют | | |
| 43.29 | -12555.6 | 5587.8 | данные отсутствуют | данные отсутствуют | | |
| 43.30 | -12555.55 | 5587.84 | данные отсутствуют | данные отсутствуют | | |
| 43.31 | -12555.5 | 5587.87 | данные отсутствуют | данные отсутствуют | | |
| 43.32 | -12555.43 | 5587.89 | данные отсутствуют | данные отсутствуют | | |

| | | |
|-------------------------------|---------|-------------------|
| Государственный регистратор | | ФГИС ЕГРН |
| полное наименование должности | подпись | инициалы, фамилия |

М.П.

Выписка из Единого государственного реестра недвижимости об объекте недвижимости

Описание местоположения объекта недвижимости

| | | | |
|---------------------------------------|----------------------------------------|---------------------------|----------------------------|
| Сооружение | | | |
| вид объекта недвижимости | | | |
| Лист № __ Раздела 5.1 | Всего листов раздела 5.1 : ____ | Всего разделов: ____ | Всего листов выписки: ____ |
| 27.07.2022 № 99/2022/483523104 | | | |
| Кадастровый номер: | | 77:06:0012015:7145 | |

| Номер точки | Координаты, м | | Радиус, м | Средняя квадратическая погрешность определения координат характерных точек контура, м | Глубина, высота, м | |
|-------------|---------------|---------|--------------------|---------------------------------------------------------------------------------------|--------------------|----|
| | X | Y | | | Н1 | Н2 |
| 1 | 2 | 3 | 4 | 5 | 6 | 7 |
| 43.1 | -12555.37 | 5587.9 | данные отсутствуют | данные отсутствуют | | |
| 44.1 | -12613.13 | 5590.04 | данные отсутствуют | данные отсутствуют | | |
| 44.2 | -12613.07 | 5590.03 | данные отсутствуют | данные отсутствуют | | |
| 44.3 | -12613 | 5590.01 | данные отсутствуют | данные отсутствуют | | |
| 44.4 | -12612.95 | 5589.98 | данные отсутствуют | данные отсутствуют | | |
| 44.5 | -12612.9 | 5589.94 | данные отсутствуют | данные отсутствуют | | |
| 44.6 | -12612.86 | 5589.89 | данные отсутствуют | данные отсутствуют | | |
| 44.7 | -12612.83 | 5589.84 | данные отсутствуют | данные отсутствуют | | |
| 44.8 | -12612.81 | 5589.77 | данные отсутствуют | данные отсутствуют | | |
| 44.9 | -12612.8 | 5589.71 | данные отсутствуют | данные отсутствуют | | |
| 44.10 | -12612.81 | 5589.65 | данные отсутствуют | данные отсутствуют | | |
| 44.11 | -12612.83 | 5589.58 | данные отсутствуют | данные отсутствуют | | |
| 44.12 | -12612.86 | 5589.53 | данные отсутствуют | данные отсутствуют | | |
| 44.13 | -12612.9 | 5589.48 | данные отсутствуют | данные отсутствуют | | |

| | | |
|-------------------------------|---------|-------------------|
| Государственный регистратор | | ФГИС ЕГРН |
| полное наименование должности | подпись | инициалы, фамилия |

М.П.

Выписка из Единого государственного реестра недвижимости об объекте недвижимости

Описание местоположения объекта недвижимости

| | | | |
|---------------------------------------|----------------------------------------|---------------------------|----------------------------|
| Сооружение | | | |
| вид объекта недвижимости | | | |
| Лист № ____ Раздела 5.1 | Всего листов раздела 5.1 : ____ | Всего разделов: ____ | Всего листов выписки: ____ |
| 27.07.2022 № 99/2022/483523104 | | | |
| Кадастровый номер: | | 77:06:0012015:7145 | |

| Номер точки | Координаты, м | | Радиус, м | Средняя квадратическая погрешность определения координат характерных точек контура, м | Глубина, высота, м | |
|-------------|---------------|---------|--------------------|---------------------------------------------------------------------------------------|--------------------|----|
| | X | Y | | | H1 | H2 |
| 1 | 2 | 3 | 4 | 5 | 6 | 7 |
| 44.14 | -12612.95 | 5589.44 | данные отсутствуют | данные отсутствуют | | |
| 44.15 | -12613 | 5589.41 | данные отсутствуют | данные отсутствуют | | |
| 44.16 | -12613.07 | 5589.39 | данные отсутствуют | данные отсутствуют | | |
| 44.17 | -12613.13 | 5589.38 | данные отсутствуют | данные отсутствуют | | |
| 44.18 | -12613.19 | 5589.39 | данные отсутствуют | данные отсутствуют | | |
| 44.19 | -12613.26 | 5589.41 | данные отсутствуют | данные отсутствуют | | |
| 44.20 | -12613.31 | 5589.44 | данные отсутствуют | данные отсутствуют | | |
| 44.21 | -12613.36 | 5589.48 | данные отсутствуют | данные отсутствуют | | |
| 44.22 | -12613.4 | 5589.53 | данные отсутствуют | данные отсутствуют | | |
| 44.23 | -12613.43 | 5589.58 | данные отсутствуют | данные отсутствуют | | |
| 44.24 | -12613.45 | 5589.65 | данные отсутствуют | данные отсутствуют | | |
| 44.25 | -12613.46 | 5589.71 | данные отсутствуют | данные отсутствуют | | |
| 44.26 | -12613.45 | 5589.77 | данные отсутствуют | данные отсутствуют | | |
| 44.27 | -12613.43 | 5589.84 | данные отсутствуют | данные отсутствуют | | |

| | | |
|-------------------------------|---------|-------------------|
| Государственный регистратор | | ФГИС ЕГРН |
| полное наименование должности | подпись | инициалы, фамилия |

М.П.

Выписка из Единого государственного реестра недвижимости об объекте недвижимости

Описание местоположения объекта недвижимости

| | | | |
|---------------------------------------|-----------------------------------------------|-----------------------------|-----------------------------------|
| Сооружение | | | |
| вид объекта недвижимости | | | |
| Лист № <u> </u> Раздела 5.1 | Всего листов раздела 5.1 : <u> </u> | Всего разделов: <u> </u> | Всего листов выписки: <u> </u> |
| 27.07.2022 № 99/2022/483523104 | | | |
| Кадастровый номер: | | 77:06:0012015:7145 | |

| Номер точки | Координаты, м | | Радиус, м | Средняя квадратическая погрешность определения координат характерных точек контура, м | Глубина, высота, м | |
|-------------|---------------|---------|--------------------|---------------------------------------------------------------------------------------|--------------------|----|
| | X | Y | | | H1 | H2 |
| 1 | 2 | 3 | 4 | 5 | 6 | 7 |
| 44.28 | -12613.4 | 5589.89 | данные отсутствуют | данные отсутствуют | | |
| 44.29 | -12613.36 | 5589.94 | данные отсутствуют | данные отсутствуют | | |
| 44.30 | -12613.31 | 5589.98 | данные отсутствуют | данные отсутствуют | | |
| 44.31 | -12613.26 | 5590.01 | данные отсутствуют | данные отсутствуют | | |
| 44.32 | -12613.19 | 5590.03 | данные отсутствуют | данные отсутствуют | | |
| 44.1 | -12613.13 | 5590.04 | данные отсутствуют | данные отсутствуют | | |
| 45.1 | -12699.25 | 5581.83 | данные отсутствуют | данные отсутствуют | | |
| 45.2 | -12699.19 | 5581.82 | данные отсутствуют | данные отсутствуют | | |
| 45.3 | -12699.12 | 5581.8 | данные отсутствуют | данные отсутствуют | | |
| 45.4 | -12699.07 | 5581.77 | данные отсутствуют | данные отсутствуют | | |
| 45.5 | -12699.02 | 5581.73 | данные отсутствуют | данные отсутствуют | | |
| 45.6 | -12698.98 | 5581.68 | данные отсутствуют | данные отсутствуют | | |
| 45.7 | -12698.95 | 5581.63 | данные отсутствуют | данные отсутствуют | | |
| 45.8 | -12698.93 | 5581.56 | данные отсутствуют | данные отсутствуют | | |

| | | |
|-------------------------------|---------|-------------------|
| Государственный регистратор | | ФГИС ЕГРН |
| полное наименование должности | подпись | инициалы, фамилия |

М.П.

Выписка из Единого государственного реестра недвижимости об объекте недвижимости

Описание местоположения объекта недвижимости

| | | | |
|---------------------------------------|--------------------------------------|---------------------------|--------------------------|
| Сооружение | | | |
| вид объекта недвижимости | | | |
| Лист № __ Раздела 5.1 | Всего листов раздела 5.1 : __ | Всего разделов: __ | Всего листов выписки: __ |
| 27.07.2022 № 99/2022/483523104 | | | |
| Кадастровый номер: | | 77:06:0012015:7145 | |

| Номер точки | Координаты, м | | Радиус, м | Средняя квадратическая погрешность определения координат характерных точек контура, м | Глубина, высота, м | |
|-------------|---------------|---------|--------------------|---------------------------------------------------------------------------------------|--------------------|----|
| | X | Y | | | Н1 | Н2 |
| 1 | 2 | 3 | 4 | 5 | 6 | 7 |
| 45.9 | -12698.92 | 5581.5 | данные отсутствуют | данные отсутствуют | | |
| 45.10 | -12698.93 | 5581.44 | данные отсутствуют | данные отсутствуют | | |
| 45.11 | -12698.95 | 5581.37 | данные отсутствуют | данные отсутствуют | | |
| 45.12 | -12698.98 | 5581.32 | данные отсутствуют | данные отсутствуют | | |
| 45.13 | -12699.02 | 5581.27 | данные отсутствуют | данные отсутствуют | | |
| 45.14 | -12699.07 | 5581.23 | данные отсутствуют | данные отсутствуют | | |
| 45.15 | -12699.12 | 5581.2 | данные отсутствуют | данные отсутствуют | | |
| 45.16 | -12699.19 | 5581.18 | данные отсутствуют | данные отсутствуют | | |
| 45.17 | -12699.25 | 5581.17 | данные отсутствуют | данные отсутствуют | | |
| 45.18 | -12699.31 | 5581.18 | данные отсутствуют | данные отсутствуют | | |
| 45.19 | -12699.38 | 5581.2 | данные отсутствуют | данные отсутствуют | | |
| 45.20 | -12699.43 | 5581.23 | данные отсутствуют | данные отсутствуют | | |
| 45.21 | -12699.48 | 5581.27 | данные отсутствуют | данные отсутствуют | | |
| 45.22 | -12699.52 | 5581.32 | данные отсутствуют | данные отсутствуют | | |

| | | |
|-------------------------------|---------|-------------------|
| Государственный регистратор | | ФГИС ЕГРН |
| полное наименование должности | подпись | инициалы, фамилия |

М.П.

Выписка из Единого государственного реестра недвижимости об объекте недвижимости

Описание местоположения объекта недвижимости

| | | | |
|---------------------------------------|-----------------------------------------------|-----------------------------|-----------------------------------|
| Сооружение | | | |
| вид объекта недвижимости | | | |
| Лист № <u> </u> Раздела <u>5.1</u> | Всего листов раздела <u>5.1</u> : <u> </u> | Всего разделов: <u> </u> | Всего листов выписки: <u> </u> |
| 27.07.2022 № 99/2022/483523104 | | | |
| Кадастровый номер: | | 77:06:0012015:7145 | |

| Номер точки | Координаты, м | | Радиус, м | Средняя квадратическая погрешность определения координат характерных точек контура, м | Глубина, высота, м | |
|-------------|---------------|---------|--------------------|---------------------------------------------------------------------------------------|--------------------|----|
| | X | Y | | | H1 | H2 |
| 1 | 2 | 3 | 4 | 5 | 6 | 7 |
| 45.23 | -12699.55 | 5581.37 | данные отсутствуют | данные отсутствуют | | |
| 45.24 | -12699.57 | 5581.44 | данные отсутствуют | данные отсутствуют | | |
| 45.25 | -12699.58 | 5581.5 | данные отсутствуют | данные отсутствуют | | |
| 45.26 | -12699.57 | 5581.56 | данные отсутствуют | данные отсутствуют | | |
| 45.27 | -12699.55 | 5581.63 | данные отсутствуют | данные отсутствуют | | |
| 45.28 | -12699.52 | 5581.68 | данные отсутствуют | данные отсутствуют | | |
| 45.29 | -12699.48 | 5581.73 | данные отсутствуют | данные отсутствуют | | |
| 45.30 | -12699.43 | 5581.77 | данные отсутствуют | данные отсутствуют | | |
| 45.31 | -12699.38 | 5581.8 | данные отсутствуют | данные отсутствуют | | |
| 45.32 | -12699.31 | 5581.82 | данные отсутствуют | данные отсутствуют | | |
| 45.1 | -12699.25 | 5581.83 | данные отсутствуют | данные отсутствуют | | |
| 46.1 | -12712.74 | 5583.95 | данные отсутствуют | данные отсутствуют | | |
| 46.2 | -12712.68 | 5583.94 | данные отсутствуют | данные отсутствуют | | |
| 46.3 | -12712.61 | 5583.92 | данные отсутствуют | данные отсутствуют | | |

| | | |
|-------------------------------|---------|-------------------|
| Государственный регистратор | | ФГИС ЕГРН |
| полное наименование должности | подпись | инициалы, фамилия |

М.П.

Выписка из Единого государственного реестра недвижимости об объекте недвижимости

Описание местоположения объекта недвижимости

| | | | |
|---------------------------------------|----------------------------------------|---------------------------|----------------------------|
| Сооружение | | | |
| вид объекта недвижимости | | | |
| Лист № ____ Раздела 5.1 | Всего листов раздела 5.1 : ____ | Всего разделов: ____ | Всего листов выписки: ____ |
| 27.07.2022 № 99/2022/483523104 | | | |
| Кадастровый номер: | | 77:06:0012015:7145 | |

| Номер точки | Координаты, м | | Радиус, м | Средняя квадратическая погрешность определения координат характерных точек контура, м | Глубина, высота, м | |
|-------------|---------------|---------|--------------------|---------------------------------------------------------------------------------------|--------------------|----|
| | X | Y | | | Н1 | Н2 |
| 1 | 2 | 3 | 4 | 5 | 6 | 7 |
| 46.4 | -12712.56 | 5583.89 | данные отсутствуют | данные отсутствуют | | |
| 46.5 | -12712.51 | 5583.85 | данные отсутствуют | данные отсутствуют | | |
| 46.6 | -12712.47 | 5583.8 | данные отсутствуют | данные отсутствуют | | |
| 46.7 | -12712.44 | 5583.75 | данные отсутствуют | данные отсутствуют | | |
| 46.8 | -12712.42 | 5583.68 | данные отсутствуют | данные отсутствуют | | |
| 46.9 | -12712.41 | 5583.62 | данные отсутствуют | данные отсутствуют | | |
| 46.10 | -12712.42 | 5583.56 | данные отсутствуют | данные отсутствуют | | |
| 46.11 | -12712.44 | 5583.49 | данные отсутствуют | данные отсутствуют | | |
| 46.12 | -12712.47 | 5583.44 | данные отсутствуют | данные отсутствуют | | |
| 46.13 | -12712.51 | 5583.39 | данные отсутствуют | данные отсутствуют | | |
| 46.14 | -12712.56 | 5583.35 | данные отсутствуют | данные отсутствуют | | |
| 46.15 | -12712.61 | 5583.32 | данные отсутствуют | данные отсутствуют | | |
| 46.16 | -12712.68 | 5583.3 | данные отсутствуют | данные отсутствуют | | |
| 46.17 | -12712.74 | 5583.29 | данные отсутствуют | данные отсутствуют | | |

| | | |
|-------------------------------|---------|-------------------|
| Государственный регистратор | | ФГИС ЕГРН |
| полное наименование должности | подпись | инициалы, фамилия |

М.П.

Выписка из Единого государственного реестра недвижимости об объекте недвижимости

Описание местоположения объекта недвижимости

| | | | |
|---------------------------------------|----------------------------------------|---------------------------|----------------------------|
| Сооружение | | | |
| вид объекта недвижимости | | | |
| Лист № ____ Раздела 5.1 | Всего листов раздела 5.1 : ____ | Всего разделов: ____ | Всего листов выписки: ____ |
| 27.07.2022 № 99/2022/483523104 | | | |
| Кадастровый номер: | | 77:06:0012015:7145 | |

| Номер точки | Координаты, м | | Радиус, м | Средняя квадратическая погрешность определения координат характерных точек контура, м | Глубина, высота, м | |
|-------------|---------------|---------|--------------------|---------------------------------------------------------------------------------------|--------------------|----|
| | X | Y | | | Н1 | Н2 |
| 1 | 2 | 3 | 4 | 5 | 6 | 7 |
| 46.18 | -12712.8 | 5583.3 | данные отсутствуют | данные отсутствуют | | |
| 46.19 | -12712.87 | 5583.32 | данные отсутствуют | данные отсутствуют | | |
| 46.20 | -12712.92 | 5583.35 | данные отсутствуют | данные отсутствуют | | |
| 46.21 | -12712.97 | 5583.39 | данные отсутствуют | данные отсутствуют | | |
| 46.22 | -12713.01 | 5583.44 | данные отсутствуют | данные отсутствуют | | |
| 46.23 | -12713.04 | 5583.49 | данные отсутствуют | данные отсутствуют | | |
| 46.24 | -12713.06 | 5583.56 | данные отсутствуют | данные отсутствуют | | |
| 46.25 | -12713.07 | 5583.62 | данные отсутствуют | данные отсутствуют | | |
| 46.26 | -12713.06 | 5583.68 | данные отсутствуют | данные отсутствуют | | |
| 46.27 | -12713.04 | 5583.75 | данные отсутствуют | данные отсутствуют | | |
| 46.28 | -12713.01 | 5583.8 | данные отсутствуют | данные отсутствуют | | |
| 46.29 | -12712.97 | 5583.85 | данные отсутствуют | данные отсутствуют | | |
| 46.30 | -12712.92 | 5583.89 | данные отсутствуют | данные отсутствуют | | |
| 46.31 | -12712.87 | 5583.92 | данные отсутствуют | данные отсутствуют | | |

| | | |
|-------------------------------|---------|-------------------|
| Государственный регистратор | | ФГИС ЕГРН |
| полное наименование должности | подпись | инициалы, фамилия |

М.П.

Выписка из Единого государственного реестра недвижимости об объекте недвижимости

Описание местоположения объекта недвижимости

| | | | |
|---------------------------------------|----------------------------------------|---------------------------|----------------------------|
| Сооружение | | | |
| вид объекта недвижимости | | | |
| Лист № ____ Раздела 5.1 | Всего листов раздела 5.1 : ____ | Всего разделов: ____ | Всего листов выписки: ____ |
| 27.07.2022 № 99/2022/483523104 | | | |
| Кадастровый номер: | | 77:06:0012015:7145 | |

| Номер точки | Координаты, м | | Радиус, м | Средняя квадратическая погрешность определения координат характерных точек контура, м | Глубина, высота, м | |
|-------------|---------------|---------|--------------------|---------------------------------------------------------------------------------------|--------------------|----|
| | X | Y | | | Н1 | Н2 |
| 1 | 2 | 3 | 4 | 5 | 6 | 7 |
| 46.32 | -12712.8 | 5583.94 | данные отсутствуют | данные отсутствуют | | |
| 46.1 | -12712.74 | 5583.95 | данные отсутствуют | данные отсутствуют | | |
| 47.1 | -12697.52 | 5421.92 | данные отсутствуют | данные отсутствуют | | |
| 47.2 | -12697.46 | 5421.91 | данные отсутствуют | данные отсутствуют | | |
| 47.3 | -12697.39 | 5421.89 | данные отсутствуют | данные отсутствуют | | |
| 47.4 | -12697.34 | 5421.86 | данные отсутствуют | данные отсутствуют | | |
| 47.5 | -12697.29 | 5421.82 | данные отсутствуют | данные отсутствуют | | |
| 47.6 | -12697.25 | 5421.77 | данные отсутствуют | данные отсутствуют | | |
| 47.7 | -12697.22 | 5421.72 | данные отсутствуют | данные отсутствуют | | |
| 47.8 | -12697.2 | 5421.65 | данные отсутствуют | данные отсутствуют | | |
| 47.9 | -12697.19 | 5421.59 | данные отсутствуют | данные отсутствуют | | |
| 47.10 | -12697.2 | 5421.53 | данные отсутствуют | данные отсутствуют | | |
| 47.11 | -12697.22 | 5421.46 | данные отсутствуют | данные отсутствуют | | |
| 47.12 | -12697.25 | 5421.41 | данные отсутствуют | данные отсутствуют | | |

| | | |
|-------------------------------|---------|-------------------|
| Государственный регистратор | | ФГИС ЕГРН |
| полное наименование должности | подпись | инициалы, фамилия |

М.П.

Выписка из Единого государственного реестра недвижимости об объекте недвижимости

Описание местоположения объекта недвижимости

| | | | |
|---------------------------------------|----------------------------------------|---------------------------|----------------------------|
| Сооружение | | | |
| вид объекта недвижимости | | | |
| Лист № ____ Раздела 5.1 | Всего листов раздела 5.1 : ____ | Всего разделов: ____ | Всего листов выписки: ____ |
| 27.07.2022 № 99/2022/483523104 | | | |
| Кадастровый номер: | | 77:06:0012015:7145 | |

| Номер точки | Координаты, м | | Радиус, м | Средняя квадратическая погрешность определения координат характерных точек контура, м | Глубина, высота, м | |
|-------------|---------------|---------|--------------------|---------------------------------------------------------------------------------------|--------------------|----|
| | X | Y | | | Н1 | Н2 |
| 1 | 2 | 3 | 4 | 5 | 6 | 7 |
| 47.13 | -12697.29 | 5421.36 | данные отсутствуют | данные отсутствуют | | |
| 47.14 | -12697.34 | 5421.32 | данные отсутствуют | данные отсутствуют | | |
| 47.15 | -12697.39 | 5421.29 | данные отсутствуют | данные отсутствуют | | |
| 47.16 | -12697.46 | 5421.27 | данные отсутствуют | данные отсутствуют | | |
| 47.17 | -12697.52 | 5421.26 | данные отсутствуют | данные отсутствуют | | |
| 47.18 | -12697.58 | 5421.27 | данные отсутствуют | данные отсутствуют | | |
| 47.19 | -12697.65 | 5421.29 | данные отсутствуют | данные отсутствуют | | |
| 47.20 | -12697.7 | 5421.32 | данные отсутствуют | данные отсутствуют | | |
| 47.21 | -12697.75 | 5421.36 | данные отсутствуют | данные отсутствуют | | |
| 47.22 | -12697.79 | 5421.41 | данные отсутствуют | данные отсутствуют | | |
| 47.23 | -12697.82 | 5421.46 | данные отсутствуют | данные отсутствуют | | |
| 47.24 | -12697.84 | 5421.53 | данные отсутствуют | данные отсутствуют | | |
| 47.25 | -12697.85 | 5421.59 | данные отсутствуют | данные отсутствуют | | |
| 47.26 | -12697.84 | 5421.65 | данные отсутствуют | данные отсутствуют | | |

| | | |
|-------------------------------|---------|-------------------|
| Государственный регистратор | | ФГИС ЕГРН |
| полное наименование должности | подпись | инициалы, фамилия |

М.П.

Выписка из Единого государственного реестра недвижимости об объекте недвижимости

Описание местоположения объекта недвижимости

| | | | |
|---------------------------------------|----------------------------------------|---------------------------|----------------------------|
| Сооружение | | | |
| вид объекта недвижимости | | | |
| Лист № ____ Раздела 5.1 | Всего листов раздела 5.1 : ____ | Всего разделов: ____ | Всего листов выписки: ____ |
| 27.07.2022 № 99/2022/483523104 | | | |
| Кадастровый номер: | | 77:06:0012015:7145 | |

| Номер точки | Координаты, м | | Радиус, м | Средняя квадратическая погрешность определения координат характерных точек контура, м | Глубина, высота, м | |
|-------------------------------|---------------|---------|--------------------|---------------------------------------------------------------------------------------|--------------------|----|
| | X | Y | | | Н1 | Н2 |
| 1 | 2 | 3 | 4 | 5 | 6 | 7 |
| 47.27 | -12697.82 | 5421.72 | данные отсутствуют | данные отсутствуют | | |
| 47.28 | -12697.79 | 5421.77 | данные отсутствуют | данные отсутствуют | | |
| 47.29 | -12697.75 | 5421.82 | данные отсутствуют | данные отсутствуют | | |
| 47.30 | -12697.7 | 5421.86 | данные отсутствуют | данные отсутствуют | | |
| 47.31 | -12697.65 | 5421.89 | данные отсутствуют | данные отсутствуют | | |
| 47.32 | -12697.58 | 5421.91 | данные отсутствуют | данные отсутствуют | | |
| 47.1 | -12697.52 | 5421.92 | данные отсутствуют | данные отсутствуют | | |
| 48.1 | -12711.01 | 5506.45 | данные отсутствуют | данные отсутствуют | | |
| 48.2 | -12710.95 | 5506.44 | данные отсутствуют | данные отсутствуют | | |
| 48.3 | -12710.88 | 5506.42 | данные отсутствуют | данные отсутствуют | | |
| 48.4 | -12710.83 | 5506.39 | данные отсутствуют | данные отсутствуют | | |
| 48.5 | -12710.78 | 5506.35 | данные отсутствуют | данные отсутствуют | | |
| 48.6 | -12710.74 | 5506.3 | данные отсутствуют | данные отсутствуют | | |
| 48.7 | -12710.71 | 5506.25 | данные отсутствуют | данные отсутствуют | | |
| Государственный регистратор | | | | ФГИС ЕГРН | | |
| полное наименование должности | | | подпись | инициалы, фамилия | | |

М.П.

Выписка из Единого государственного реестра недвижимости об объекте недвижимости

Описание местоположения объекта недвижимости

| | | | |
|---------------------------------------|----------------------------------------|---------------------------|----------------------------|
| Сооружение | | | |
| вид объекта недвижимости | | | |
| Лист № ____ Раздела 5.1 | Всего листов раздела 5.1 : ____ | Всего разделов: ____ | Всего листов выписки: ____ |
| 27.07.2022 № 99/2022/483523104 | | | |
| Кадастровый номер: | | 77:06:0012015:7145 | |

| Номер точки | Координаты, м | | Радиус, м | Средняя квадратическая погрешность определения координат характерных точек контура, м | Глубина, высота, м | |
|-------------|---------------|---------|--------------------|---------------------------------------------------------------------------------------|--------------------|----|
| | X | Y | | | Н1 | Н2 |
| 1 | 2 | 3 | 4 | 5 | 6 | 7 |
| 48.8 | -12710.69 | 5506.18 | данные отсутствуют | данные отсутствуют | | |
| 48.9 | -12710.68 | 5506.12 | данные отсутствуют | данные отсутствуют | | |
| 48.10 | -12710.69 | 5506.06 | данные отсутствуют | данные отсутствуют | | |
| 48.11 | -12710.71 | 5505.99 | данные отсутствуют | данные отсутствуют | | |
| 48.12 | -12710.74 | 5505.94 | данные отсутствуют | данные отсутствуют | | |
| 48.13 | -12710.78 | 5505.89 | данные отсутствуют | данные отсутствуют | | |
| 48.14 | -12710.83 | 5505.85 | данные отсутствуют | данные отсутствуют | | |
| 48.15 | -12710.88 | 5505.82 | данные отсутствуют | данные отсутствуют | | |
| 48.16 | -12710.95 | 5505.8 | данные отсутствуют | данные отсутствуют | | |
| 48.17 | -12711.01 | 5505.79 | данные отсутствуют | данные отсутствуют | | |
| 48.18 | -12711.07 | 5505.8 | данные отсутствуют | данные отсутствуют | | |
| 48.19 | -12711.14 | 5505.82 | данные отсутствуют | данные отсутствуют | | |
| 48.20 | -12711.19 | 5505.85 | данные отсутствуют | данные отсутствуют | | |
| 48.21 | -12711.24 | 5505.89 | данные отсутствуют | данные отсутствуют | | |

| | | |
|-------------------------------|---------|-------------------|
| Государственный регистратор | | ФГИС ЕГРН |
| полное наименование должности | подпись | инициалы, фамилия |

М.П.

Выписка из Единого государственного реестра недвижимости об объекте недвижимости

Описание местоположения объекта недвижимости

| | | | |
|---------------------------------------|----------------------------------------|---------------------------|----------------------------|
| Сооружение | | | |
| вид объекта недвижимости | | | |
| Лист № ____ Раздела 5.1 | Всего листов раздела 5.1 : ____ | Всего разделов: ____ | Всего листов выписки: ____ |
| 27.07.2022 № 99/2022/483523104 | | | |
| Кадастровый номер: | | 77:06:0012015:7145 | |

| Номер точки | Координаты, м | | Радиус, м | Средняя квадратическая погрешность определения координат характерных точек контура, м | Глубина, высота, м | |
|-------------|---------------|---------|--------------------|---------------------------------------------------------------------------------------|--------------------|----|
| | X | Y | | | H1 | H2 |
| 1 | 2 | 3 | 4 | 5 | 6 | 7 |
| 48.22 | -12711.28 | 5505.94 | данные отсутствуют | данные отсутствуют | | |
| 48.23 | -12711.31 | 5505.99 | данные отсутствуют | данные отсутствуют | | |
| 48.24 | -12711.33 | 5506.06 | данные отсутствуют | данные отсутствуют | | |
| 48.25 | -12711.34 | 5506.12 | данные отсутствуют | данные отсутствуют | | |
| 48.26 | -12711.33 | 5506.18 | данные отсутствуют | данные отсутствуют | | |
| 48.27 | -12711.31 | 5506.25 | данные отсутствуют | данные отсутствуют | | |
| 48.28 | -12711.28 | 5506.3 | данные отсутствуют | данные отсутствуют | | |
| 48.29 | -12711.24 | 5506.35 | данные отсутствуют | данные отсутствуют | | |
| 48.30 | -12711.19 | 5506.39 | данные отсутствуют | данные отсутствуют | | |
| 48.31 | -12711.14 | 5506.42 | данные отсутствуют | данные отсутствуют | | |
| 48.32 | -12711.07 | 5506.44 | данные отсутствуют | данные отсутствуют | | |
| 48.1 | -12711.01 | 5506.45 | данные отсутствуют | данные отсутствуют | | |
| 49.1 | -12729.17 | 5586.31 | данные отсутствуют | данные отсутствуют | | |
| 49.2 | -12729.11 | 5586.3 | данные отсутствуют | данные отсутствуют | | |

| | | |
|-------------------------------|---------|-------------------|
| Государственный регистратор | | ФГИС ЕГРН |
| полное наименование должности | подпись | инициалы, фамилия |

М.П.

Выписка из Единого государственного реестра недвижимости об объекте недвижимости

Описание местоположения объекта недвижимости

| | | | |
|---------------------------------------|----------------------------------------|---------------------------|----------------------------|
| Сооружение | | | |
| вид объекта недвижимости | | | |
| Лист № ____ Раздела 5.1 | Всего листов раздела 5.1 : ____ | Всего разделов: ____ | Всего листов выписки: ____ |
| 27.07.2022 № 99/2022/483523104 | | | |
| Кадастровый номер: | | 77:06:0012015:7145 | |

| Номер точки | Координаты, м | | Радиус, м | Средняя квадратическая погрешность определения координат характерных точек контура, м | Глубина, высота, м | |
|-------------|---------------|---------|--------------------|---------------------------------------------------------------------------------------|--------------------|----|
| | X | Y | | | Н1 | Н2 |
| 1 | 2 | 3 | 4 | 5 | 6 | 7 |
| 49.3 | -12729.04 | 5586.28 | данные отсутствуют | данные отсутствуют | | |
| 49.4 | -12728.99 | 5586.25 | данные отсутствуют | данные отсутствуют | | |
| 49.5 | -12728.94 | 5586.21 | данные отсутствуют | данные отсутствуют | | |
| 49.6 | -12728.9 | 5586.16 | данные отсутствуют | данные отсутствуют | | |
| 49.7 | -12728.87 | 5586.11 | данные отсутствуют | данные отсутствуют | | |
| 49.8 | -12728.85 | 5586.04 | данные отсутствуют | данные отсутствуют | | |
| 49.9 | -12728.84 | 5585.98 | данные отсутствуют | данные отсутствуют | | |
| 49.10 | -12728.85 | 5585.92 | данные отсутствуют | данные отсутствуют | | |
| 49.11 | -12728.87 | 5585.85 | данные отсутствуют | данные отсутствуют | | |
| 49.12 | -12728.9 | 5585.8 | данные отсутствуют | данные отсутствуют | | |
| 49.13 | -12728.94 | 5585.75 | данные отсутствуют | данные отсутствуют | | |
| 49.14 | -12728.99 | 5585.71 | данные отсутствуют | данные отсутствуют | | |
| 49.15 | -12729.04 | 5585.68 | данные отсутствуют | данные отсутствуют | | |
| 49.16 | -12729.11 | 5585.66 | данные отсутствуют | данные отсутствуют | | |

| | | |
|-------------------------------|---------|-------------------|
| Государственный регистратор | | ФГИС ЕГРН |
| полное наименование должности | подпись | инициалы, фамилия |

М.П.

Выписка из Единого государственного реестра недвижимости об объекте недвижимости

Описание местоположения объекта недвижимости

| | | | |
|---------------------------------------|-----------------------------------------------|-----------------------------|-----------------------------------|
| Сооружение | | | |
| вид объекта недвижимости | | | |
| Лист № <u> </u> Раздела 5.1 | Всего листов раздела 5.1 : <u> </u> | Всего разделов: <u> </u> | Всего листов выписки: <u> </u> |
| 27.07.2022 № 99/2022/483523104 | | | |
| Кадастровый номер: | | 77:06:0012015:7145 | |

| Номер точки | Координаты, м | | Радиус, м | Средняя квадратическая погрешность определения координат характерных точек контура, м | Глубина, высота, м | |
|-------------|---------------|---------|--------------------|---------------------------------------------------------------------------------------|--------------------|----|
| | X | Y | | | Н1 | Н2 |
| 1 | 2 | 3 | 4 | 5 | 6 | 7 |
| 49.17 | -12729.17 | 5585.65 | данные отсутствуют | данные отсутствуют | | |
| 49.18 | -12729.23 | 5585.66 | данные отсутствуют | данные отсутствуют | | |
| 49.19 | -12729.3 | 5585.68 | данные отсутствуют | данные отсутствуют | | |
| 49.20 | -12729.35 | 5585.71 | данные отсутствуют | данные отсутствуют | | |
| 49.21 | -12729.4 | 5585.75 | данные отсутствуют | данные отсутствуют | | |
| 49.22 | -12729.44 | 5585.8 | данные отсутствуют | данные отсутствуют | | |
| 49.23 | -12729.47 | 5585.85 | данные отсутствуют | данные отсутствуют | | |
| 49.24 | -12729.49 | 5585.92 | данные отсутствуют | данные отсутствуют | | |
| 49.25 | -12729.5 | 5585.98 | данные отсутствуют | данные отсутствуют | | |
| 49.26 | -12729.49 | 5586.04 | данные отсутствуют | данные отсутствуют | | |
| 49.27 | -12729.47 | 5586.11 | данные отсутствуют | данные отсутствуют | | |
| 49.28 | -12729.44 | 5586.16 | данные отсутствуют | данные отсутствуют | | |
| 49.29 | -12729.4 | 5586.21 | данные отсутствуют | данные отсутствуют | | |
| 49.30 | -12729.35 | 5586.25 | данные отсутствуют | данные отсутствуют | | |

| | | |
|-------------------------------|---------|-------------------|
| Государственный регистратор | | ФГИС ЕГРН |
| полное наименование должности | подпись | инициалы, фамилия |

М.П.

Выписка из Единого государственного реестра недвижимости об объекте недвижимости

Описание местоположения объекта недвижимости

| | | | |
|---------------------------------------|---------------------------------------|---------------------------|---------------------------|
| Сооружение | | | |
| вид объекта недвижимости | | | |
| Лист № ___ Раздела 5.1 | Всего листов раздела 5.1 : ___ | Всего разделов: ___ | Всего листов выписки: ___ |
| 27.07.2022 № 99/2022/483523104 | | | |
| Кадастровый номер: | | 77:06:0012015:7145 | |

| Номер точки | Координаты, м | | Радиус, м | Средняя квадратическая погрешность определения координат характерных точек контура, м | Глубина, высота, м | |
|-------------|---------------|---------|--------------------|---------------------------------------------------------------------------------------|--------------------|----|
| | X | Y | | | H1 | H2 |
| 1 | 2 | 3 | 4 | 5 | 6 | 7 |
| 49.31 | -12729.3 | 5586.28 | данные отсутствуют | данные отсутствуют | | |
| 49.32 | -12729.23 | 5586.3 | данные отсутствуют | данные отсутствуют | | |
| 49.1 | -12729.17 | 5586.31 | данные отсутствуют | данные отсутствуют | | |
| 50.1 | -12729.17 | 5585.98 | данные отсутствуют | данные отсутствуют | | |
| 50.2 | -12712.74 | 5583.62 | данные отсутствуют | данные отсутствуют | | |
| 50.3 | -12699.25 | 5581.5 | данные отсутствуют | данные отсутствуют | | |
| 50.4 | -12613.13 | 5589.71 | данные отсутствуют | данные отсутствуют | | |
| 50.5 | -12555.37 | 5587.57 | данные отсутствуют | данные отсутствуют | | |
| 50.6 | -12523.78 | 5588.53 | данные отсутствуют | данные отсутствуют | | |
| 50.7 | -12520.9 | 5573.71 | данные отсутствуют | данные отсутствуют | | |
| 50.8 | -12504.6 | 5557.76 | данные отсутствуют | данные отсутствуют | | |
| 50.9 | -12481.5 | 5557.72 | данные отсутствуют | данные отсутствуют | | |
| 50.10 | -12466.68 | 5567.73 | данные отсутствуют | данные отсутствуют | | |
| 50.11 | -12445.88 | 5582.42 | данные отсутствуют | данные отсутствуют | | |

| | | |
|-------------------------------|---------|-------------------|
| Государственный регистратор | | ФГИС ЕГРН |
| полное наименование должности | подпись | инициалы, фамилия |

М.П.

Выписка из Единого государственного реестра недвижимости об объекте недвижимости

Описание местоположения объекта недвижимости

| | | | |
|---------------------------------------|--------------------------------------|---------------------------|--------------------------|
| Сооружение | | | |
| вид объекта недвижимости | | | |
| Лист № __ Раздела 5.1 | Всего листов раздела 5.1 : __ | Всего разделов: __ | Всего листов выписки: __ |
| 27.07.2022 № 99/2022/483523104 | | | |
| Кадастровый номер: | | 77:06:0012015:7145 | |

| Номер точки | Координаты, м | | Радиус, м | Средняя квадратическая погрешность определения координат характерных точек контура, м | Глубина, высота, м | |
|-------------|---------------|---------|--------------------|---------------------------------------------------------------------------------------|--------------------|----|
| | X | Y | | | H1 | H2 |
| 1 | 2 | 3 | 4 | 5 | 6 | 7 |
| 50.12 | -12446.14 | 5601.66 | данные отсутствуют | данные отсутствуют | | |
| 51.1 | -12804 | 5581.33 | данные отсутствуют | данные отсутствуют | | |
| 51.2 | -12803.94 | 5581.32 | данные отсутствуют | данные отсутствуют | | |
| 51.3 | -12803.87 | 5581.3 | данные отсутствуют | данные отсутствуют | | |
| 51.4 | -12803.82 | 5581.27 | данные отсутствуют | данные отсутствуют | | |
| 51.5 | -12803.77 | 5581.23 | данные отсутствуют | данные отсутствуют | | |
| 51.6 | -12803.73 | 5581.18 | данные отсутствуют | данные отсутствуют | | |
| 51.7 | -12803.7 | 5581.13 | данные отсутствуют | данные отсутствуют | | |
| 51.8 | -12803.68 | 5581.06 | данные отсутствуют | данные отсутствуют | | |
| 51.9 | -12803.67 | 5581 | данные отсутствуют | данные отсутствуют | | |
| 51.10 | -12803.68 | 5580.94 | данные отсутствуют | данные отсутствуют | | |
| 51.11 | -12803.7 | 5580.87 | данные отсутствуют | данные отсутствуют | | |
| 51.12 | -12803.73 | 5580.82 | данные отсутствуют | данные отсутствуют | | |
| 51.13 | -12803.77 | 5580.77 | данные отсутствуют | данные отсутствуют | | |

| | | |
|-------------------------------|---------|-------------------|
| Государственный регистратор | | ФГИС ЕГРН |
| полное наименование должности | подпись | инициалы, фамилия |

М.П.

Выписка из Единого государственного реестра недвижимости об объекте недвижимости

Описание местоположения объекта недвижимости

| | | | |
|---------------------------------------|-----------------------------------------------|-----------------------------|-----------------------------------|
| Сооружение | | | |
| вид объекта недвижимости | | | |
| Лист № <u> </u> Раздела 5.1 | Всего листов раздела 5.1 : <u> </u> | Всего разделов: <u> </u> | Всего листов выписки: <u> </u> |
| 27.07.2022 № 99/2022/483523104 | | | |
| Кадастровый номер: | | 77:06:0012015:7145 | |

| Номер точки | Координаты, м | | Радиус, м | Средняя квадратическая погрешность определения координат характерных точек контура, м | Глубина, высота, м | |
|-------------|---------------|---------|--------------------|---------------------------------------------------------------------------------------|--------------------|----|
| | X | Y | | | H1 | H2 |
| 1 | 2 | 3 | 4 | 5 | 6 | 7 |
| 51.14 | -12803.82 | 5580.73 | данные отсутствуют | данные отсутствуют | | |
| 51.15 | -12803.87 | 5580.7 | данные отсутствуют | данные отсутствуют | | |
| 51.16 | -12803.94 | 5580.68 | данные отсутствуют | данные отсутствуют | | |
| 51.17 | -12804 | 5580.67 | данные отсутствуют | данные отсутствуют | | |
| 51.18 | -12804.06 | 5580.68 | данные отсутствуют | данные отсутствуют | | |
| 51.19 | -12804.13 | 5580.7 | данные отсутствуют | данные отсутствуют | | |
| 51.20 | -12804.18 | 5580.73 | данные отсутствуют | данные отсутствуют | | |
| 51.21 | -12804.23 | 5580.77 | данные отсутствуют | данные отсутствуют | | |
| 51.22 | -12804.27 | 5580.82 | данные отсутствуют | данные отсутствуют | | |
| 51.23 | -12804.3 | 5580.87 | данные отсутствуют | данные отсутствуют | | |
| 51.24 | -12804.32 | 5580.94 | данные отсутствуют | данные отсутствуют | | |
| 51.25 | -12804.33 | 5581 | данные отсутствуют | данные отсутствуют | | |
| 51.26 | -12804.32 | 5581.06 | данные отсутствуют | данные отсутствуют | | |
| 51.27 | -12804.3 | 5581.13 | данные отсутствуют | данные отсутствуют | | |

| | | |
|-------------------------------|---------|-------------------|
| Государственный регистратор | | ФГИС ЕГРН |
| полное наименование должности | подпись | инициалы, фамилия |

М.П.

Выписка из Единого государственного реестра недвижимости об объекте недвижимости

Описание местоположения объекта недвижимости

| | | | |
|---------------------------------------|----------------------------------------|---------------------------|----------------------------|
| Сооружение | | | |
| вид объекта недвижимости | | | |
| Лист № ____ Раздела 5.1 | Всего листов раздела 5.1 : ____ | Всего разделов: ____ | Всего листов выписки: ____ |
| 27.07.2022 № 99/2022/483523104 | | | |
| Кадастровый номер: | | 77:06:0012015:7145 | |

| Номер точки | Координаты, м | | Радиус, м | Средняя квадратическая погрешность определения координат характерных точек контура, м | Глубина, высота, м | |
|-------------|---------------|---------|--------------------|---------------------------------------------------------------------------------------|--------------------|----|
| | X | Y | | | H1 | H2 |
| 1 | 2 | 3 | 4 | 5 | 6 | 7 |
| 51.28 | -12804.27 | 5581.18 | данные отсутствуют | данные отсутствуют | | |
| 51.29 | -12804.23 | 5581.23 | данные отсутствуют | данные отсутствуют | | |
| 51.30 | -12804.18 | 5581.27 | данные отсутствуют | данные отсутствуют | | |
| 51.31 | -12804.13 | 5581.3 | данные отсутствуют | данные отсутствуют | | |
| 51.32 | -12804.06 | 5581.32 | данные отсутствуют | данные отсутствуют | | |
| 51.1 | -12804 | 5581.33 | данные отсутствуют | данные отсутствуют | | |
| 52.1 | -12890.65 | 5573.55 | данные отсутствуют | данные отсутствуют | | |
| 52.2 | -12890.59 | 5573.54 | данные отсутствуют | данные отсутствуют | | |
| 52.3 | -12890.52 | 5573.52 | данные отсутствуют | данные отсутствуют | | |
| 52.4 | -12890.47 | 5573.49 | данные отсутствуют | данные отсутствуют | | |
| 52.5 | -12890.42 | 5573.45 | данные отсутствуют | данные отсутствуют | | |
| 52.6 | -12890.38 | 5573.4 | данные отсутствуют | данные отсутствуют | | |
| 52.7 | -12890.35 | 5573.35 | данные отсутствуют | данные отсутствуют | | |
| 52.8 | -12890.33 | 5573.28 | данные отсутствуют | данные отсутствуют | | |

| | | |
|-------------------------------|---------|-------------------|
| Государственный регистратор | | ФГИС ЕГРН |
| полное наименование должности | подпись | инициалы, фамилия |

М.П.

Выписка из Единого государственного реестра недвижимости об объекте недвижимости

Описание местоположения объекта недвижимости

| | | | |
|---------------------------------------|----------------------------------------|---------------------------|----------------------------|
| Сооружение | | | |
| вид объекта недвижимости | | | |
| Лист № ____ Раздела 5.1 | Всего листов раздела 5.1 : ____ | Всего разделов: ____ | Всего листов выписки: ____ |
| 27.07.2022 № 99/2022/483523104 | | | |
| Кадастровый номер: | | 77:06:0012015:7145 | |

| Номер точки | Координаты, м | | Радиус, м | Средняя квадратическая погрешность определения координат характерных точек контура, м | Глубина, высота, м | |
|-------------|---------------|---------|--------------------|---------------------------------------------------------------------------------------|--------------------|----|
| | X | Y | | | Н1 | Н2 |
| 1 | 2 | 3 | 4 | 5 | 6 | 7 |
| 52.9 | -12890.32 | 5573.22 | данные отсутствуют | данные отсутствуют | | |
| 52.10 | -12890.33 | 5573.16 | данные отсутствуют | данные отсутствуют | | |
| 52.11 | -12890.35 | 5573.09 | данные отсутствуют | данные отсутствуют | | |
| 52.12 | -12890.38 | 5573.04 | данные отсутствуют | данные отсутствуют | | |
| 52.13 | -12890.42 | 5572.99 | данные отсутствуют | данные отсутствуют | | |
| 52.14 | -12890.47 | 5572.95 | данные отсутствуют | данные отсутствуют | | |
| 52.15 | -12890.52 | 5572.92 | данные отсутствуют | данные отсутствуют | | |
| 52.16 | -12890.59 | 5572.9 | данные отсутствуют | данные отсутствуют | | |
| 52.17 | -12890.65 | 5572.89 | данные отсутствуют | данные отсутствуют | | |
| 52.18 | -12890.71 | 5572.9 | данные отсутствуют | данные отсутствуют | | |
| 52.19 | -12890.78 | 5572.92 | данные отсутствуют | данные отсутствуют | | |
| 52.20 | -12890.83 | 5572.95 | данные отсутствуют | данные отсутствуют | | |
| 52.21 | -12890.88 | 5572.99 | данные отсутствуют | данные отсутствуют | | |
| 52.22 | -12890.92 | 5573.04 | данные отсутствуют | данные отсутствуют | | |

| | | |
|-------------------------------|---------|-------------------|
| Государственный регистратор | | ФГИС ЕГРН |
| полное наименование должности | подпись | инициалы, фамилия |

М.П.

Выписка из Единого государственного реестра недвижимости об объекте недвижимости

Описание местоположения объекта недвижимости

| | | | |
|---------------------------------------|--------------------------------------|---------------------------|--------------------------|
| Сооружение | | | |
| вид объекта недвижимости | | | |
| Лист № __ Раздела 5.1 | Всего листов раздела 5.1 : __ | Всего разделов: __ | Всего листов выписки: __ |
| 27.07.2022 № 99/2022/483523104 | | | |
| Кадастровый номер: | | 77:06:0012015:7145 | |

| Номер точки | Координаты, м | | Радиус, м | Средняя квадратическая погрешность определения координат характерных точек контура, м | Глубина, высота, м | |
|-------------|---------------|---------|--------------------|---------------------------------------------------------------------------------------|--------------------|----|
| | X | Y | | | Н1 | Н2 |
| 1 | 2 | 3 | 4 | 5 | 6 | 7 |
| 52.23 | -12890.95 | 5573.09 | данные отсутствуют | данные отсутствуют | | |
| 52.24 | -12890.97 | 5573.16 | данные отсутствуют | данные отсутствуют | | |
| 52.25 | -12890.98 | 5573.22 | данные отсутствуют | данные отсутствуют | | |
| 52.26 | -12890.97 | 5573.28 | данные отсутствуют | данные отсутствуют | | |
| 52.27 | -12890.95 | 5573.35 | данные отсутствуют | данные отсутствуют | | |
| 52.28 | -12890.92 | 5573.4 | данные отсутствуют | данные отсутствуют | | |
| 52.29 | -12890.88 | 5573.45 | данные отсутствуют | данные отсутствуют | | |
| 52.30 | -12890.83 | 5573.49 | данные отсутствуют | данные отсутствуют | | |
| 52.31 | -12890.78 | 5573.52 | данные отсутствуют | данные отсутствуют | | |
| 52.32 | -12890.71 | 5573.54 | данные отсутствуют | данные отсутствуют | | |
| 52.1 | -12890.65 | 5573.55 | данные отсутствуют | данные отсутствуют | | |
| 53.1 | -12964.71 | 5565.5 | данные отсутствуют | данные отсутствуют | | |
| 53.2 | -12964.65 | 5565.49 | данные отсутствуют | данные отсутствуют | | |
| 53.3 | -12964.58 | 5565.47 | данные отсутствуют | данные отсутствуют | | |

| | | |
|-------------------------------|---------|-------------------|
| Государственный регистратор | | ФГИС ЕГРН |
| полное наименование должности | подпись | инициалы, фамилия |

М.П.

Выписка из Единого государственного реестра недвижимости об объекте недвижимости

Описание местоположения объекта недвижимости

| | | | |
|---------------------------------------|----------------------------------------|---------------------------|----------------------------|
| Сооружение | | | |
| вид объекта недвижимости | | | |
| Лист № ____ Раздела 5.1 | Всего листов раздела 5.1 : ____ | Всего разделов: ____ | Всего листов выписки: ____ |
| 27.07.2022 № 99/2022/483523104 | | | |
| Кадастровый номер: | | 77:06:0012015:7145 | |

| Номер точки | Координаты, м | | Радиус, м | Средняя квадратическая погрешность определения координат характерных точек контура, м | Глубина, высота, м | |
|-------------|---------------|---------|--------------------|---------------------------------------------------------------------------------------|--------------------|----|
| | X | Y | | | H1 | H2 |
| 1 | 2 | 3 | 4 | 5 | 6 | 7 |
| 53.4 | -12964.53 | 5565.44 | данные отсутствуют | данные отсутствуют | | |
| 53.5 | -12964.48 | 5565.4 | данные отсутствуют | данные отсутствуют | | |
| 53.6 | -12964.44 | 5565.35 | данные отсутствуют | данные отсутствуют | | |
| 53.7 | -12964.41 | 5565.3 | данные отсутствуют | данные отсутствуют | | |
| 53.8 | -12964.39 | 5565.23 | данные отсутствуют | данные отсутствуют | | |
| 53.9 | -12964.38 | 5565.17 | данные отсутствуют | данные отсутствуют | | |
| 53.10 | -12964.39 | 5565.11 | данные отсутствуют | данные отсутствуют | | |
| 53.11 | -12964.41 | 5565.04 | данные отсутствуют | данные отсутствуют | | |
| 53.12 | -12964.44 | 5564.99 | данные отсутствуют | данные отсутствуют | | |
| 53.13 | -12964.48 | 5564.94 | данные отсутствуют | данные отсутствуют | | |
| 53.14 | -12964.53 | 5564.9 | данные отсутствуют | данные отсутствуют | | |
| 53.15 | -12964.58 | 5564.87 | данные отсутствуют | данные отсутствуют | | |
| 53.16 | -12964.65 | 5564.85 | данные отсутствуют | данные отсутствуют | | |
| 53.17 | -12964.71 | 5564.84 | данные отсутствуют | данные отсутствуют | | |

| | | |
|-------------------------------|---------|-------------------|
| Государственный регистратор | | ФГИС ЕГРН |
| полное наименование должности | подпись | инициалы, фамилия |

М.П.

Выписка из Единого государственного реестра недвижимости об объекте недвижимости

Описание местоположения объекта недвижимости

| | | | |
|---------------------------------------|----------------------------------------|---------------------------|----------------------------|
| Сооружение | | | |
| вид объекта недвижимости | | | |
| Лист № ____ Раздела 5.1 | Всего листов раздела 5.1 : ____ | Всего разделов: ____ | Всего листов выписки: ____ |
| 27.07.2022 № 99/2022/483523104 | | | |
| Кадастровый номер: | | 77:06:0012015:7145 | |

| Номер точки | Координаты, м | | Радиус, м | Средняя квадратическая погрешность определения координат характерных точек контура, м | Глубина, высота, м | |
|-------------|---------------|---------|--------------------|---------------------------------------------------------------------------------------|--------------------|----|
| | X | Y | | | Н1 | Н2 |
| 1 | 2 | 3 | 4 | 5 | 6 | 7 |
| 53.18 | -12964.77 | 5564.85 | данные отсутствуют | данные отсутствуют | | |
| 53.19 | -12964.84 | 5564.87 | данные отсутствуют | данные отсутствуют | | |
| 53.20 | -12964.89 | 5564.9 | данные отсутствуют | данные отсутствуют | | |
| 53.21 | -12964.94 | 5564.94 | данные отсутствуют | данные отсутствуют | | |
| 53.22 | -12964.98 | 5564.99 | данные отсутствуют | данные отсутствуют | | |
| 53.23 | -12965.01 | 5565.04 | данные отсутствуют | данные отсутствуют | | |
| 53.24 | -12965.03 | 5565.11 | данные отсутствуют | данные отсутствуют | | |
| 53.25 | -12965.04 | 5565.17 | данные отсутствуют | данные отсутствуют | | |
| 53.26 | -12965.03 | 5565.23 | данные отсутствуют | данные отсутствуют | | |
| 53.27 | -12965.01 | 5565.3 | данные отсутствуют | данные отсутствуют | | |
| 53.28 | -12964.98 | 5565.35 | данные отсутствуют | данные отсутствуют | | |
| 53.29 | -12964.94 | 5565.4 | данные отсутствуют | данные отсутствуют | | |
| 53.30 | -12964.89 | 5565.44 | данные отсутствуют | данные отсутствуют | | |
| 53.31 | -12964.84 | 5565.47 | данные отсутствуют | данные отсутствуют | | |

| | | |
|-------------------------------|---------|-------------------|
| Государственный регистратор | | ФГИС ЕГРН |
| полное наименование должности | подпись | инициалы, фамилия |

М.П.

Выписка из Единого государственного реестра недвижимости об объекте недвижимости

Описание местоположения объекта недвижимости

| | | | |
|---------------------------------------|----------------------------------------|---------------------------|----------------------------|
| Сооружение | | | |
| вид объекта недвижимости | | | |
| Лист № ____ Раздела 5.1 | Всего листов раздела 5.1 : ____ | Всего разделов: ____ | Всего листов выписки: ____ |
| 27.07.2022 № 99/2022/483523104 | | | |
| Кадастровый номер: | | 77:06:0012015:7145 | |

| Номер точки | Координаты, м | | Радиус, м | Средняя квадратическая погрешность определения координат характерных точек контура, м | Глубина, высота, м | |
|-------------|---------------|---------|--------------------|---------------------------------------------------------------------------------------|--------------------|----|
| | X | Y | | | H1 | H2 |
| 1 | 2 | 3 | 4 | 5 | 6 | 7 |
| 53.32 | -12964.77 | 5565.49 | данные отсутствуют | данные отсутствуют | | |
| 53.1 | -12964.71 | 5565.5 | данные отсутствуют | данные отсутствуют | | |
| 54.1 | -13029.1 | 5513.78 | данные отсутствуют | данные отсутствуют | | |
| 54.2 | -13046.98 | 5511.63 | данные отсутствуют | данные отсутствуют | | |
| 55.1 | -13029.1 | 5514.11 | данные отсутствуют | данные отсутствуют | | |
| 55.2 | -13029.04 | 5514.1 | данные отсутствуют | данные отсутствуют | | |
| 55.3 | -13028.97 | 5514.08 | данные отсутствуют | данные отсутствуют | | |
| 55.4 | -13028.92 | 5514.05 | данные отсутствуют | данные отсутствуют | | |
| 55.5 | -13028.87 | 5514.01 | данные отсутствуют | данные отсутствуют | | |
| 55.6 | -13028.83 | 5513.96 | данные отсутствуют | данные отсутствуют | | |
| 55.7 | -13028.8 | 5513.91 | данные отсутствуют | данные отсутствуют | | |
| 55.8 | -13028.78 | 5513.84 | данные отсутствуют | данные отсутствуют | | |
| 55.9 | -13028.77 | 5513.78 | данные отсутствуют | данные отсутствуют | | |
| 55.10 | -13028.78 | 5513.72 | данные отсутствуют | данные отсутствуют | | |

| | | |
|-------------------------------|---------|-------------------|
| Государственный регистратор | | ФГИС ЕГРН |
| полное наименование должности | подпись | инициалы, фамилия |

М.П.

Выписка из Единого государственного реестра недвижимости об объекте недвижимости

Описание местоположения объекта недвижимости

| | | | |
|---------------------------------------|----------------------------------------|---------------------------|----------------------------|
| Сооружение | | | |
| вид объекта недвижимости | | | |
| Лист № ____ Раздела 5.1 | Всего листов раздела 5.1 : ____ | Всего разделов: ____ | Всего листов выписки: ____ |
| 27.07.2022 № 99/2022/483523104 | | | |
| Кадастровый номер: | | 77:06:0012015:7145 | |

| Номер точки | Координаты, м | | Радиус, м | Средняя квадратическая погрешность определения координат характерных точек контура, м | Глубина, высота, м | |
|-------------|---------------|---------|--------------------|---------------------------------------------------------------------------------------|--------------------|----|
| | X | Y | | | Н1 | Н2 |
| 1 | 2 | 3 | 4 | 5 | 6 | 7 |
| 55.11 | -13028.8 | 5513.65 | данные отсутствуют | данные отсутствуют | | |
| 55.12 | -13028.83 | 5513.6 | данные отсутствуют | данные отсутствуют | | |
| 55.13 | -13028.87 | 5513.55 | данные отсутствуют | данные отсутствуют | | |
| 55.14 | -13028.92 | 5513.51 | данные отсутствуют | данные отсутствуют | | |
| 55.15 | -13028.97 | 5513.48 | данные отсутствуют | данные отсутствуют | | |
| 55.16 | -13029.04 | 5513.46 | данные отсутствуют | данные отсутствуют | | |
| 55.17 | -13029.1 | 5513.45 | данные отсутствуют | данные отсутствуют | | |
| 55.18 | -13029.16 | 5513.46 | данные отсутствуют | данные отсутствуют | | |
| 55.19 | -13029.23 | 5513.48 | данные отсутствуют | данные отсутствуют | | |
| 55.20 | -13029.28 | 5513.51 | данные отсутствуют | данные отсутствуют | | |
| 55.21 | -13029.33 | 5513.55 | данные отсутствуют | данные отсутствуют | | |
| 55.22 | -13029.37 | 5513.6 | данные отсутствуют | данные отсутствуют | | |
| 55.23 | -13029.4 | 5513.65 | данные отсутствуют | данные отсутствуют | | |
| 55.24 | -13029.42 | 5513.72 | данные отсутствуют | данные отсутствуют | | |

| | | |
|-------------------------------|---------|-------------------|
| Государственный регистратор | | ФГИС ЕГРН |
| полное наименование должности | подпись | инициалы, фамилия |

М.П.

Выписка из Единого государственного реестра недвижимости об объекте недвижимости

Описание местоположения объекта недвижимости

| | | | |
|---------------------------------------|----------------------------------------|---------------------------|----------------------------|
| Сооружение | | | |
| вид объекта недвижимости | | | |
| Лист № ____ Раздела 5.1 | Всего листов раздела 5.1 : ____ | Всего разделов: ____ | Всего листов выписки: ____ |
| 27.07.2022 № 99/2022/483523104 | | | |
| Кадастровый номер: | | 77:06:0012015:7145 | |

| Номер точки | Координаты, м | | Радиус, м | Средняя квадратическая погрешность определения координат характерных точек контура, м | Глубина, высота, м | |
|-------------|---------------|---------|--------------------|---------------------------------------------------------------------------------------|--------------------|----|
| | X | Y | | | Н1 | Н2 |
| 1 | 2 | 3 | 4 | 5 | 6 | 7 |
| 55.25 | -13029.43 | 5513.78 | данные отсутствуют | данные отсутствуют | | |
| 55.26 | -13029.42 | 5513.84 | данные отсутствуют | данные отсутствуют | | |
| 55.27 | -13029.4 | 5513.91 | данные отсутствуют | данные отсутствуют | | |
| 55.28 | -13029.37 | 5513.96 | данные отсутствуют | данные отсутствуют | | |
| 55.29 | -13029.33 | 5514.01 | данные отсутствуют | данные отсутствуют | | |
| 55.30 | -13029.28 | 5514.05 | данные отсутствуют | данные отсутствуют | | |
| 55.31 | -13029.23 | 5514.08 | данные отсутствуют | данные отсутствуют | | |
| 55.32 | -13029.16 | 5514.1 | данные отсутствуют | данные отсутствуют | | |
| 55.1 | -13029.1 | 5514.11 | данные отсутствуют | данные отсутствуют | | |
| 56.1 | -13029.27 | 5540.49 | данные отсутствуют | данные отсутствуют | | |
| 56.2 | -13029.21 | 5540.48 | данные отсутствуют | данные отсутствуют | | |
| 56.3 | -13029.14 | 5540.46 | данные отсутствуют | данные отсутствуют | | |
| 56.4 | -13029.09 | 5540.43 | данные отсутствуют | данные отсутствуют | | |
| 56.5 | -13029.04 | 5540.39 | данные отсутствуют | данные отсутствуют | | |

| | | |
|-------------------------------|---------|-------------------|
| Государственный регистратор | | ФГИС ЕГРН |
| полное наименование должности | подпись | инициалы, фамилия |

М.П.

Выписка из Единого государственного реестра недвижимости об объекте недвижимости

Описание местоположения объекта недвижимости

| | | | |
|---------------------------------------|----------------------------------------|---------------------------|----------------------------|
| Сооружение | | | |
| вид объекта недвижимости | | | |
| Лист № ____ Раздела 5.1 | Всего листов раздела 5.1 : ____ | Всего разделов: ____ | Всего листов выписки: ____ |
| 27.07.2022 № 99/2022/483523104 | | | |
| Кадастровый номер: | | 77:06:0012015:7145 | |

| Номер точки | Координаты, м | | Радиус, м | Средняя квадратическая погрешность определения координат характерных точек контура, м | Глубина, высота, м | |
|-------------|---------------|---------|--------------------|---------------------------------------------------------------------------------------|--------------------|----|
| | X | Y | | | Н1 | Н2 |
| 1 | 2 | 3 | 4 | 5 | 6 | 7 |
| 56.6 | -13029 | 5540.34 | данные отсутствуют | данные отсутствуют | | |
| 56.7 | -13028.97 | 5540.29 | данные отсутствуют | данные отсутствуют | | |
| 56.8 | -13028.95 | 5540.22 | данные отсутствуют | данные отсутствуют | | |
| 56.9 | -13028.94 | 5540.16 | данные отсутствуют | данные отсутствуют | | |
| 56.10 | -13028.95 | 5540.1 | данные отсутствуют | данные отсутствуют | | |
| 56.11 | -13028.97 | 5540.03 | данные отсутствуют | данные отсутствуют | | |
| 56.12 | -13029 | 5539.98 | данные отсутствуют | данные отсутствуют | | |
| 56.13 | -13029.04 | 5539.93 | данные отсутствуют | данные отсутствуют | | |
| 56.14 | -13029.09 | 5539.89 | данные отсутствуют | данные отсутствуют | | |
| 56.15 | -13029.14 | 5539.86 | данные отсутствуют | данные отсутствуют | | |
| 56.16 | -13029.21 | 5539.84 | данные отсутствуют | данные отсутствуют | | |
| 56.17 | -13029.27 | 5539.83 | данные отсутствуют | данные отсутствуют | | |
| 56.18 | -13029.33 | 5539.84 | данные отсутствуют | данные отсутствуют | | |
| 56.19 | -13029.4 | 5539.86 | данные отсутствуют | данные отсутствуют | | |

| | | |
|-------------------------------|---------|-------------------|
| Государственный регистратор | | ФГИС ЕГРН |
| полное наименование должности | подпись | инициалы, фамилия |

М.П.

Выписка из Единого государственного реестра недвижимости об объекте недвижимости

Описание местоположения объекта недвижимости

| | | | |
|---------------------------------------|----------------------------------------|---------------------------|----------------------------|
| Сооружение | | | |
| вид объекта недвижимости | | | |
| Лист № ____ Раздела 5.1 | Всего листов раздела 5.1 : ____ | Всего разделов: ____ | Всего листов выписки: ____ |
| 27.07.2022 № 99/2022/483523104 | | | |
| Кадастровый номер: | | 77:06:0012015:7145 | |

| Номер точки | Координаты, м | | Радиус, м | Средняя квадратическая погрешность определения координат характерных точек контура, м | Глубина, высота, м | |
|-------------|---------------|---------|--------------------|---------------------------------------------------------------------------------------|--------------------|----|
| | X | Y | | | Н1 | Н2 |
| 1 | 2 | 3 | 4 | 5 | 6 | 7 |
| 56.20 | -13029.45 | 5539.89 | данные отсутствуют | данные отсутствуют | | |
| 56.21 | -13029.5 | 5539.93 | данные отсутствуют | данные отсутствуют | | |
| 56.22 | -13029.54 | 5539.98 | данные отсутствуют | данные отсутствуют | | |
| 56.23 | -13029.57 | 5540.03 | данные отсутствуют | данные отсутствуют | | |
| 56.24 | -13029.59 | 5540.1 | данные отсутствуют | данные отсутствуют | | |
| 56.25 | -13029.6 | 5540.16 | данные отсутствуют | данные отсутствуют | | |
| 56.26 | -13029.59 | 5540.22 | данные отсутствуют | данные отсутствуют | | |
| 56.27 | -13029.57 | 5540.29 | данные отсутствуют | данные отсутствуют | | |
| 56.28 | -13029.54 | 5540.34 | данные отсутствуют | данные отсутствуют | | |
| 56.29 | -13029.5 | 5540.39 | данные отсутствуют | данные отсутствуют | | |
| 56.30 | -13029.45 | 5540.43 | данные отсутствуют | данные отсутствуют | | |
| 56.31 | -13029.4 | 5540.46 | данные отсутствуют | данные отсутствуют | | |
| 56.32 | -13029.33 | 5540.48 | данные отсутствуют | данные отсутствуют | | |
| 56.1 | -13029.27 | 5540.49 | данные отсутствуют | данные отсутствуют | | |

| | | |
|-------------------------------|---------|-------------------|
| Государственный регистратор | | ФГИС ЕГРН |
| полное наименование должности | подпись | инициалы, фамилия |

М.П.

Выписка из Единого государственного реестра недвижимости об объекте недвижимости

Описание местоположения объекта недвижимости

| | | | |
|---------------------------------------|----------------------------------------|---------------------------|----------------------------|
| Сооружение | | | |
| вид объекта недвижимости | | | |
| Лист № ____ Раздела 5.1 | Всего листов раздела 5.1 : ____ | Всего разделов: ____ | Всего листов выписки: ____ |
| 27.07.2022 № 99/2022/483523104 | | | |
| Кадастровый номер: | | 77:06:0012015:7145 | |

| Номер точки | Координаты, м | | Радиус, м | Средняя квадратическая погрешность определения координат характерных точек контура, м | Глубина, высота, м | |
|-------------|---------------|---------|--------------------|---------------------------------------------------------------------------------------|--------------------|----|
| | X | Y | | | Н1 | Н2 |
| 1 | 2 | 3 | 4 | 5 | 6 | 7 |
| 57.1 | -13025.2 | 5557.28 | данные отсутствуют | данные отсутствуют | | |
| 57.2 | -12964.71 | 5565.17 | данные отсутствуют | данные отсутствуют | | |
| 57.3 | -12890.65 | 5573.22 | данные отсутствуют | данные отсутствуют | | |
| 57.4 | -12804 | 5581 | данные отсутствуют | данные отсутствуют | | |
| 57.5 | -12729.17 | 5585.98 | данные отсутствуют | данные отсутствуют | | |
| 57.6 | -12711.01 | 5506.12 | данные отсутствуют | данные отсутствуют | | |
| 57.7 | -12697.52 | 5421.59 | данные отсутствуют | данные отсутствуют | | |
| 57.8 | -12715.61 | 5411.32 | данные отсутствуют | данные отсутствуют | | |
| 58.1 | -13025.2 | 5557.61 | данные отсутствуют | данные отсутствуют | | |
| 58.2 | -13025.14 | 5557.6 | данные отсутствуют | данные отсутствуют | | |
| 58.3 | -13025.07 | 5557.58 | данные отсутствуют | данные отсутствуют | | |
| 58.4 | -13025.02 | 5557.55 | данные отсутствуют | данные отсутствуют | | |
| 58.5 | -13024.97 | 5557.51 | данные отсутствуют | данные отсутствуют | | |
| 58.6 | -13024.93 | 5557.46 | данные отсутствуют | данные отсутствуют | | |

| | | |
|-------------------------------|---------|-------------------|
| Государственный регистратор | | ФГИС ЕГРН |
| полное наименование должности | подпись | инициалы, фамилия |

М.П.

Выписка из Единого государственного реестра недвижимости об объекте недвижимости

Описание местоположения объекта недвижимости

| | | | |
|---------------------------------------|----------------------------------------|---------------------------|----------------------------|
| Сооружение | | | |
| вид объекта недвижимости | | | |
| Лист № ____ Раздела 5.1 | Всего листов раздела 5.1 : ____ | Всего разделов: ____ | Всего листов выписки: ____ |
| 27.07.2022 № 99/2022/483523104 | | | |
| Кадастровый номер: | | 77:06:0012015:7145 | |

| Номер точки | Координаты, м | | Радиус, м | Средняя квадратическая погрешность определения координат характерных точек контура, м | Глубина, высота, м | |
|-------------|---------------|---------|--------------------|---------------------------------------------------------------------------------------|--------------------|----|
| | X | Y | | | Н1 | Н2 |
| 1 | 2 | 3 | 4 | 5 | 6 | 7 |
| 58.7 | -13024.9 | 5557.41 | данные отсутствуют | данные отсутствуют | | |
| 58.8 | -13024.88 | 5557.34 | данные отсутствуют | данные отсутствуют | | |
| 58.9 | -13024.87 | 5557.28 | данные отсутствуют | данные отсутствуют | | |
| 58.10 | -13024.88 | 5557.22 | данные отсутствуют | данные отсутствуют | | |
| 58.11 | -13024.9 | 5557.15 | данные отсутствуют | данные отсутствуют | | |
| 58.12 | -13024.93 | 5557.1 | данные отсутствуют | данные отсутствуют | | |
| 58.13 | -13024.97 | 5557.05 | данные отсутствуют | данные отсутствуют | | |
| 58.14 | -13025.02 | 5557.01 | данные отсутствуют | данные отсутствуют | | |
| 58.15 | -13025.07 | 5556.98 | данные отсутствуют | данные отсутствуют | | |
| 58.16 | -13025.14 | 5556.96 | данные отсутствуют | данные отсутствуют | | |
| 58.17 | -13025.2 | 5556.95 | данные отсутствуют | данные отсутствуют | | |
| 58.18 | -13025.26 | 5556.96 | данные отсутствуют | данные отсутствуют | | |
| 58.19 | -13025.33 | 5556.98 | данные отсутствуют | данные отсутствуют | | |
| 58.20 | -13025.38 | 5557.01 | данные отсутствуют | данные отсутствуют | | |

| | | |
|-------------------------------|---------|-------------------|
| Государственный регистратор | | ФГИС ЕГРН |
| полное наименование должности | подпись | инициалы, фамилия |

М.П.

Выписка из Единого государственного реестра недвижимости об объекте недвижимости

Описание местоположения объекта недвижимости

| | | | |
|---------------------------------------|----------------------------------------|---------------------------|----------------------------|
| Сооружение | | | |
| вид объекта недвижимости | | | |
| Лист № ____ Раздела 5.1 | Всего листов раздела 5.1 : ____ | Всего разделов: ____ | Всего листов выписки: ____ |
| 27.07.2022 № 99/2022/483523104 | | | |
| Кадастровый номер: | | 77:06:0012015:7145 | |

| Номер точки | Координаты, м | | Радиус, м | Средняя квадратическая погрешность определения координат характерных точек контура, м | Глубина, высота, м | |
|-------------|---------------|---------|--------------------|---------------------------------------------------------------------------------------|--------------------|----|
| | X | Y | | | Н1 | Н2 |
| 1 | 2 | 3 | 4 | 5 | 6 | 7 |
| 58.21 | -13025.43 | 5557.05 | данные отсутствуют | данные отсутствуют | | |
| 58.22 | -13025.47 | 5557.1 | данные отсутствуют | данные отсутствуют | | |
| 58.23 | -13025.5 | 5557.15 | данные отсутствуют | данные отсутствуют | | |
| 58.24 | -13025.52 | 5557.22 | данные отсутствуют | данные отсутствуют | | |
| 58.25 | -13025.53 | 5557.28 | данные отсутствуют | данные отсутствуют | | |
| 58.26 | -13025.52 | 5557.34 | данные отсутствуют | данные отсутствуют | | |
| 58.27 | -13025.5 | 5557.41 | данные отсутствуют | данные отсутствуют | | |
| 58.28 | -13025.47 | 5557.46 | данные отсутствуют | данные отсутствуют | | |
| 58.29 | -13025.43 | 5557.51 | данные отсутствуют | данные отсутствуют | | |
| 58.30 | -13025.38 | 5557.55 | данные отсутствуют | данные отсутствуют | | |
| 58.31 | -13025.33 | 5557.58 | данные отсутствуют | данные отсутствуют | | |
| 58.32 | -13025.26 | 5557.6 | данные отсутствуют | данные отсутствуют | | |
| 58.1 | -13025.2 | 5557.61 | данные отсутствуют | данные отсутствуют | | |
| 59.1 | -13043.13 | 5563.84 | данные отсутствуют | данные отсутствуют | | |

| | | |
|-------------------------------|---------|-------------------|
| Государственный регистратор | | ФГИС ЕГРН |
| полное наименование должности | подпись | инициалы, фамилия |

М.П.

Выписка из Единого государственного реестра недвижимости об объекте недвижимости

Описание местоположения объекта недвижимости

| | | | |
|---------------------------------------|----------------------------------------|---------------------------|----------------------------|
| Сооружение | | | |
| вид объекта недвижимости | | | |
| Лист № ____ Раздела 5.1 | Всего листов раздела 5.1 : ____ | Всего разделов: ____ | Всего листов выписки: ____ |
| 27.07.2022 № 99/2022/483523104 | | | |
| Кадастровый номер: | | 77:06:0012015:7145 | |

| Номер точки | Координаты, м | | Радиус, м | Средняя квадратическая погрешность определения координат характерных точек контура, м | Глубина, высота, м | |
|-------------|---------------|---------|--------------------|---------------------------------------------------------------------------------------|--------------------|----|
| | X | Y | | | Н1 | Н2 |
| 1 | 2 | 3 | 4 | 5 | 6 | 7 |
| 59.2 | -13043.07 | 5563.83 | данные отсутствуют | данные отсутствуют | | |
| 59.3 | -13043 | 5563.81 | данные отсутствуют | данные отсутствуют | | |
| 59.4 | -13042.95 | 5563.78 | данные отсутствуют | данные отсутствуют | | |
| 59.5 | -13042.9 | 5563.74 | данные отсутствуют | данные отсутствуют | | |
| 59.6 | -13042.86 | 5563.69 | данные отсутствуют | данные отсутствуют | | |
| 59.7 | -13042.83 | 5563.64 | данные отсутствуют | данные отсутствуют | | |
| 59.8 | -13042.81 | 5563.57 | данные отсутствуют | данные отсутствуют | | |
| 59.9 | -13042.8 | 5563.51 | данные отсутствуют | данные отсутствуют | | |
| 59.10 | -13042.81 | 5563.45 | данные отсутствуют | данные отсутствуют | | |
| 59.11 | -13042.83 | 5563.38 | данные отсутствуют | данные отсутствуют | | |
| 59.12 | -13042.86 | 5563.33 | данные отсутствуют | данные отсутствуют | | |
| 59.13 | -13042.9 | 5563.28 | данные отсутствуют | данные отсутствуют | | |
| 59.14 | -13042.95 | 5563.24 | данные отсутствуют | данные отсутствуют | | |
| 59.15 | -13043 | 5563.21 | данные отсутствуют | данные отсутствуют | | |

| | | |
|-------------------------------|---------|-------------------|
| Государственный регистратор | | ФГИС ЕГРН |
| полное наименование должности | подпись | инициалы, фамилия |

М.П.

Выписка из Единого государственного реестра недвижимости об объекте недвижимости

Описание местоположения объекта недвижимости

| | | | |
|---------------------------------------|----------------------------------------|---------------------------|----------------------------|
| Сооружение | | | |
| вид объекта недвижимости | | | |
| Лист № ____ Раздела 5.1 | Всего листов раздела 5.1 : ____ | Всего разделов: ____ | Всего листов выписки: ____ |
| 27.07.2022 № 99/2022/483523104 | | | |
| Кадастровый номер: | | 77:06:0012015:7145 | |

| Номер точки | Координаты, м | | Радиус, м | Средняя квадратическая погрешность определения координат характерных точек контура, м | Глубина, высота, м | |
|-------------|---------------|---------|--------------------|---------------------------------------------------------------------------------------|--------------------|----|
| | X | Y | | | Н1 | Н2 |
| 1 | 2 | 3 | 4 | 5 | 6 | 7 |
| 59.16 | -13043.07 | 5563.19 | данные отсутствуют | данные отсутствуют | | |
| 59.17 | -13043.13 | 5563.18 | данные отсутствуют | данные отсутствуют | | |
| 59.18 | -13043.19 | 5563.19 | данные отсутствуют | данные отсутствуют | | |
| 59.19 | -13043.26 | 5563.21 | данные отсутствуют | данные отсутствуют | | |
| 59.20 | -13043.31 | 5563.24 | данные отсутствуют | данные отсутствуют | | |
| 59.21 | -13043.36 | 5563.28 | данные отсутствуют | данные отсутствуют | | |
| 59.22 | -13043.4 | 5563.33 | данные отсутствуют | данные отсутствуют | | |
| 59.23 | -13043.43 | 5563.38 | данные отсутствуют | данные отсутствуют | | |
| 59.24 | -13043.45 | 5563.45 | данные отсутствуют | данные отсутствуют | | |
| 59.25 | -13043.46 | 5563.51 | данные отсутствуют | данные отсутствуют | | |
| 59.26 | -13043.45 | 5563.57 | данные отсутствуют | данные отсутствуют | | |
| 59.27 | -13043.43 | 5563.64 | данные отсутствуют | данные отсутствуют | | |
| 59.28 | -13043.4 | 5563.69 | данные отсутствуют | данные отсутствуют | | |
| 59.29 | -13043.36 | 5563.74 | данные отсутствуют | данные отсутствуют | | |

| | | |
|-------------------------------|---------|-------------------|
| Государственный регистратор | | ФГИС ЕГРН |
| полное наименование должности | подпись | инициалы, фамилия |

М.П.

Выписка из Единого государственного реестра недвижимости об объекте недвижимости

Описание местоположения объекта недвижимости

| | | | |
|---------------------------------------|--------------------------------------|---------------------------|--------------------------|
| Сооружение | | | |
| вид объекта недвижимости | | | |
| Лист № __ Раздела 5.1 | Всего листов раздела 5.1 : __ | Всего разделов: __ | Всего листов выписки: __ |
| 27.07.2022 № 99/2022/483523104 | | | |
| Кадастровый номер: | | 77:06:0012015:7145 | |

| Номер точки | Координаты, м | | Радиус, м | Средняя квадратическая погрешность определения координат характерных точек контура, м | Глубина, высота, м | |
|-------------|---------------|---------|--------------------|---------------------------------------------------------------------------------------|--------------------|----|
| | X | Y | | | Н1 | Н2 |
| 1 | 2 | 3 | 4 | 5 | 6 | 7 |
| 59.30 | -13043.31 | 5563.78 | данные отсутствуют | данные отсутствуют | | |
| 59.31 | -13043.26 | 5563.81 | данные отсутствуют | данные отсутствуют | | |
| 59.32 | -13043.19 | 5563.83 | данные отсутствуют | данные отсутствуют | | |
| 59.1 | -13043.13 | 5563.84 | данные отсутствуют | данные отсутствуют | | |
| 60.1 | -13157.65 | 5539.9 | данные отсутствуют | данные отсутствуют | | |
| 60.2 | -13157.59 | 5539.89 | данные отсутствуют | данные отсутствуют | | |
| 60.3 | -13157.52 | 5539.87 | данные отсутствуют | данные отсутствуют | | |
| 60.4 | -13157.47 | 5539.84 | данные отсутствуют | данные отсутствуют | | |
| 60.5 | -13157.42 | 5539.8 | данные отсутствуют | данные отсутствуют | | |
| 60.6 | -13157.38 | 5539.75 | данные отсутствуют | данные отсутствуют | | |
| 60.7 | -13157.35 | 5539.7 | данные отсутствуют | данные отсутствуют | | |
| 60.8 | -13157.33 | 5539.63 | данные отсутствуют | данные отсутствуют | | |
| 60.9 | -13157.32 | 5539.57 | данные отсутствуют | данные отсутствуют | | |
| 60.10 | -13157.33 | 5539.51 | данные отсутствуют | данные отсутствуют | | |

| | | |
|-------------------------------|---------|-------------------|
| Государственный регистратор | | ФГИС ЕГРН |
| полное наименование должности | подпись | инициалы, фамилия |

М.П.

Выписка из Единого государственного реестра недвижимости об объекте недвижимости

Описание местоположения объекта недвижимости

| | | | |
|---------------------------------------|----------------------------------------|---------------------------|----------------------------|
| Сооружение | | | |
| вид объекта недвижимости | | | |
| Лист № ____ Раздела 5.1 | Всего листов раздела 5.1 : ____ | Всего разделов: ____ | Всего листов выписки: ____ |
| 27.07.2022 № 99/2022/483523104 | | | |
| Кадастровый номер: | | 77:06:0012015:7145 | |

| Номер точки | Координаты, м | | Радиус, м | Средняя квадратическая погрешность определения координат характерных точек контура, м | Глубина, высота, м | |
|-------------|---------------|---------|--------------------|---------------------------------------------------------------------------------------|--------------------|----|
| | X | Y | | | H1 | H2 |
| 1 | 2 | 3 | 4 | 5 | 6 | 7 |
| 60.11 | -13157.35 | 5539.44 | данные отсутствуют | данные отсутствуют | | |
| 60.12 | -13157.38 | 5539.39 | данные отсутствуют | данные отсутствуют | | |
| 60.13 | -13157.42 | 5539.34 | данные отсутствуют | данные отсутствуют | | |
| 60.14 | -13157.47 | 5539.3 | данные отсутствуют | данные отсутствуют | | |
| 60.15 | -13157.52 | 5539.27 | данные отсутствуют | данные отсутствуют | | |
| 60.16 | -13157.59 | 5539.25 | данные отсутствуют | данные отсутствуют | | |
| 60.17 | -13157.65 | 5539.24 | данные отсутствуют | данные отсутствуют | | |
| 60.18 | -13157.71 | 5539.25 | данные отсутствуют | данные отсутствуют | | |
| 60.19 | -13157.78 | 5539.27 | данные отсутствуют | данные отсутствуют | | |
| 60.20 | -13157.83 | 5539.3 | данные отсутствуют | данные отсутствуют | | |
| 60.21 | -13157.88 | 5539.34 | данные отсутствуют | данные отсутствуют | | |
| 60.22 | -13157.92 | 5539.39 | данные отсутствуют | данные отсутствуют | | |
| 60.23 | -13157.95 | 5539.44 | данные отсутствуют | данные отсутствуют | | |
| 60.24 | -13157.97 | 5539.51 | данные отсутствуют | данные отсутствуют | | |

| | | |
|-------------------------------|---------|-------------------|
| Государственный регистратор | | ФГИС ЕГРН |
| полное наименование должности | подпись | инициалы, фамилия |

М.П.

Выписка из Единого государственного реестра недвижимости об объекте недвижимости

Описание местоположения объекта недвижимости

| | | | |
|---------------------------------------|----------------------------------------|---------------------------|----------------------------|
| Сооружение | | | |
| вид объекта недвижимости | | | |
| Лист № ____ Раздела 5.1 | Всего листов раздела 5.1 : ____ | Всего разделов: ____ | Всего листов выписки: ____ |
| 27.07.2022 № 99/2022/483523104 | | | |
| Кадастровый номер: | | 77:06:0012015:7145 | |

| Номер точки | Координаты, м | | Радиус, м | Средняя квадратическая погрешность определения координат характерных точек контура, м | Глубина, высота, м | |
|-------------|---------------|---------|--------------------|---------------------------------------------------------------------------------------|--------------------|----|
| | X | Y | | | Н1 | Н2 |
| 1 | 2 | 3 | 4 | 5 | 6 | 7 |
| 60.25 | -13157.98 | 5539.57 | данные отсутствуют | данные отсутствуют | | |
| 60.26 | -13157.97 | 5539.63 | данные отсутствуют | данные отсутствуют | | |
| 60.27 | -13157.95 | 5539.7 | данные отсутствуют | данные отсутствуют | | |
| 60.28 | -13157.92 | 5539.75 | данные отсутствуют | данные отсутствуют | | |
| 60.29 | -13157.88 | 5539.8 | данные отсутствуют | данные отсутствуют | | |
| 60.30 | -13157.83 | 5539.84 | данные отсутствуют | данные отсутствуют | | |
| 60.31 | -13157.78 | 5539.87 | данные отсутствуют | данные отсутствуют | | |
| 60.32 | -13157.71 | 5539.89 | данные отсутствуют | данные отсутствуют | | |
| 60.1 | -13157.65 | 5539.9 | данные отсутствуют | данные отсутствуют | | |
| 61.1 | -13245.7 | 5521.25 | данные отсутствуют | данные отсутствуют | | |
| 61.2 | -13245.64 | 5521.24 | данные отсутствуют | данные отсутствуют | | |
| 61.3 | -13245.57 | 5521.22 | данные отсутствуют | данные отсутствуют | | |
| 61.4 | -13245.52 | 5521.19 | данные отсутствуют | данные отсутствуют | | |
| 61.5 | -13245.47 | 5521.15 | данные отсутствуют | данные отсутствуют | | |

| | | |
|-------------------------------|---------|-------------------|
| Государственный регистратор | | ФГИС ЕГРН |
| полное наименование должности | подпись | инициалы, фамилия |

М.П.

Выписка из Единого государственного реестра недвижимости об объекте недвижимости

Описание местоположения объекта недвижимости

| | | | |
|---------------------------------------|--------------------------------------|---------------------------|--------------------------|
| Сооружение | | | |
| вид объекта недвижимости | | | |
| Лист № __ Раздела 5.1 | Всего листов раздела 5.1 : __ | Всего разделов: __ | Всего листов выписки: __ |
| 27.07.2022 № 99/2022/483523104 | | | |
| Кадастровый номер: | | 77:06:0012015:7145 | |

| Номер точки | Координаты, м | | Радиус, м | Средняя квадратическая погрешность определения координат характерных точек контура, м | Глубина, высота, м | |
|-------------|---------------|---------|--------------------|---------------------------------------------------------------------------------------|--------------------|----|
| | X | Y | | | Н1 | Н2 |
| 1 | 2 | 3 | 4 | 5 | 6 | 7 |
| 61.6 | -13245.43 | 5521.1 | данные отсутствуют | данные отсутствуют | | |
| 61.7 | -13245.4 | 5521.05 | данные отсутствуют | данные отсутствуют | | |
| 61.8 | -13245.38 | 5520.98 | данные отсутствуют | данные отсутствуют | | |
| 61.9 | -13245.37 | 5520.92 | данные отсутствуют | данные отсутствуют | | |
| 61.10 | -13245.38 | 5520.86 | данные отсутствуют | данные отсутствуют | | |
| 61.11 | -13245.4 | 5520.79 | данные отсутствуют | данные отсутствуют | | |
| 61.12 | -13245.43 | 5520.74 | данные отсутствуют | данные отсутствуют | | |
| 61.13 | -13245.47 | 5520.69 | данные отсутствуют | данные отсутствуют | | |
| 61.14 | -13245.52 | 5520.65 | данные отсутствуют | данные отсутствуют | | |
| 61.15 | -13245.57 | 5520.62 | данные отсутствуют | данные отсутствуют | | |
| 61.16 | -13245.64 | 5520.6 | данные отсутствуют | данные отсутствуют | | |
| 61.17 | -13245.7 | 5520.59 | данные отсутствуют | данные отсутствуют | | |
| 61.18 | -13245.76 | 5520.6 | данные отсутствуют | данные отсутствуют | | |
| 61.19 | -13245.83 | 5520.62 | данные отсутствуют | данные отсутствуют | | |

| | | |
|-------------------------------|---------|-------------------|
| Государственный регистратор | | ФГИС ЕГРН |
| полное наименование должности | подпись | инициалы, фамилия |

М.П.

Выписка из Единого государственного реестра недвижимости об объекте недвижимости

Описание местоположения объекта недвижимости

| | | | |
|---------------------------------------|----------------------------------------|---------------------------|----------------------------|
| Сооружение | | | |
| вид объекта недвижимости | | | |
| Лист № ____ Раздела 5.1 | Всего листов раздела 5.1 : ____ | Всего разделов: ____ | Всего листов выписки: ____ |
| 27.07.2022 № 99/2022/483523104 | | | |
| Кадастровый номер: | | 77:06:0012015:7145 | |

| Номер точки | Координаты, м | | Радиус, м | Средняя квадратическая погрешность определения координат характерных точек контура, м | Глубина, высота, м | |
|-------------|---------------|---------|--------------------|---------------------------------------------------------------------------------------|--------------------|----|
| | X | Y | | | Н1 | Н2 |
| 1 | 2 | 3 | 4 | 5 | 6 | 7 |
| 61.20 | -13245.88 | 5520.65 | данные отсутствуют | данные отсутствуют | | |
| 61.21 | -13245.93 | 5520.69 | данные отсутствуют | данные отсутствуют | | |
| 61.22 | -13245.97 | 5520.74 | данные отсутствуют | данные отсутствуют | | |
| 61.23 | -13246 | 5520.79 | данные отсутствуют | данные отсутствуют | | |
| 61.24 | -13246.02 | 5520.86 | данные отсутствуют | данные отсутствуют | | |
| 61.25 | -13246.03 | 5520.92 | данные отсутствуют | данные отсутствуют | | |
| 61.26 | -13246.02 | 5520.98 | данные отсутствуют | данные отсутствуют | | |
| 61.27 | -13246 | 5521.05 | данные отсутствуют | данные отсутствуют | | |
| 61.28 | -13245.97 | 5521.1 | данные отсутствуют | данные отсутствуют | | |
| 61.29 | -13245.93 | 5521.15 | данные отсутствуют | данные отсутствуют | | |
| 61.30 | -13245.88 | 5521.19 | данные отсутствуют | данные отсутствуют | | |
| 61.31 | -13245.83 | 5521.22 | данные отсутствуют | данные отсутствуют | | |
| 61.32 | -13245.76 | 5521.24 | данные отсутствуют | данные отсутствуют | | |
| 61.1 | -13245.7 | 5521.25 | данные отсутствуют | данные отсутствуют | | |

| | | |
|-------------------------------|---------|-------------------|
| Государственный регистратор | | ФГИС ЕГРН |
| полное наименование должности | подпись | инициалы, фамилия |

М.П.

Выписка из Единого государственного реестра недвижимости об объекте недвижимости

Описание местоположения объекта недвижимости

| | | | |
|---------------------------------------|----------------------------------------|---------------------------|----------------------------|
| Сооружение | | | |
| вид объекта недвижимости | | | |
| Лист № __ Раздела 5.1 | Всего листов раздела 5.1 : ____ | Всего разделов: ____ | Всего листов выписки: ____ |
| 27.07.2022 № 99/2022/483523104 | | | |
| Кадастровый номер: | | 77:06:0012015:7145 | |

| Номер точки | Координаты, м | | Радиус, м | Средняя квадратическая погрешность определения координат характерных точек контура, м | Глубина, высота, м | |
|-------------|---------------|---------|--------------------|---------------------------------------------------------------------------------------|--------------------|----|
| | X | Y | | | Н1 | Н2 |
| 1 | 2 | 3 | 4 | 5 | 6 | 7 |
| 62.1 | -13242.99 | 5514.26 | данные отсутствуют | данные отсутствуют | | |
| 62.2 | -13242.93 | 5514.25 | данные отсутствуют | данные отсутствуют | | |
| 62.3 | -13242.86 | 5514.23 | данные отсутствуют | данные отсутствуют | | |
| 62.4 | -13242.81 | 5514.2 | данные отсутствуют | данные отсутствуют | | |
| 62.5 | -13242.76 | 5514.16 | данные отсутствуют | данные отсутствуют | | |
| 62.6 | -13242.72 | 5514.11 | данные отсутствуют | данные отсутствуют | | |
| 62.7 | -13242.69 | 5514.06 | данные отсутствуют | данные отсутствуют | | |
| 62.8 | -13242.67 | 5513.99 | данные отсутствуют | данные отсутствуют | | |
| 62.9 | -13242.66 | 5513.93 | данные отсутствуют | данные отсутствуют | | |
| 62.10 | -13242.67 | 5513.87 | данные отсутствуют | данные отсутствуют | | |
| 62.11 | -13242.69 | 5513.8 | данные отсутствуют | данные отсутствуют | | |
| 62.12 | -13242.72 | 5513.75 | данные отсутствуют | данные отсутствуют | | |
| 62.13 | -13242.76 | 5513.7 | данные отсутствуют | данные отсутствуют | | |
| 62.14 | -13242.81 | 5513.66 | данные отсутствуют | данные отсутствуют | | |

| | | |
|-------------------------------|---------|-------------------|
| Государственный регистратор | | ФГИС ЕГРН |
| полное наименование должности | подпись | инициалы, фамилия |

М.П.

Выписка из Единого государственного реестра недвижимости об объекте недвижимости

Описание местоположения объекта недвижимости

| | | | |
|---------------------------------------|----------------------------------------|---------------------------|----------------------------|
| Сооружение | | | |
| вид объекта недвижимости | | | |
| Лист № ____ Раздела 5.1 | Всего листов раздела 5.1 : ____ | Всего разделов: ____ | Всего листов выписки: ____ |
| 27.07.2022 № 99/2022/483523104 | | | |
| Кадастровый номер: | | 77:06:0012015:7145 | |

| Номер точки | Координаты, м | | Радиус, м | Средняя квадратическая погрешность определения координат характерных точек контура, м | Глубина, высота, м | |
|-------------|---------------|---------|--------------------|---------------------------------------------------------------------------------------|--------------------|----|
| | X | Y | | | Н1 | Н2 |
| 1 | 2 | 3 | 4 | 5 | 6 | 7 |
| 62.15 | -13242.86 | 5513.63 | данные отсутствуют | данные отсутствуют | | |
| 62.16 | -13242.93 | 5513.61 | данные отсутствуют | данные отсутствуют | | |
| 62.17 | -13242.99 | 5513.6 | данные отсутствуют | данные отсутствуют | | |
| 62.18 | -13243.05 | 5513.61 | данные отсутствуют | данные отсутствуют | | |
| 62.19 | -13243.12 | 5513.63 | данные отсутствуют | данные отсутствуют | | |
| 62.20 | -13243.17 | 5513.66 | данные отсутствуют | данные отсутствуют | | |
| 62.21 | -13243.22 | 5513.7 | данные отсутствуют | данные отсутствуют | | |
| 62.22 | -13243.26 | 5513.75 | данные отсутствуют | данные отсутствуют | | |
| 62.23 | -13243.29 | 5513.8 | данные отсутствуют | данные отсутствуют | | |
| 62.24 | -13243.31 | 5513.87 | данные отсутствуют | данные отсутствуют | | |
| 62.25 | -13243.32 | 5513.93 | данные отсутствуют | данные отсутствуют | | |
| 62.26 | -13243.31 | 5513.99 | данные отсутствуют | данные отсутствуют | | |
| 62.27 | -13243.29 | 5514.06 | данные отсутствуют | данные отсутствуют | | |
| 62.28 | -13243.26 | 5514.11 | данные отсутствуют | данные отсутствуют | | |

| | | |
|-------------------------------|---------|-------------------|
| Государственный регистратор | | ФГИС ЕГРН |
| полное наименование должности | подпись | инициалы, фамилия |

М.П.

Выписка из Единого государственного реестра недвижимости об объекте недвижимости

Описание местоположения объекта недвижимости

| | | | |
|---------------------------------------|----------------------------------------|---------------------------|----------------------------|
| Сооружение | | | |
| вид объекта недвижимости | | | |
| Лист № ____ Раздела 5.1 | Всего листов раздела 5.1 : ____ | Всего разделов: ____ | Всего листов выписки: ____ |
| 27.07.2022 № 99/2022/483523104 | | | |
| Кадастровый номер: | | 77:06:0012015:7145 | |

| Номер точки | Координаты, м | | Радиус, м | Средняя квадратическая погрешность определения координат характерных точек контура, м | Глубина, высота, м | |
|-------------|---------------|---------|--------------------|---------------------------------------------------------------------------------------|--------------------|----|
| | X | Y | | | H1 | H2 |
| 1 | 2 | 3 | 4 | 5 | 6 | 7 |
| 62.29 | -13243.22 | 5514.16 | данные отсутствуют | данные отсутствуют | | |
| 62.30 | -13243.17 | 5514.2 | данные отсутствуют | данные отсутствуют | | |
| 62.31 | -13243.12 | 5514.23 | данные отсутствуют | данные отсутствуют | | |
| 62.32 | -13243.05 | 5514.25 | данные отсутствуют | данные отсутствуют | | |
| 62.1 | -13242.99 | 5514.26 | данные отсутствуют | данные отсутствуют | | |
| 63.1 | -13273.87 | 5510.37 | данные отсутствуют | данные отсутствуют | | |
| 63.2 | -13272.31 | 5504.91 | данные отсутствуют | данные отсутствуют | | |
| 64.1 | -13285.7 | 5491.85 | данные отсутствуют | данные отсутствуют | | |
| 64.2 | -13272.31 | 5504.91 | данные отсутствуют | данные отсутствуют | | |
| 65.1 | -13272.31 | 5505.24 | данные отсутствуют | данные отсутствуют | | |
| 65.2 | -13272.25 | 5505.23 | данные отсутствуют | данные отсутствуют | | |
| 65.3 | -13272.18 | 5505.21 | данные отсутствуют | данные отсутствуют | | |
| 65.4 | -13272.13 | 5505.18 | данные отсутствуют | данные отсутствуют | | |
| 65.5 | -13272.08 | 5505.14 | данные отсутствуют | данные отсутствуют | | |

| | | |
|-------------------------------|---------|-------------------|
| Государственный регистратор | | ФГИС ЕГРН |
| полное наименование должности | подпись | инициалы, фамилия |

М.П.

Выписка из Единого государственного реестра недвижимости об объекте недвижимости

Описание местоположения объекта недвижимости

| | | | |
|---------------------------------------|-----------------------------------------------|-----------------------------|-----------------------------------|
| Сооружение | | | |
| вид объекта недвижимости | | | |
| Лист № <u> </u> Раздела 5.1 | Всего листов раздела 5.1 : <u> </u> | Всего разделов: <u> </u> | Всего листов выписки: <u> </u> |
| 27.07.2022 № 99/2022/483523104 | | | |
| Кадастровый номер: | | 77:06:0012015:7145 | |

| Номер точки | Координаты, м | | Радиус, м | Средняя квадратическая погрешность определения координат характерных точек контура, м | Глубина, высота, м | |
|-------------|---------------|---------|--------------------|---------------------------------------------------------------------------------------|--------------------|----|
| | X | Y | | | H1 | H2 |
| 1 | 2 | 3 | 4 | 5 | 6 | 7 |
| 65.6 | -13272.04 | 5505.09 | данные отсутствуют | данные отсутствуют | | |
| 65.7 | -13272.01 | 5505.04 | данные отсутствуют | данные отсутствуют | | |
| 65.8 | -13271.99 | 5504.97 | данные отсутствуют | данные отсутствуют | | |
| 65.9 | -13271.98 | 5504.91 | данные отсутствуют | данные отсутствуют | | |
| 65.10 | -13271.99 | 5504.85 | данные отсутствуют | данные отсутствуют | | |
| 65.11 | -13272.01 | 5504.78 | данные отсутствуют | данные отсутствуют | | |
| 65.12 | -13272.04 | 5504.73 | данные отсутствуют | данные отсутствуют | | |
| 65.13 | -13272.08 | 5504.68 | данные отсутствуют | данные отсутствуют | | |
| 65.14 | -13272.13 | 5504.64 | данные отсутствуют | данные отсутствуют | | |
| 65.15 | -13272.18 | 5504.61 | данные отсутствуют | данные отсутствуют | | |
| 65.16 | -13272.25 | 5504.59 | данные отсутствуют | данные отсутствуют | | |
| 65.17 | -13272.31 | 5504.58 | данные отсутствуют | данные отсутствуют | | |
| 65.18 | -13272.37 | 5504.59 | данные отсутствуют | данные отсутствуют | | |
| 65.19 | -13272.44 | 5504.61 | данные отсутствуют | данные отсутствуют | | |

| | | |
|-------------------------------|---------|-------------------|
| Государственный регистратор | | ФГИС ЕГРН |
| полное наименование должности | подпись | инициалы, фамилия |

М.П.

Выписка из Единого государственного реестра недвижимости об объекте недвижимости

Описание местоположения объекта недвижимости

| | | | |
|---------------------------------------|----------------------------------------|---------------------------|----------------------------|
| Сооружение | | | |
| вид объекта недвижимости | | | |
| Лист № ____ Раздела 5.1 | Всего листов раздела 5.1 : ____ | Всего разделов: ____ | Всего листов выписки: ____ |
| 27.07.2022 № 99/2022/483523104 | | | |
| Кадастровый номер: | | 77:06:0012015:7145 | |

| Номер точки | Координаты, м | | Радиус, м | Средняя квадратическая погрешность определения координат характерных точек контура, м | Глубина, высота, м | |
|-------------|---------------|---------|--------------------|---------------------------------------------------------------------------------------|--------------------|----|
| | X | Y | | | Н1 | Н2 |
| 1 | 2 | 3 | 4 | 5 | 6 | 7 |
| 65.20 | -13272.49 | 5504.64 | данные отсутствуют | данные отсутствуют | | |
| 65.21 | -13272.54 | 5504.68 | данные отсутствуют | данные отсутствуют | | |
| 65.22 | -13272.58 | 5504.73 | данные отсутствуют | данные отсутствуют | | |
| 65.23 | -13272.61 | 5504.78 | данные отсутствуют | данные отсутствуют | | |
| 65.24 | -13272.63 | 5504.85 | данные отсутствуют | данные отсутствуют | | |
| 65.25 | -13272.64 | 5504.91 | данные отсутствуют | данные отсутствуют | | |
| 65.26 | -13272.63 | 5504.97 | данные отсутствуют | данные отсутствуют | | |
| 65.27 | -13272.61 | 5505.04 | данные отсутствуют | данные отсутствуют | | |
| 65.28 | -13272.58 | 5505.09 | данные отсутствуют | данные отсутствуют | | |
| 65.29 | -13272.54 | 5505.14 | данные отсутствуют | данные отсутствуют | | |
| 65.30 | -13272.49 | 5505.18 | данные отсутствуют | данные отсутствуют | | |
| 65.31 | -13272.44 | 5505.21 | данные отсутствуют | данные отсутствуют | | |
| 65.32 | -13272.37 | 5505.23 | данные отсутствуют | данные отсутствуют | | |
| 65.1 | -13272.31 | 5505.24 | данные отсутствуют | данные отсутствуют | | |

| | | |
|-------------------------------|---------|-------------------|
| Государственный регистратор | | ФГИС ЕГРН |
| полное наименование должности | подпись | инициалы, фамилия |

М.П.

Выписка из Единого государственного реестра недвижимости об объекте недвижимости

Описание местоположения объекта недвижимости

| | | | |
|---------------------------------------|----------------------------------------|---------------------------|----------------------------|
| Сооружение | | | |
| вид объекта недвижимости | | | |
| Лист № ____ Раздела 5.1 | Всего листов раздела 5.1 : ____ | Всего разделов: ____ | Всего листов выписки: ____ |
| 27.07.2022 № 99/2022/483523104 | | | |
| Кадастровый номер: | | 77:06:0012015:7145 | |

| Номер точки | Координаты, м | | Радиус, м | Средняя квадратическая погрешность определения координат характерных точек контура, м | Глубина, высота, м | |
|-------------|---------------|---------|--------------------|---------------------------------------------------------------------------------------|--------------------|----|
| | X | Y | | | Н1 | Н2 |
| 1 | 2 | 3 | 4 | 5 | 6 | 7 |
| 66.1 | -13273.87 | 5510.7 | данные отсутствуют | данные отсутствуют | | |
| 66.2 | -13273.81 | 5510.69 | данные отсутствуют | данные отсутствуют | | |
| 66.3 | -13273.74 | 5510.67 | данные отсутствуют | данные отсутствуют | | |
| 66.4 | -13273.69 | 5510.64 | данные отсутствуют | данные отсутствуют | | |
| 66.5 | -13273.64 | 5510.6 | данные отсутствуют | данные отсутствуют | | |
| 66.6 | -13273.6 | 5510.55 | данные отсутствуют | данные отсутствуют | | |
| 66.7 | -13273.57 | 5510.5 | данные отсутствуют | данные отсутствуют | | |
| 66.8 | -13273.55 | 5510.43 | данные отсутствуют | данные отсутствуют | | |
| 66.9 | -13273.54 | 5510.37 | данные отсутствуют | данные отсутствуют | | |
| 66.10 | -13273.55 | 5510.31 | данные отсутствуют | данные отсутствуют | | |
| 66.11 | -13273.57 | 5510.24 | данные отсутствуют | данные отсутствуют | | |
| 66.12 | -13273.6 | 5510.19 | данные отсутствуют | данные отсутствуют | | |
| 66.13 | -13273.64 | 5510.14 | данные отсутствуют | данные отсутствуют | | |
| 66.14 | -13273.69 | 5510.1 | данные отсутствуют | данные отсутствуют | | |

| | | |
|-------------------------------|---------|-------------------|
| Государственный регистратор | | ФГИС ЕГРН |
| полное наименование должности | подпись | инициалы, фамилия |

М.П.

Выписка из Единого государственного реестра недвижимости об объекте недвижимости

Описание местоположения объекта недвижимости

| | | | |
|---------------------------------------|----------------------------------------|---------------------------|----------------------------|
| Сооружение | | | |
| вид объекта недвижимости | | | |
| Лист № ____ Раздела 5.1 | Всего листов раздела 5.1 : ____ | Всего разделов: ____ | Всего листов выписки: ____ |
| 27.07.2022 № 99/2022/483523104 | | | |
| Кадастровый номер: | | 77:06:0012015:7145 | |

| Номер точки | Координаты, м | | Радиус, м | Средняя квадратическая погрешность определения координат характерных точек контура, м | Глубина, высота, м | |
|-------------|---------------|---------|--------------------|---------------------------------------------------------------------------------------|--------------------|----|
| | X | Y | | | Н1 | Н2 |
| 1 | 2 | 3 | 4 | 5 | 6 | 7 |
| 66.15 | -13273.74 | 5510.07 | данные отсутствуют | данные отсутствуют | | |
| 66.16 | -13273.81 | 5510.05 | данные отсутствуют | данные отсутствуют | | |
| 66.17 | -13273.87 | 5510.04 | данные отсутствуют | данные отсутствуют | | |
| 66.18 | -13273.93 | 5510.05 | данные отсутствуют | данные отсутствуют | | |
| 66.19 | -13274 | 5510.07 | данные отсутствуют | данные отсутствуют | | |
| 66.20 | -13274.05 | 5510.1 | данные отсутствуют | данные отсутствуют | | |
| 66.21 | -13274.1 | 5510.14 | данные отсутствуют | данные отсутствуют | | |
| 66.22 | -13274.14 | 5510.19 | данные отсутствуют | данные отсутствуют | | |
| 66.23 | -13274.17 | 5510.24 | данные отсутствуют | данные отсутствуют | | |
| 66.24 | -13274.19 | 5510.31 | данные отсутствуют | данные отсутствуют | | |
| 66.25 | -13274.2 | 5510.37 | данные отсутствуют | данные отсутствуют | | |
| 66.26 | -13274.19 | 5510.43 | данные отсутствуют | данные отсутствуют | | |
| 66.27 | -13274.17 | 5510.5 | данные отсутствуют | данные отсутствуют | | |
| 66.28 | -13274.14 | 5510.55 | данные отсутствуют | данные отсутствуют | | |

| | | |
|-------------------------------|---------|-------------------|
| Государственный регистратор | | ФГИС ЕГРН |
| полное наименование должности | подпись | инициалы, фамилия |

М.П.

Выписка из Единого государственного реестра недвижимости об объекте недвижимости

Описание местоположения объекта недвижимости

| | | | |
|---------------------------------------|----------------------------------------|---------------------------|----------------------------|
| Сооружение | | | |
| вид объекта недвижимости | | | |
| Лист № ____ Раздела 5.1 | Всего листов раздела 5.1 : ____ | Всего разделов: ____ | Всего листов выписки: ____ |
| 27.07.2022 № 99/2022/483523104 | | | |
| Кадастровый номер: | | 77:06:0012015:7145 | |

| Номер точки | Координаты, м | | Радиус, м | Средняя квадратическая погрешность определения координат характерных точек контура, м | Глубина, высота, м | |
|-------------|---------------|---------|--------------------|---------------------------------------------------------------------------------------|--------------------|----|
| | X | Y | | | Н1 | Н2 |
| 1 | 2 | 3 | 4 | 5 | 6 | 7 |
| 66.29 | -13274.1 | 5510.6 | данные отсутствуют | данные отсутствуют | | |
| 66.30 | -13274.05 | 5510.64 | данные отсутствуют | данные отсутствуют | | |
| 66.31 | -13274 | 5510.67 | данные отсутствуют | данные отсутствуют | | |
| 66.32 | -13273.93 | 5510.69 | данные отсутствуют | данные отсутствуют | | |
| 66.1 | -13273.87 | 5510.7 | данные отсутствуют | данные отсутствуют | | |
| 67.1 | -13344.16 | 5498.97 | данные отсутствуют | данные отсутствуют | | |
| 67.2 | -13344.1 | 5498.96 | данные отсутствуют | данные отсутствуют | | |
| 67.3 | -13344.03 | 5498.94 | данные отсутствуют | данные отсутствуют | | |
| 67.4 | -13343.98 | 5498.91 | данные отсутствуют | данные отсутствуют | | |
| 67.5 | -13343.93 | 5498.87 | данные отсутствуют | данные отсутствуют | | |
| 67.6 | -13343.89 | 5498.82 | данные отсутствуют | данные отсутствуют | | |
| 67.7 | -13343.86 | 5498.77 | данные отсутствуют | данные отсутствуют | | |
| 67.8 | -13343.84 | 5498.7 | данные отсутствуют | данные отсутствуют | | |
| 67.9 | -13343.83 | 5498.64 | данные отсутствуют | данные отсутствуют | | |

| | | |
|-------------------------------|---------|-------------------|
| Государственный регистратор | | ФГИС ЕГРН |
| полное наименование должности | подпись | инициалы, фамилия |

М.П.

Выписка из Единого государственного реестра недвижимости об объекте недвижимости

Описание местоположения объекта недвижимости

| | | | |
|---------------------------------------|--------------------------------------|---------------------------|--------------------------|
| Сооружение | | | |
| вид объекта недвижимости | | | |
| Лист № __ Раздела 5.1 | Всего листов раздела 5.1 : __ | Всего разделов: __ | Всего листов выписки: __ |
| 27.07.2022 № 99/2022/483523104 | | | |
| Кадастровый номер: | | 77:06:0012015:7145 | |

| Номер точки | Координаты, м | | Радиус, м | Средняя квадратическая погрешность определения координат характерных точек контура, м | Глубина, высота, м | |
|-------------|---------------|---------|--------------------|---------------------------------------------------------------------------------------|--------------------|----|
| | X | Y | | | Н1 | Н2 |
| 1 | 2 | 3 | 4 | 5 | 6 | 7 |
| 67.10 | -13343.84 | 5498.58 | данные отсутствуют | данные отсутствуют | | |
| 67.11 | -13343.86 | 5498.51 | данные отсутствуют | данные отсутствуют | | |
| 67.12 | -13343.89 | 5498.46 | данные отсутствуют | данные отсутствуют | | |
| 67.13 | -13343.93 | 5498.41 | данные отсутствуют | данные отсутствуют | | |
| 67.14 | -13343.98 | 5498.37 | данные отсутствуют | данные отсутствуют | | |
| 67.15 | -13344.03 | 5498.34 | данные отсутствуют | данные отсутствуют | | |
| 67.16 | -13344.1 | 5498.32 | данные отсутствуют | данные отсутствуют | | |
| 67.17 | -13344.16 | 5498.31 | данные отсутствуют | данные отсутствуют | | |
| 67.18 | -13344.22 | 5498.32 | данные отсутствуют | данные отсутствуют | | |
| 67.19 | -13344.29 | 5498.34 | данные отсутствуют | данные отсутствуют | | |
| 67.20 | -13344.34 | 5498.37 | данные отсутствуют | данные отсутствуют | | |
| 67.21 | -13344.39 | 5498.41 | данные отсутствуют | данные отсутствуют | | |
| 67.22 | -13344.43 | 5498.46 | данные отсутствуют | данные отсутствуют | | |
| 67.23 | -13344.46 | 5498.51 | данные отсутствуют | данные отсутствуют | | |

| | | |
|-------------------------------|---------|-------------------|
| Государственный регистратор | | ФГИС ЕГРН |
| полное наименование должности | подпись | инициалы, фамилия |

М.П.

Выписка из Единого государственного реестра недвижимости об объекте недвижимости

Описание местоположения объекта недвижимости

| | | | |
|---------------------------------------|--------------------------------------|---------------------------|--------------------------|
| Сооружение | | | |
| вид объекта недвижимости | | | |
| Лист № __ Раздела 5.1 | Всего листов раздела 5.1 : __ | Всего разделов: __ | Всего листов выписки: __ |
| 27.07.2022 № 99/2022/483523104 | | | |
| Кадастровый номер: | | 77:06:0012015:7145 | |

| Номер точки | Координаты, м | | Радиус, м | Средняя квадратическая погрешность определения координат характерных точек контура, м | Глубина, высота, м | |
|-------------|---------------|---------|--------------------|---------------------------------------------------------------------------------------|--------------------|----|
| | X | Y | | | Н1 | Н2 |
| 1 | 2 | 3 | 4 | 5 | 6 | 7 |
| 67.24 | -13344.48 | 5498.58 | данные отсутствуют | данные отсутствуют | | |
| 67.25 | -13344.49 | 5498.64 | данные отсутствуют | данные отсутствуют | | |
| 67.26 | -13344.48 | 5498.7 | данные отсутствуют | данные отсутствуют | | |
| 67.27 | -13344.46 | 5498.77 | данные отсутствуют | данные отсутствуют | | |
| 67.28 | -13344.43 | 5498.82 | данные отсутствуют | данные отсутствуют | | |
| 67.29 | -13344.39 | 5498.87 | данные отсутствуют | данные отсутствуют | | |
| 67.30 | -13344.34 | 5498.91 | данные отсутствуют | данные отсутствуют | | |
| 67.31 | -13344.29 | 5498.94 | данные отсутствуют | данные отсутствуют | | |
| 67.32 | -13344.22 | 5498.96 | данные отсутствуют | данные отсутствуют | | |
| 67.1 | -13344.16 | 5498.97 | данные отсутствуют | данные отсутствуют | | |
| 68.1 | -13357.69 | 5484.65 | данные отсутствуют | данные отсутствуют | | |
| 68.2 | -13357.63 | 5484.64 | данные отсутствуют | данные отсутствуют | | |
| 68.3 | -13357.56 | 5484.62 | данные отсутствуют | данные отсутствуют | | |
| 68.4 | -13357.51 | 5484.59 | данные отсутствуют | данные отсутствуют | | |

| | | |
|-------------------------------|---------|-------------------|
| Государственный регистратор | | ФГИС ЕГРН |
| полное наименование должности | подпись | инициалы, фамилия |

М.П.

Выписка из Единого государственного реестра недвижимости об объекте недвижимости

Описание местоположения объекта недвижимости

| | | | |
|---------------------------------------|--------------------------------------|---------------------------|--------------------------|
| Сооружение | | | |
| вид объекта недвижимости | | | |
| Лист № __ Раздела 5.1 | Всего листов раздела 5.1 : __ | Всего разделов: __ | Всего листов выписки: __ |
| 27.07.2022 № 99/2022/483523104 | | | |
| Кадастровый номер: | | 77:06:0012015:7145 | |

| Номер точки | Координаты, м | | Радиус, м | Средняя квадратическая погрешность определения координат характерных точек контура, м | Глубина, высота, м | |
|-------------|---------------|---------|--------------------|---------------------------------------------------------------------------------------|--------------------|----|
| | X | Y | | | Н1 | Н2 |
| 1 | 2 | 3 | 4 | 5 | 6 | 7 |
| 68.5 | -13357.46 | 5484.55 | данные отсутствуют | данные отсутствуют | | |
| 68.6 | -13357.42 | 5484.5 | данные отсутствуют | данные отсутствуют | | |
| 68.7 | -13357.39 | 5484.45 | данные отсутствуют | данные отсутствуют | | |
| 68.8 | -13357.37 | 5484.38 | данные отсутствуют | данные отсутствуют | | |
| 68.9 | -13357.36 | 5484.32 | данные отсутствуют | данные отсутствуют | | |
| 68.10 | -13357.37 | 5484.26 | данные отсутствуют | данные отсутствуют | | |
| 68.11 | -13357.39 | 5484.19 | данные отсутствуют | данные отсутствуют | | |
| 68.12 | -13357.42 | 5484.14 | данные отсутствуют | данные отсутствуют | | |
| 68.13 | -13357.46 | 5484.09 | данные отсутствуют | данные отсутствуют | | |
| 68.14 | -13357.51 | 5484.05 | данные отсутствуют | данные отсутствуют | | |
| 68.15 | -13357.56 | 5484.02 | данные отсутствуют | данные отсутствуют | | |
| 68.16 | -13357.63 | 5484 | данные отсутствуют | данные отсутствуют | | |
| 68.17 | -13357.69 | 5483.99 | данные отсутствуют | данные отсутствуют | | |
| 68.18 | -13357.75 | 5484 | данные отсутствуют | данные отсутствуют | | |

| | | |
|-------------------------------|---------|-------------------|
| Государственный регистратор | | ФГИС ЕГРН |
| полное наименование должности | подпись | инициалы, фамилия |

М.П.

Выписка из Единого государственного реестра недвижимости об объекте недвижимости

Описание местоположения объекта недвижимости

| | | | |
|---------------------------------------|----------------------------------------|---------------------------|----------------------------|
| Сооружение | | | |
| вид объекта недвижимости | | | |
| Лист № ____ Раздела 5.1 | Всего листов раздела 5.1 : ____ | Всего разделов: ____ | Всего листов выписки: ____ |
| 27.07.2022 № 99/2022/483523104 | | | |
| Кадастровый номер: | | 77:06:0012015:7145 | |

| Номер точки | Координаты, м | | Радиус, м | Средняя квадратическая погрешность определения координат характерных точек контура, м | Глубина, высота, м | |
|-------------|---------------|---------|--------------------|---------------------------------------------------------------------------------------|--------------------|----|
| | X | Y | | | Н1 | Н2 |
| 1 | 2 | 3 | 4 | 5 | 6 | 7 |
| 68.19 | -13357.82 | 5484.02 | данные отсутствуют | данные отсутствуют | | |
| 68.20 | -13357.87 | 5484.05 | данные отсутствуют | данные отсутствуют | | |
| 68.21 | -13357.92 | 5484.09 | данные отсутствуют | данные отсутствуют | | |
| 68.22 | -13357.96 | 5484.14 | данные отсутствуют | данные отсутствуют | | |
| 68.23 | -13357.99 | 5484.19 | данные отсутствуют | данные отсутствуют | | |
| 68.24 | -13358.01 | 5484.26 | данные отсутствуют | данные отсутствуют | | |
| 68.25 | -13358.02 | 5484.32 | данные отсутствуют | данные отсутствуют | | |
| 68.26 | -13358.01 | 5484.38 | данные отсутствуют | данные отсутствуют | | |
| 68.27 | -13357.99 | 5484.45 | данные отсутствуют | данные отсутствуют | | |
| 68.28 | -13357.96 | 5484.5 | данные отсутствуют | данные отсутствуют | | |
| 68.29 | -13357.92 | 5484.55 | данные отсутствуют | данные отсутствуют | | |
| 68.30 | -13357.87 | 5484.59 | данные отсутствуют | данные отсутствуют | | |
| 68.31 | -13357.82 | 5484.62 | данные отсутствуют | данные отсутствуют | | |
| 68.32 | -13357.75 | 5484.64 | данные отсутствуют | данные отсутствуют | | |

| | | |
|-------------------------------|---------|-------------------|
| Государственный регистратор | | ФГИС ЕГРН |
| полное наименование должности | подпись | инициалы, фамилия |

М.П.

Выписка из Единого государственного реестра недвижимости об объекте недвижимости

Описание местоположения объекта недвижимости

| | | | |
|---------------------------------------|----------------------------------------|---------------------------|----------------------------|
| Сооружение | | | |
| вид объекта недвижимости | | | |
| Лист № ____ Раздела 5.1 | Всего листов раздела 5.1 : ____ | Всего разделов: ____ | Всего листов выписки: ____ |
| 27.07.2022 № 99/2022/483523104 | | | |
| Кадастровый номер: | | 77:06:0012015:7145 | |

| Номер точки | Координаты, м | | Радиус, м | Средняя квадратическая погрешность определения координат характерных точек контура, м | Глубина, высота, м | |
|-------------|---------------|---------|--------------------|---------------------------------------------------------------------------------------|--------------------|----|
| | X | Y | | | Н1 | Н2 |
| 1 | 2 | 3 | 4 | 5 | 6 | 7 |
| 68.1 | -13357.69 | 5484.65 | данные отсутствуют | данные отсутствуют | | |
| 69.1 | -13357.69 | 5484.32 | данные отсутствуют | данные отсутствуют | | |
| 69.2 | -13272.31 | 5504.91 | данные отсутствуют | данные отсутствуют | | |
| 69.3 | -13242.99 | 5513.93 | данные отсутствуют | данные отсутствуют | | |
| 69.4 | -13245.7 | 5520.92 | данные отсутствуют | данные отсутствуют | | |
| 69.5 | -13157.65 | 5539.57 | данные отсутствуют | данные отсутствуют | | |
| 69.6 | -13043.13 | 5563.51 | данные отсутствуют | данные отсутствуют | | |
| 69.7 | -13025.2 | 5557.28 | данные отсутствуют | данные отсутствуют | | |
| 69.8 | -13029.27 | 5540.16 | данные отсутствуют | данные отсутствуют | | |
| 69.9 | -13029.1 | 5513.78 | данные отсутствуют | данные отсутствуют | | |
| 69.10 | -13026.76 | 5499.42 | данные отсутствуют | данные отсутствуют | | |
| 70.1 | -13410.19 | 5474.36 | данные отсутствуют | данные отсутствуют | | |
| 70.2 | -13410.13 | 5474.35 | данные отсутствуют | данные отсутствуют | | |
| 70.3 | -13410.06 | 5474.33 | данные отсутствуют | данные отсутствуют | | |

| | | |
|-------------------------------|---------|-------------------|
| Государственный регистратор | | ФГИС ЕГРН |
| полное наименование должности | подпись | инициалы, фамилия |

М.П.

Выписка из Единого государственного реестра недвижимости об объекте недвижимости

Описание местоположения объекта недвижимости

| | | | |
|---------------------------------------|--------------------------------------|---------------------------|--------------------------|
| Сооружение | | | |
| вид объекта недвижимости | | | |
| Лист № __ Раздела 5.1 | Всего листов раздела 5.1 : __ | Всего разделов: __ | Всего листов выписки: __ |
| 27.07.2022 № 99/2022/483523104 | | | |
| Кадастровый номер: | | 77:06:0012015:7145 | |

| Номер точки | Координаты, м | | Радиус, м | Средняя квадратическая погрешность определения координат характерных точек контура, м | Глубина, высота, м | |
|-------------|---------------|---------|--------------------|---------------------------------------------------------------------------------------|--------------------|----|
| | X | Y | | | H1 | H2 |
| 1 | 2 | 3 | 4 | 5 | 6 | 7 |
| 70.4 | -13410.01 | 5474.3 | данные отсутствуют | данные отсутствуют | | |
| 70.5 | -13409.96 | 5474.26 | данные отсутствуют | данные отсутствуют | | |
| 70.6 | -13409.92 | 5474.21 | данные отсутствуют | данные отсутствуют | | |
| 70.7 | -13409.89 | 5474.16 | данные отсутствуют | данные отсутствуют | | |
| 70.8 | -13409.87 | 5474.09 | данные отсутствуют | данные отсутствуют | | |
| 70.9 | -13409.86 | 5474.03 | данные отсутствуют | данные отсутствуют | | |
| 70.10 | -13409.87 | 5473.97 | данные отсутствуют | данные отсутствуют | | |
| 70.11 | -13409.89 | 5473.9 | данные отсутствуют | данные отсутствуют | | |
| 70.12 | -13409.92 | 5473.85 | данные отсутствуют | данные отсутствуют | | |
| 70.13 | -13409.96 | 5473.8 | данные отсутствуют | данные отсутствуют | | |
| 70.14 | -13410.01 | 5473.76 | данные отсутствуют | данные отсутствуют | | |
| 70.15 | -13410.06 | 5473.73 | данные отсутствуют | данные отсутствуют | | |
| 70.16 | -13410.13 | 5473.71 | данные отсутствуют | данные отсутствуют | | |
| 70.17 | -13410.19 | 5473.7 | данные отсутствуют | данные отсутствуют | | |

| | | |
|-------------------------------|---------|-------------------|
| Государственный регистратор | | ФГИС ЕГРН |
| полное наименование должности | подпись | инициалы, фамилия |

М.П.

Выписка из Единого государственного реестра недвижимости об объекте недвижимости

Описание местоположения объекта недвижимости

| | | | |
|---------------------------------------|----------------------------------------|---------------------------|----------------------------|
| Сооружение | | | |
| вид объекта недвижимости | | | |
| Лист № ____ Раздела 5.1 | Всего листов раздела 5.1 : ____ | Всего разделов: ____ | Всего листов выписки: ____ |
| 27.07.2022 № 99/2022/483523104 | | | |
| Кадастровый номер: | | 77:06:0012015:7145 | |

| Номер точки | Координаты, м | | Радиус, м | Средняя квадратическая погрешность определения координат характерных точек контура, м | Глубина, высота, м | |
|-------------|---------------|---------|--------------------|---------------------------------------------------------------------------------------|--------------------|----|
| | X | Y | | | Н1 | Н2 |
| 1 | 2 | 3 | 4 | 5 | 6 | 7 |
| 70.18 | -13410.25 | 5473.71 | данные отсутствуют | данные отсутствуют | | |
| 70.19 | -13410.32 | 5473.73 | данные отсутствуют | данные отсутствуют | | |
| 70.20 | -13410.37 | 5473.76 | данные отсутствуют | данные отсутствуют | | |
| 70.21 | -13410.42 | 5473.8 | данные отсутствуют | данные отсутствуют | | |
| 70.22 | -13410.46 | 5473.85 | данные отсутствуют | данные отсутствуют | | |
| 70.23 | -13410.49 | 5473.9 | данные отсутствуют | данные отсутствуют | | |
| 70.24 | -13410.51 | 5473.97 | данные отсутствуют | данные отсутствуют | | |
| 70.25 | -13410.52 | 5474.03 | данные отсутствуют | данные отсутствуют | | |
| 70.26 | -13410.51 | 5474.09 | данные отсутствуют | данные отсутствуют | | |
| 70.27 | -13410.49 | 5474.16 | данные отсутствуют | данные отсутствуют | | |
| 70.28 | -13410.46 | 5474.21 | данные отсутствуют | данные отсутствуют | | |
| 70.29 | -13410.42 | 5474.26 | данные отсутствуют | данные отсутствуют | | |
| 70.30 | -13410.37 | 5474.3 | данные отсутствуют | данные отсутствуют | | |
| 70.31 | -13410.32 | 5474.33 | данные отсутствуют | данные отсутствуют | | |

| | | |
|-------------------------------|---------|-------------------|
| Государственный регистратор | | ФГИС ЕГРН |
| полное наименование должности | подпись | инициалы, фамилия |

М.П.

Выписка из Единого государственного реестра недвижимости об объекте недвижимости

Описание местоположения объекта недвижимости

| | | | |
|---------------------------------------|----------------------------------------|---------------------------|----------------------------|
| Сооружение | | | |
| вид объекта недвижимости | | | |
| Лист № ____ Раздела 5.1 | Всего листов раздела 5.1 : ____ | Всего разделов: ____ | Всего листов выписки: ____ |
| 27.07.2022 № 99/2022/483523104 | | | |
| Кадастровый номер: | | 77:06:0012015:7145 | |

| Номер точки | Координаты, м | | Радиус, м | Средняя квадратическая погрешность определения координат характерных точек контура, м | Глубина, высота, м | |
|-------------|---------------|---------|--------------------|---------------------------------------------------------------------------------------|--------------------|----|
| | X | Y | | | Н1 | Н2 |
| 1 | 2 | 3 | 4 | 5 | 6 | 7 |
| 70.32 | -13410.25 | 5474.35 | данные отсутствуют | данные отсутствуют | | |
| 70.1 | -13410.19 | 5474.36 | данные отсутствуют | данные отсутствуют | | |
| 71.1 | -13452.21 | 5464.34 | данные отсутствуют | данные отсутствуют | | |
| 71.2 | -13452.15 | 5464.33 | данные отсутствуют | данные отсутствуют | | |
| 71.3 | -13452.08 | 5464.31 | данные отсутствуют | данные отсутствуют | | |
| 71.4 | -13452.03 | 5464.28 | данные отсутствуют | данные отсутствуют | | |
| 71.5 | -13451.98 | 5464.24 | данные отсутствуют | данные отсутствуют | | |
| 71.6 | -13451.94 | 5464.19 | данные отсутствуют | данные отсутствуют | | |
| 71.7 | -13451.91 | 5464.14 | данные отсутствуют | данные отсутствуют | | |
| 71.8 | -13451.89 | 5464.07 | данные отсутствуют | данные отсутствуют | | |
| 71.9 | -13451.88 | 5464.01 | данные отсутствуют | данные отсутствуют | | |
| 71.10 | -13451.89 | 5463.95 | данные отсутствуют | данные отсутствуют | | |
| 71.11 | -13451.91 | 5463.88 | данные отсутствуют | данные отсутствуют | | |
| 71.12 | -13451.94 | 5463.83 | данные отсутствуют | данные отсутствуют | | |

| | | |
|-------------------------------|---------|-------------------|
| Государственный регистратор | | ФГИС ЕГРН |
| полное наименование должности | подпись | инициалы, фамилия |

М.П.

Выписка из Единого государственного реестра недвижимости об объекте недвижимости

Описание местоположения объекта недвижимости

| | | | |
|---------------------------------------|--------------------------------------|---------------------------|--------------------------|
| Сооружение | | | |
| вид объекта недвижимости | | | |
| Лист № __ Раздела 5.1 | Всего листов раздела 5.1 : __ | Всего разделов: __ | Всего листов выписки: __ |
| 27.07.2022 № 99/2022/483523104 | | | |
| Кадастровый номер: | | 77:06:0012015:7145 | |

| Номер точки | Координаты, м | | Радиус, м | Средняя квадратическая погрешность определения координат характерных точек контура, м | Глубина, высота, м | |
|-------------|---------------|---------|--------------------|---------------------------------------------------------------------------------------|--------------------|----|
| | X | Y | | | Н1 | Н2 |
| 1 | 2 | 3 | 4 | 5 | 6 | 7 |
| 71.13 | -13451.98 | 5463.78 | данные отсутствуют | данные отсутствуют | | |
| 71.14 | -13452.03 | 5463.74 | данные отсутствуют | данные отсутствуют | | |
| 71.15 | -13452.08 | 5463.71 | данные отсутствуют | данные отсутствуют | | |
| 71.16 | -13452.15 | 5463.69 | данные отсутствуют | данные отсутствуют | | |
| 71.17 | -13452.21 | 5463.68 | данные отсутствуют | данные отсутствуют | | |
| 71.18 | -13452.27 | 5463.69 | данные отсутствуют | данные отсутствуют | | |
| 71.19 | -13452.34 | 5463.71 | данные отсутствуют | данные отсутствуют | | |
| 71.20 | -13452.39 | 5463.74 | данные отсутствуют | данные отсутствуют | | |
| 71.21 | -13452.44 | 5463.78 | данные отсутствуют | данные отсутствуют | | |
| 71.22 | -13452.48 | 5463.83 | данные отсутствуют | данные отсутствуют | | |
| 71.23 | -13452.51 | 5463.88 | данные отсутствуют | данные отсутствуют | | |
| 71.24 | -13452.53 | 5463.95 | данные отсутствуют | данные отсутствуют | | |
| 71.25 | -13452.54 | 5464.01 | данные отсутствуют | данные отсутствуют | | |
| 71.26 | -13452.53 | 5464.07 | данные отсутствуют | данные отсутствуют | | |

| | | |
|-------------------------------|---------|-------------------|
| Государственный регистратор | | ФГИС ЕГРН |
| полное наименование должности | подпись | инициалы, фамилия |

М.П.

Выписка из Единого государственного реестра недвижимости об объекте недвижимости

Описание местоположения объекта недвижимости

| | | | |
|---------------------------------------|--------------------------------------|---------------------------|--------------------------|
| Сооружение | | | |
| вид объекта недвижимости | | | |
| Лист № __ Раздела 5.1 | Всего листов раздела 5.1 : __ | Всего разделов: __ | Всего листов выписки: __ |
| 27.07.2022 № 99/2022/483523104 | | | |
| Кадастровый номер: | | 77:06:0012015:7145 | |

| Номер точки | Координаты, м | | Радиус, м | Средняя квадратическая погрешность определения координат характерных точек контура, м | Глубина, высота, м | |
|-------------|---------------|---------|--------------------|---------------------------------------------------------------------------------------|--------------------|----|
| | X | Y | | | Н1 | Н2 |
| 1 | 2 | 3 | 4 | 5 | 6 | 7 |
| 71.27 | -13452.51 | 5464.14 | данные отсутствуют | данные отсутствуют | | |
| 71.28 | -13452.48 | 5464.19 | данные отсутствуют | данные отсутствуют | | |
| 71.29 | -13452.44 | 5464.24 | данные отсутствуют | данные отсутствуют | | |
| 71.30 | -13452.39 | 5464.28 | данные отсутствуют | данные отсутствуют | | |
| 71.31 | -13452.34 | 5464.31 | данные отсутствуют | данные отсутствуют | | |
| 71.32 | -13452.27 | 5464.33 | данные отсутствуют | данные отсутствуют | | |
| 71.1 | -13452.21 | 5464.34 | данные отсутствуют | данные отсутствуют | | |
| 72.1 | -13475.2 | 5458.59 | данные отсутствуют | данные отсутствуют | | |
| 72.2 | -13475.14 | 5458.58 | данные отсутствуют | данные отсутствуют | | |
| 72.3 | -13475.07 | 5458.56 | данные отсутствуют | данные отсутствуют | | |
| 72.4 | -13475.02 | 5458.53 | данные отсутствуют | данные отсутствуют | | |
| 72.5 | -13474.97 | 5458.49 | данные отсутствуют | данные отсутствуют | | |
| 72.6 | -13474.93 | 5458.44 | данные отсутствуют | данные отсутствуют | | |
| 72.7 | -13474.9 | 5458.39 | данные отсутствуют | данные отсутствуют | | |

| | | |
|-------------------------------|---------|-------------------|
| Государственный регистратор | | ФГИС ЕГРН |
| полное наименование должности | подпись | инициалы, фамилия |

М.П.

Выписка из Единого государственного реестра недвижимости об объекте недвижимости

Описание местоположения объекта недвижимости

| | | | |
|---------------------------------------|---------------------------------------|---------------------------|---------------------------|
| Сооружение | | | |
| вид объекта недвижимости | | | |
| Лист № ___ Раздела 5.1 | Всего листов раздела 5.1 : ___ | Всего разделов: ___ | Всего листов выписки: ___ |
| 27.07.2022 № 99/2022/483523104 | | | |
| Кадастровый номер: | | 77:06:0012015:7145 | |

| Номер точки | Координаты, м | | Радиус, м | Средняя квадратическая погрешность определения координат характерных точек контура, м | Глубина, высота, м | |
|-------------|---------------|---------|--------------------|---------------------------------------------------------------------------------------|--------------------|----|
| | X | Y | | | H1 | H2 |
| 1 | 2 | 3 | 4 | 5 | 6 | 7 |
| 72.8 | -13474.88 | 5458.32 | данные отсутствуют | данные отсутствуют | | |
| 72.9 | -13474.87 | 5458.26 | данные отсутствуют | данные отсутствуют | | |
| 72.10 | -13474.88 | 5458.2 | данные отсутствуют | данные отсутствуют | | |
| 72.11 | -13474.9 | 5458.13 | данные отсутствуют | данные отсутствуют | | |
| 72.12 | -13474.93 | 5458.08 | данные отсутствуют | данные отсутствуют | | |
| 72.13 | -13474.97 | 5458.03 | данные отсутствуют | данные отсутствуют | | |
| 72.14 | -13475.02 | 5457.99 | данные отсутствуют | данные отсутствуют | | |
| 72.15 | -13475.07 | 5457.96 | данные отсутствуют | данные отсутствуют | | |
| 72.16 | -13475.14 | 5457.94 | данные отсутствуют | данные отсутствуют | | |
| 72.17 | -13475.2 | 5457.93 | данные отсутствуют | данные отсутствуют | | |
| 72.18 | -13475.26 | 5457.94 | данные отсутствуют | данные отсутствуют | | |
| 72.19 | -13475.33 | 5457.96 | данные отсутствуют | данные отсутствуют | | |
| 72.20 | -13475.38 | 5457.99 | данные отсутствуют | данные отсутствуют | | |
| 72.21 | -13475.43 | 5458.03 | данные отсутствуют | данные отсутствуют | | |

| | | |
|-------------------------------|---------|-------------------|
| Государственный регистратор | | ФГИС ЕГРН |
| полное наименование должности | подпись | инициалы, фамилия |

М.П.

Выписка из Единого государственного реестра недвижимости об объекте недвижимости

Описание местоположения объекта недвижимости

| | | | |
|---------------------------------------|----------------------------------------|---------------------------|----------------------------|
| Сооружение | | | |
| вид объекта недвижимости | | | |
| Лист № ____ Раздела 5.1 | Всего листов раздела 5.1 : ____ | Всего разделов: ____ | Всего листов выписки: ____ |
| 27.07.2022 № 99/2022/483523104 | | | |
| Кадастровый номер: | | 77:06:0012015:7145 | |

| Номер точки | Координаты, м | | Радиус, м | Средняя квадратическая погрешность определения координат характерных точек контура, м | Глубина, высота, м | |
|-------------|---------------|---------|--------------------|---------------------------------------------------------------------------------------|--------------------|----|
| | X | Y | | | H1 | H2 |
| 1 | 2 | 3 | 4 | 5 | 6 | 7 |
| 72.22 | -13475.47 | 5458.08 | данные отсутствуют | данные отсутствуют | | |
| 72.23 | -13475.5 | 5458.13 | данные отсутствуют | данные отсутствуют | | |
| 72.24 | -13475.52 | 5458.2 | данные отсутствуют | данные отсутствуют | | |
| 72.25 | -13475.53 | 5458.26 | данные отсутствуют | данные отсутствуют | | |
| 72.26 | -13475.52 | 5458.32 | данные отсутствуют | данные отсутствуют | | |
| 72.27 | -13475.5 | 5458.39 | данные отсутствуют | данные отсутствуют | | |
| 72.28 | -13475.47 | 5458.44 | данные отсутствуют | данные отсутствуют | | |
| 72.29 | -13475.43 | 5458.49 | данные отсутствуют | данные отсутствуют | | |
| 72.30 | -13475.38 | 5458.53 | данные отсутствуют | данные отсутствуют | | |
| 72.31 | -13475.33 | 5458.56 | данные отсутствуют | данные отсутствуют | | |
| 72.32 | -13475.26 | 5458.58 | данные отсутствуют | данные отсутствуют | | |
| 72.1 | -13475.2 | 5458.59 | данные отсутствуют | данные отсутствуют | | |
| 73.1 | -13494.48 | 5453.67 | данные отсутствуют | данные отсутствуют | | |
| 73.2 | -13494.42 | 5453.66 | данные отсутствуют | данные отсутствуют | | |

| | | |
|-------------------------------|---------|-------------------|
| Государственный регистратор | | ФГИС ЕГРН |
| полное наименование должности | подпись | инициалы, фамилия |

М.П.

Выписка из Единого государственного реестра недвижимости об объекте недвижимости

Описание местоположения объекта недвижимости

| | | | |
|---------------------------------------|--------------------------------------|---------------------------|--------------------------|
| Сооружение | | | |
| вид объекта недвижимости | | | |
| Лист № __ Раздела 5.1 | Всего листов раздела 5.1 : __ | Всего разделов: __ | Всего листов выписки: __ |
| 27.07.2022 № 99/2022/483523104 | | | |
| Кадастровый номер: | | 77:06:0012015:7145 | |

| Номер точки | Координаты, м | | Радиус, м | Средняя квадратическая погрешность определения координат характерных точек контура, м | Глубина, высота, м | |
|-------------|---------------|---------|--------------------|---------------------------------------------------------------------------------------|--------------------|----|
| | X | Y | | | Н1 | Н2 |
| 1 | 2 | 3 | 4 | 5 | 6 | 7 |
| 73.3 | -13494.35 | 5453.64 | данные отсутствуют | данные отсутствуют | | |
| 73.4 | -13494.3 | 5453.61 | данные отсутствуют | данные отсутствуют | | |
| 73.5 | -13494.25 | 5453.57 | данные отсутствуют | данные отсутствуют | | |
| 73.6 | -13494.21 | 5453.52 | данные отсутствуют | данные отсутствуют | | |
| 73.7 | -13494.18 | 5453.47 | данные отсутствуют | данные отсутствуют | | |
| 73.8 | -13494.16 | 5453.4 | данные отсутствуют | данные отсутствуют | | |
| 73.9 | -13494.15 | 5453.34 | данные отсутствуют | данные отсутствуют | | |
| 73.10 | -13494.16 | 5453.28 | данные отсутствуют | данные отсутствуют | | |
| 73.11 | -13494.18 | 5453.21 | данные отсутствуют | данные отсутствуют | | |
| 73.12 | -13494.21 | 5453.16 | данные отсутствуют | данные отсутствуют | | |
| 73.13 | -13494.25 | 5453.11 | данные отсутствуют | данные отсутствуют | | |
| 73.14 | -13494.3 | 5453.07 | данные отсутствуют | данные отсутствуют | | |
| 73.15 | -13494.35 | 5453.04 | данные отсутствуют | данные отсутствуют | | |
| 73.16 | -13494.42 | 5453.02 | данные отсутствуют | данные отсутствуют | | |

| | | |
|-------------------------------|---------|-------------------|
| Государственный регистратор | | ФГИС ЕГРН |
| полное наименование должности | подпись | инициалы, фамилия |

М.П.

Выписка из Единого государственного реестра недвижимости об объекте недвижимости

Описание местоположения объекта недвижимости

| | | | |
|---------------------------------------|--------------------------------------|---------------------------|--------------------------|
| Сооружение | | | |
| вид объекта недвижимости | | | |
| Лист № __ Раздела 5.1 | Всего листов раздела 5.1 : __ | Всего разделов: __ | Всего листов выписки: __ |
| 27.07.2022 № 99/2022/483523104 | | | |
| Кадастровый номер: | | 77:06:0012015:7145 | |

| Номер точки | Координаты, м | | Радиус, м | Средняя квадратическая погрешность определения координат характерных точек контура, м | Глубина, высота, м | |
|-------------|---------------|---------|--------------------|---------------------------------------------------------------------------------------|--------------------|----|
| | X | Y | | | Н1 | Н2 |
| 1 | 2 | 3 | 4 | 5 | 6 | 7 |
| 73.17 | -13494.48 | 5453.01 | данные отсутствуют | данные отсутствуют | | |
| 73.18 | -13494.54 | 5453.02 | данные отсутствуют | данные отсутствуют | | |
| 73.19 | -13494.61 | 5453.04 | данные отсутствуют | данные отсутствуют | | |
| 73.20 | -13494.66 | 5453.07 | данные отсутствуют | данные отсутствуют | | |
| 73.21 | -13494.71 | 5453.11 | данные отсутствуют | данные отсутствуют | | |
| 73.22 | -13494.75 | 5453.16 | данные отсутствуют | данные отсутствуют | | |
| 73.23 | -13494.78 | 5453.21 | данные отсутствуют | данные отсутствуют | | |
| 73.24 | -13494.8 | 5453.28 | данные отсутствуют | данные отсутствуют | | |
| 73.25 | -13494.81 | 5453.34 | данные отсутствуют | данные отсутствуют | | |
| 73.26 | -13494.8 | 5453.4 | данные отсутствуют | данные отсутствуют | | |
| 73.27 | -13494.78 | 5453.47 | данные отсутствуют | данные отсутствуют | | |
| 73.28 | -13494.75 | 5453.52 | данные отсутствуют | данные отсутствуют | | |
| 73.29 | -13494.71 | 5453.57 | данные отсутствуют | данные отсутствуют | | |
| 73.30 | -13494.66 | 5453.61 | данные отсутствуют | данные отсутствуют | | |

| | | |
|-------------------------------|---------|-------------------|
| Государственный регистратор | | ФГИС ЕГРН |
| полное наименование должности | подпись | инициалы, фамилия |

М.П.

Выписка из Единого государственного реестра недвижимости об объекте недвижимости

Описание местоположения объекта недвижимости

| | | | |
|---------------------------------------|----------------------------------------|---------------------------|----------------------------|
| Сооружение | | | |
| вид объекта недвижимости | | | |
| Лист № ____ Раздела 5.1 | Всего листов раздела 5.1 : ____ | Всего разделов: ____ | Всего листов выписки: ____ |
| 27.07.2022 № 99/2022/483523104 | | | |
| Кадастровый номер: | | 77:06:0012015:7145 | |

| Номер точки | Координаты, м | | Радиус, м | Средняя квадратическая погрешность определения координат характерных точек контура, м | Глубина, высота, м | |
|-------------|---------------|---------|--------------------|---------------------------------------------------------------------------------------|--------------------|----|
| | X | Y | | | Н1 | Н2 |
| 1 | 2 | 3 | 4 | 5 | 6 | 7 |
| 73.31 | -13494.61 | 5453.64 | данные отсутствуют | данные отсутствуют | | |
| 73.32 | -13494.54 | 5453.66 | данные отсутствуют | данные отсутствуют | | |
| 73.1 | -13494.48 | 5453.67 | данные отсутствуют | данные отсутствуют | | |
| 74.1 | -13598.66 | 5430.38 | данные отсутствуют | данные отсутствуют | | |
| 74.2 | -13599.78 | 5432.62 | данные отсутствуют | данные отсутствуют | | |
| 75.1 | -13598.66 | 5430.71 | данные отсутствуют | данные отсутствуют | | |
| 75.2 | -13598.6 | 5430.7 | данные отсутствуют | данные отсутствуют | | |
| 75.3 | -13598.53 | 5430.68 | данные отсутствуют | данные отсутствуют | | |
| 75.4 | -13598.48 | 5430.65 | данные отсутствуют | данные отсутствуют | | |
| 75.5 | -13598.43 | 5430.61 | данные отсутствуют | данные отсутствуют | | |
| 75.6 | -13598.39 | 5430.56 | данные отсутствуют | данные отсутствуют | | |
| 75.7 | -13598.36 | 5430.51 | данные отсутствуют | данные отсутствуют | | |
| 75.8 | -13598.34 | 5430.44 | данные отсутствуют | данные отсутствуют | | |
| 75.9 | -13598.33 | 5430.38 | данные отсутствуют | данные отсутствуют | | |

| | | |
|-------------------------------|---------|-------------------|
| Государственный регистратор | | ФГИС ЕГРН |
| полное наименование должности | подпись | инициалы, фамилия |

М.П.

Выписка из Единого государственного реестра недвижимости об объекте недвижимости

Описание местоположения объекта недвижимости

| | | | |
|---------------------------------------|----------------------------------------|---------------------------|----------------------------|
| Сооружение | | | |
| вид объекта недвижимости | | | |
| Лист № ____ Раздела 5.1 | Всего листов раздела 5.1 : ____ | Всего разделов: ____ | Всего листов выписки: ____ |
| 27.07.2022 № 99/2022/483523104 | | | |
| Кадастровый номер: | | 77:06:0012015:7145 | |

| Номер точки | Координаты, м | | Радиус, м | Средняя квадратическая погрешность определения координат характерных точек контура, м | Глубина, высота, м | |
|-------------|---------------|---------|--------------------|---------------------------------------------------------------------------------------|--------------------|----|
| | X | Y | | | Н1 | Н2 |
| 1 | 2 | 3 | 4 | 5 | 6 | 7 |
| 75.10 | -13598.34 | 5430.32 | данные отсутствуют | данные отсутствуют | | |
| 75.11 | -13598.36 | 5430.25 | данные отсутствуют | данные отсутствуют | | |
| 75.12 | -13598.39 | 5430.2 | данные отсутствуют | данные отсутствуют | | |
| 75.13 | -13598.43 | 5430.15 | данные отсутствуют | данные отсутствуют | | |
| 75.14 | -13598.48 | 5430.11 | данные отсутствуют | данные отсутствуют | | |
| 75.15 | -13598.53 | 5430.08 | данные отсутствуют | данные отсутствуют | | |
| 75.16 | -13598.6 | 5430.06 | данные отсутствуют | данные отсутствуют | | |
| 75.17 | -13598.66 | 5430.05 | данные отсутствуют | данные отсутствуют | | |
| 75.18 | -13598.72 | 5430.06 | данные отсутствуют | данные отсутствуют | | |
| 75.19 | -13598.79 | 5430.08 | данные отсутствуют | данные отсутствуют | | |
| 75.20 | -13598.84 | 5430.11 | данные отсутствуют | данные отсутствуют | | |
| 75.21 | -13598.89 | 5430.15 | данные отсутствуют | данные отсутствуют | | |
| 75.22 | -13598.93 | 5430.2 | данные отсутствуют | данные отсутствуют | | |
| 75.23 | -13598.96 | 5430.25 | данные отсутствуют | данные отсутствуют | | |

| | | |
|-------------------------------|---------|-------------------|
| Государственный регистратор | | ФГИС ЕГРН |
| полное наименование должности | подпись | инициалы, фамилия |

М.П.

Выписка из Единого государственного реестра недвижимости об объекте недвижимости

Описание местоположения объекта недвижимости

| | | | |
|---------------------------------------|----------------------------------------|---------------------------|----------------------------|
| Сооружение | | | |
| вид объекта недвижимости | | | |
| Лист № ____ Раздела 5.1 | Всего листов раздела 5.1 : ____ | Всего разделов: ____ | Всего листов выписки: ____ |
| 27.07.2022 № 99/2022/483523104 | | | |
| Кадастровый номер: | | 77:06:0012015:7145 | |

| Номер точки | Координаты, м | | Радиус, м | Средняя квадратическая погрешность определения координат характерных точек контура, м | Глубина, высота, м | |
|-------------|---------------|---------|--------------------|---------------------------------------------------------------------------------------|--------------------|----|
| | X | Y | | | Н1 | Н2 |
| 1 | 2 | 3 | 4 | 5 | 6 | 7 |
| 75.24 | -13598.98 | 5430.32 | данные отсутствуют | данные отсутствуют | | |
| 75.25 | -13598.99 | 5430.38 | данные отсутствуют | данные отсутствуют | | |
| 75.26 | -13598.98 | 5430.44 | данные отсутствуют | данные отсутствуют | | |
| 75.27 | -13598.96 | 5430.51 | данные отсутствуют | данные отсутствуют | | |
| 75.28 | -13598.93 | 5430.56 | данные отсутствуют | данные отсутствуют | | |
| 75.29 | -13598.89 | 5430.61 | данные отсутствуют | данные отсутствуют | | |
| 75.30 | -13598.84 | 5430.65 | данные отсутствуют | данные отсутствуют | | |
| 75.31 | -13598.79 | 5430.68 | данные отсутствуют | данные отсутствуют | | |
| 75.32 | -13598.72 | 5430.7 | данные отсутствуют | данные отсутствуют | | |
| 75.1 | -13598.66 | 5430.71 | данные отсутствуют | данные отсутствуют | | |
| 76.1 | -13535.54 | 5447.64 | данные отсутствуют | данные отсутствуют | | |
| 76.2 | -13535.48 | 5447.63 | данные отсутствуют | данные отсутствуют | | |
| 76.3 | -13535.41 | 5447.61 | данные отсутствуют | данные отсутствуют | | |
| 76.4 | -13535.36 | 5447.58 | данные отсутствуют | данные отсутствуют | | |

| | | |
|-------------------------------|---------|-------------------|
| Государственный регистратор | | ФГИС ЕГРН |
| полное наименование должности | подпись | инициалы, фамилия |

М.П.

Выписка из Единого государственного реестра недвижимости об объекте недвижимости

Описание местоположения объекта недвижимости

| | | | |
|---------------------------------------|----------------------------------------|---------------------------|----------------------------|
| Сооружение | | | |
| вид объекта недвижимости | | | |
| Лист № ____ Раздела 5.1 | Всего листов раздела 5.1 : ____ | Всего разделов: ____ | Всего листов выписки: ____ |
| 27.07.2022 № 99/2022/483523104 | | | |
| Кадастровый номер: | | 77:06:0012015:7145 | |

| Номер точки | Координаты, м | | Радиус, м | Средняя квадратическая погрешность определения координат характерных точек контура, м | Глубина, высота, м | |
|-------------|---------------|---------|--------------------|---------------------------------------------------------------------------------------|--------------------|----|
| | X | Y | | | Н1 | Н2 |
| 1 | 2 | 3 | 4 | 5 | 6 | 7 |
| 76.5 | -13535.31 | 5447.54 | данные отсутствуют | данные отсутствуют | | |
| 76.6 | -13535.27 | 5447.49 | данные отсутствуют | данные отсутствуют | | |
| 76.7 | -13535.24 | 5447.44 | данные отсутствуют | данные отсутствуют | | |
| 76.8 | -13535.22 | 5447.37 | данные отсутствуют | данные отсутствуют | | |
| 76.9 | -13535.21 | 5447.31 | данные отсутствуют | данные отсутствуют | | |
| 76.10 | -13535.22 | 5447.25 | данные отсутствуют | данные отсутствуют | | |
| 76.11 | -13535.24 | 5447.18 | данные отсутствуют | данные отсутствуют | | |
| 76.12 | -13535.27 | 5447.13 | данные отсутствуют | данные отсутствуют | | |
| 76.13 | -13535.31 | 5447.08 | данные отсутствуют | данные отсутствуют | | |
| 76.14 | -13535.36 | 5447.04 | данные отсутствуют | данные отсутствуют | | |
| 76.15 | -13535.41 | 5447.01 | данные отсутствуют | данные отсутствуют | | |
| 76.16 | -13535.48 | 5446.99 | данные отсутствуют | данные отсутствуют | | |
| 76.17 | -13535.54 | 5446.98 | данные отсутствуют | данные отсутствуют | | |
| 76.18 | -13535.6 | 5446.99 | данные отсутствуют | данные отсутствуют | | |

| | | |
|-------------------------------|---------|-------------------|
| Государственный регистратор | | ФГИС ЕГРН |
| полное наименование должности | подпись | инициалы, фамилия |

М.П.

Выписка из Единого государственного реестра недвижимости об объекте недвижимости

Описание местоположения объекта недвижимости

| | | | |
|---------------------------------------|----------------------------------------|---------------------------|----------------------------|
| Сооружение | | | |
| вид объекта недвижимости | | | |
| Лист № ____ Раздела 5.1 | Всего листов раздела 5.1 : ____ | Всего разделов: ____ | Всего листов выписки: ____ |
| 27.07.2022 № 99/2022/483523104 | | | |
| Кадастровый номер: | | 77:06:0012015:7145 | |

| Номер точки | Координаты, м | | Радиус, м | Средняя квадратическая погрешность определения координат характерных точек контура, м | Глубина, высота, м | |
|-------------|---------------|---------|--------------------|---------------------------------------------------------------------------------------|--------------------|----|
| | X | Y | | | H1 | H2 |
| 1 | 2 | 3 | 4 | 5 | 6 | 7 |
| 76.19 | -13535.67 | 5447.01 | данные отсутствуют | данные отсутствуют | | |
| 76.20 | -13535.72 | 5447.04 | данные отсутствуют | данные отсутствуют | | |
| 76.21 | -13535.77 | 5447.08 | данные отсутствуют | данные отсутствуют | | |
| 76.22 | -13535.81 | 5447.13 | данные отсутствуют | данные отсутствуют | | |
| 76.23 | -13535.84 | 5447.18 | данные отсутствуют | данные отсутствуют | | |
| 76.24 | -13535.86 | 5447.25 | данные отсутствуют | данные отсутствуют | | |
| 76.25 | -13535.87 | 5447.31 | данные отсутствуют | данные отсутствуют | | |
| 76.26 | -13535.86 | 5447.37 | данные отсутствуют | данные отсутствуют | | |
| 76.27 | -13535.84 | 5447.44 | данные отсутствуют | данные отсутствуют | | |
| 76.28 | -13535.81 | 5447.49 | данные отсутствуют | данные отсутствуют | | |
| 76.29 | -13535.77 | 5447.54 | данные отсутствуют | данные отсутствуют | | |
| 76.30 | -13535.72 | 5447.58 | данные отсутствуют | данные отсутствуют | | |
| 76.31 | -13535.67 | 5447.61 | данные отсутствуют | данные отсутствуют | | |
| 76.32 | -13535.6 | 5447.63 | данные отсутствуют | данные отсутствуют | | |

| | | |
|-------------------------------|---------|-------------------|
| Государственный регистратор | | ФГИС ЕГРН |
| полное наименование должности | подпись | инициалы, фамилия |

М.П.

Выписка из Единого государственного реестра недвижимости об объекте недвижимости

Описание местоположения объекта недвижимости

| | | | |
|---------------------------------------|----------------------------------------|---------------------------|----------------------------|
| Сооружение | | | |
| вид объекта недвижимости | | | |
| Лист № ____ Раздела 5.1 | Всего листов раздела 5.1 : ____ | Всего разделов: ____ | Всего листов выписки: ____ |
| 27.07.2022 № 99/2022/483523104 | | | |
| Кадастровый номер: | | 77:06:0012015:7145 | |

| Номер точки | Координаты, м | | Радиус, м | Средняя квадратическая погрешность определения координат характерных точек контура, м | Глубина, высота, м | |
|-------------|---------------|---------|--------------------|---------------------------------------------------------------------------------------|--------------------|----|
| | X | Y | | | Н1 | Н2 |
| 1 | 2 | 3 | 4 | 5 | 6 | 7 |
| 76.1 | -13535.54 | 5447.64 | данные отсутствуют | данные отсутствуют | | |
| 77.1 | -13535.54 | 5447.31 | данные отсутствуют | данные отсутствуют | | |
| 77.2 | -13494.48 | 5453.34 | данные отсутствуют | данные отсутствуют | | |
| 77.3 | -13475.2 | 5458.26 | данные отсутствуют | данные отсутствуют | | |
| 77.4 | -13452.21 | 5464.01 | данные отсутствуют | данные отсутствуют | | |
| 77.5 | -13410.19 | 5474.03 | данные отсутствуют | данные отсутствуют | | |
| 77.6 | -13357.69 | 5484.32 | данные отсутствуют | данные отсутствуют | | |
| 77.7 | -13344.16 | 5498.64 | данные отсутствуют | данные отсутствуют | | |
| 78.1 | -13577.46 | 5434.26 | данные отсутствуют | данные отсутствуют | | |
| 78.2 | -13577.4 | 5434.25 | данные отсутствуют | данные отсутствуют | | |
| 78.3 | -13577.33 | 5434.23 | данные отсутствуют | данные отсутствуют | | |
| 78.4 | -13577.28 | 5434.2 | данные отсутствуют | данные отсутствуют | | |
| 78.5 | -13577.23 | 5434.16 | данные отсутствуют | данные отсутствуют | | |
| 78.6 | -13577.19 | 5434.11 | данные отсутствуют | данные отсутствуют | | |

| | | |
|-------------------------------|---------|-------------------|
| Государственный регистратор | | ФГИС ЕГРН |
| полное наименование должности | подпись | инициалы, фамилия |

М.П.

Выписка из Единого государственного реестра недвижимости об объекте недвижимости

Описание местоположения объекта недвижимости

| | | | |
|---------------------------------------|----------------------------------------|---------------------------|----------------------------|
| Сооружение | | | |
| вид объекта недвижимости | | | |
| Лист № ____ Раздела 5.1 | Всего листов раздела 5.1 : ____ | Всего разделов: ____ | Всего листов выписки: ____ |
| 27.07.2022 № 99/2022/483523104 | | | |
| Кадастровый номер: | | 77:06:0012015:7145 | |

| Номер точки | Координаты, м | | Радиус, м | Средняя квадратическая погрешность определения координат характерных точек контура, м | Глубина, высота, м | |
|-------------|---------------|---------|--------------------|---------------------------------------------------------------------------------------|--------------------|----|
| | X | Y | | | H1 | H2 |
| 1 | 2 | 3 | 4 | 5 | 6 | 7 |
| 78.7 | -13577.16 | 5434.06 | данные отсутствуют | данные отсутствуют | | |
| 78.8 | -13577.14 | 5433.99 | данные отсутствуют | данные отсутствуют | | |
| 78.9 | -13577.13 | 5433.93 | данные отсутствуют | данные отсутствуют | | |
| 78.10 | -13577.14 | 5433.87 | данные отсутствуют | данные отсутствуют | | |
| 78.11 | -13577.16 | 5433.8 | данные отсутствуют | данные отсутствуют | | |
| 78.12 | -13577.19 | 5433.75 | данные отсутствуют | данные отсутствуют | | |
| 78.13 | -13577.23 | 5433.7 | данные отсутствуют | данные отсутствуют | | |
| 78.14 | -13577.28 | 5433.66 | данные отсутствуют | данные отсутствуют | | |
| 78.15 | -13577.33 | 5433.63 | данные отсутствуют | данные отсутствуют | | |
| 78.16 | -13577.4 | 5433.61 | данные отсутствуют | данные отсутствуют | | |
| 78.17 | -13577.46 | 5433.6 | данные отсутствуют | данные отсутствуют | | |
| 78.18 | -13577.52 | 5433.61 | данные отсутствуют | данные отсутствуют | | |
| 78.19 | -13577.59 | 5433.63 | данные отсутствуют | данные отсутствуют | | |
| 78.20 | -13577.64 | 5433.66 | данные отсутствуют | данные отсутствуют | | |

| | | |
|-------------------------------|---------|-------------------|
| Государственный регистратор | | ФГИС ЕГРН |
| полное наименование должности | подпись | инициалы, фамилия |

М.П.

Выписка из Единого государственного реестра недвижимости об объекте недвижимости

Описание местоположения объекта недвижимости

| | | | |
|---------------------------------------|----------------------------------------|---------------------------|----------------------------|
| Сооружение | | | |
| вид объекта недвижимости | | | |
| Лист № ____ Раздела 5.1 | Всего листов раздела 5.1 : ____ | Всего разделов: ____ | Всего листов выписки: ____ |
| 27.07.2022 № 99/2022/483523104 | | | |
| Кадастровый номер: | | 77:06:0012015:7145 | |

| Номер точки | Координаты, м | | Радиус, м | Средняя квадратическая погрешность определения координат характерных точек контура, м | Глубина, высота, м | |
|-------------|---------------|---------|--------------------|---------------------------------------------------------------------------------------|--------------------|----|
| | X | Y | | | Н1 | Н2 |
| 1 | 2 | 3 | 4 | 5 | 6 | 7 |
| 78.21 | -13577.69 | 5433.7 | данные отсутствуют | данные отсутствуют | | |
| 78.22 | -13577.73 | 5433.75 | данные отсутствуют | данные отсутствуют | | |
| 78.23 | -13577.76 | 5433.8 | данные отсутствуют | данные отсутствуют | | |
| 78.24 | -13577.78 | 5433.87 | данные отсутствуют | данные отсутствуют | | |
| 78.25 | -13577.79 | 5433.93 | данные отсутствуют | данные отсутствуют | | |
| 78.26 | -13577.78 | 5433.99 | данные отсутствуют | данные отсутствуют | | |
| 78.27 | -13577.76 | 5434.06 | данные отсутствуют | данные отсутствуют | | |
| 78.28 | -13577.73 | 5434.11 | данные отсутствуют | данные отсутствуют | | |
| 78.29 | -13577.69 | 5434.16 | данные отсутствуют | данные отсутствуют | | |
| 78.30 | -13577.64 | 5434.2 | данные отсутствуют | данные отсутствуют | | |
| 78.31 | -13577.59 | 5434.23 | данные отсутствуют | данные отсутствуют | | |
| 78.32 | -13577.52 | 5434.25 | данные отсутствуют | данные отсутствуют | | |
| 78.1 | -13577.46 | 5434.26 | данные отсутствуют | данные отсутствуют | | |
| 79.1 | -14011.33 | 5359.11 | данные отсутствуют | данные отсутствуют | | |

| | | |
|-------------------------------|---------|-------------------|
| Государственный регистратор | | ФГИС ЕГРН |
| полное наименование должности | подпись | инициалы, фамилия |

М.П.

Выписка из Единого государственного реестра недвижимости об объекте недвижимости

Описание местоположения объекта недвижимости

| | | | |
|---------------------------------------|----------------------------------------|---------------------------|----------------------------|
| Сооружение | | | |
| вид объекта недвижимости | | | |
| Лист № ____ Раздела 5.1 | Всего листов раздела 5.1 : ____ | Всего разделов: ____ | Всего листов выписки: ____ |
| 27.07.2022 № 99/2022/483523104 | | | |
| Кадастровый номер: | | 77:06:0012015:7145 | |

| Номер точки | Координаты, м | | Радиус, м | Средняя квадратическая погрешность определения координат характерных точек контура, м | Глубина, высота, м | |
|-------------|---------------|---------|--------------------|---------------------------------------------------------------------------------------|--------------------|----|
| | X | Y | | | Н1 | Н2 |
| 1 | 2 | 3 | 4 | 5 | 6 | 7 |
| 79.2 | -14011.27 | 5359.1 | данные отсутствуют | данные отсутствуют | | |
| 79.3 | -14011.2 | 5359.08 | данные отсутствуют | данные отсутствуют | | |
| 79.4 | -14011.15 | 5359.05 | данные отсутствуют | данные отсутствуют | | |
| 79.5 | -14011.1 | 5359.01 | данные отсутствуют | данные отсутствуют | | |
| 79.6 | -14011.06 | 5358.96 | данные отсутствуют | данные отсутствуют | | |
| 79.7 | -14011.03 | 5358.91 | данные отсутствуют | данные отсутствуют | | |
| 79.8 | -14011.01 | 5358.84 | данные отсутствуют | данные отсутствуют | | |
| 79.9 | -14011 | 5358.78 | данные отсутствуют | данные отсутствуют | | |
| 79.10 | -14011.01 | 5358.72 | данные отсутствуют | данные отсутствуют | | |
| 79.11 | -14011.03 | 5358.65 | данные отсутствуют | данные отсутствуют | | |
| 79.12 | -14011.06 | 5358.6 | данные отсутствуют | данные отсутствуют | | |
| 79.13 | -14011.1 | 5358.55 | данные отсутствуют | данные отсутствуют | | |
| 79.14 | -14011.15 | 5358.51 | данные отсутствуют | данные отсутствуют | | |
| 79.15 | -14011.2 | 5358.48 | данные отсутствуют | данные отсутствуют | | |

| | | |
|-------------------------------|---------|-------------------|
| Государственный регистратор | | ФГИС ЕГРН |
| полное наименование должности | подпись | инициалы, фамилия |

М.П.

Выписка из Единого государственного реестра недвижимости об объекте недвижимости

Описание местоположения объекта недвижимости

| | | | |
|---------------------------------------|----------------------------------------|---------------------------|----------------------------|
| Сооружение | | | |
| вид объекта недвижимости | | | |
| Лист № ____ Раздела 5.1 | Всего листов раздела 5.1 : ____ | Всего разделов: ____ | Всего листов выписки: ____ |
| 27.07.2022 № 99/2022/483523104 | | | |
| Кадастровый номер: | | 77:06:0012015:7145 | |

| Номер точки | Координаты, м | | Радиус, м | Средняя квадратическая погрешность определения координат характерных точек контура, м | Глубина, высота, м | |
|-------------|---------------|---------|--------------------|---------------------------------------------------------------------------------------|--------------------|----|
| | X | Y | | | H1 | H2 |
| 1 | 2 | 3 | 4 | 5 | 6 | 7 |
| 79.16 | -14011.27 | 5358.46 | данные отсутствуют | данные отсутствуют | | |
| 79.17 | -14011.33 | 5358.45 | данные отсутствуют | данные отсутствуют | | |
| 79.18 | -14011.39 | 5358.46 | данные отсутствуют | данные отсутствуют | | |
| 79.19 | -14011.46 | 5358.48 | данные отсутствуют | данные отсутствуют | | |
| 79.20 | -14011.51 | 5358.51 | данные отсутствуют | данные отсутствуют | | |
| 79.21 | -14011.56 | 5358.55 | данные отсутствуют | данные отсутствуют | | |
| 79.22 | -14011.6 | 5358.6 | данные отсутствуют | данные отсутствуют | | |
| 79.23 | -14011.63 | 5358.65 | данные отсутствуют | данные отсутствуют | | |
| 79.24 | -14011.65 | 5358.72 | данные отсутствуют | данные отсутствуют | | |
| 79.25 | -14011.66 | 5358.78 | данные отсутствуют | данные отсутствуют | | |
| 79.26 | -14011.65 | 5358.84 | данные отсутствуют | данные отсутствуют | | |
| 79.27 | -14011.63 | 5358.91 | данные отсутствуют | данные отсутствуют | | |
| 79.28 | -14011.6 | 5358.96 | данные отсутствуют | данные отсутствуют | | |
| 79.29 | -14011.56 | 5359.01 | данные отсутствуют | данные отсутствуют | | |

| | | |
|-------------------------------|---------|-------------------|
| Государственный регистратор | | ФГИС ЕГРН |
| полное наименование должности | подпись | инициалы, фамилия |

М.П.

Выписка из Единого государственного реестра недвижимости об объекте недвижимости

Описание местоположения объекта недвижимости

| | | | |
|---------------------------------------|---------------------------------------|---------------------------|---------------------------|
| Сооружение | | | |
| вид объекта недвижимости | | | |
| Лист № ___ Раздела 5.1 | Всего листов раздела 5.1 : ___ | Всего разделов: ___ | Всего листов выписки: ___ |
| 27.07.2022 № 99/2022/483523104 | | | |
| Кадастровый номер: | | 77:06:0012015:7145 | |

| Номер точки | Координаты, м | | Радиус, м | Средняя квадратическая погрешность определения координат характерных точек контура, м | Глубина, высота, м | |
|-------------|---------------|---------|--------------------|---------------------------------------------------------------------------------------|--------------------|----|
| | X | Y | | | H1 | H2 |
| 1 | 2 | 3 | 4 | 5 | 6 | 7 |
| 79.30 | -14011.51 | 5359.05 | данные отсутствуют | данные отсутствуют | | |
| 79.31 | -14011.46 | 5359.08 | данные отсутствуют | данные отсутствуют | | |
| 79.32 | -14011.39 | 5359.1 | данные отсутствуют | данные отсутствуют | | |
| 79.1 | -14011.33 | 5359.11 | данные отсутствуют | данные отсутствуют | | |
| 80.1 | -14000.07 | 5363.8 | данные отсутствуют | данные отсутствуют | | |
| 80.2 | -14000.01 | 5363.79 | данные отсутствуют | данные отсутствуют | | |
| 80.3 | -13999.94 | 5363.77 | данные отсутствуют | данные отсутствуют | | |
| 80.4 | -13999.89 | 5363.74 | данные отсутствуют | данные отсутствуют | | |
| 80.5 | -13999.84 | 5363.7 | данные отсутствуют | данные отсутствуют | | |
| 80.6 | -13999.8 | 5363.65 | данные отсутствуют | данные отсутствуют | | |
| 80.7 | -13999.77 | 5363.6 | данные отсутствуют | данные отсутствуют | | |
| 80.8 | -13999.75 | 5363.53 | данные отсутствуют | данные отсутствуют | | |
| 80.9 | -13999.74 | 5363.47 | данные отсутствуют | данные отсутствуют | | |
| 80.10 | -13999.75 | 5363.41 | данные отсутствуют | данные отсутствуют | | |

| | | |
|-------------------------------|---------|-------------------|
| Государственный регистратор | | ФГИС ЕГРН |
| полное наименование должности | подпись | инициалы, фамилия |

М.П.

Выписка из Единого государственного реестра недвижимости об объекте недвижимости

Описание местоположения объекта недвижимости

| | | | |
|---------------------------------------|----------------------------------------|---------------------------|----------------------------|
| Сооружение | | | |
| вид объекта недвижимости | | | |
| Лист № ____ Раздела 5.1 | Всего листов раздела 5.1 : ____ | Всего разделов: ____ | Всего листов выписки: ____ |
| 27.07.2022 № 99/2022/483523104 | | | |
| Кадастровый номер: | | 77:06:0012015:7145 | |

| Номер точки | Координаты, м | | Радиус, м | Средняя квадратическая погрешность определения координат характерных точек контура, м | Глубина, высота, м | |
|-------------|---------------|---------|--------------------|---------------------------------------------------------------------------------------|--------------------|----|
| | X | Y | | | H1 | H2 |
| 1 | 2 | 3 | 4 | 5 | 6 | 7 |
| 80.11 | -13999.77 | 5363.34 | данные отсутствуют | данные отсутствуют | | |
| 80.12 | -13999.8 | 5363.29 | данные отсутствуют | данные отсутствуют | | |
| 80.13 | -13999.84 | 5363.24 | данные отсутствуют | данные отсутствуют | | |
| 80.14 | -13999.89 | 5363.2 | данные отсутствуют | данные отсутствуют | | |
| 80.15 | -13999.94 | 5363.17 | данные отсутствуют | данные отсутствуют | | |
| 80.16 | -14000.01 | 5363.15 | данные отсутствуют | данные отсутствуют | | |
| 80.17 | -14000.07 | 5363.14 | данные отсутствуют | данные отсутствуют | | |
| 80.18 | -14000.13 | 5363.15 | данные отсутствуют | данные отсутствуют | | |
| 80.19 | -14000.2 | 5363.17 | данные отсутствуют | данные отсутствуют | | |
| 80.20 | -14000.25 | 5363.2 | данные отсутствуют | данные отсутствуют | | |
| 80.21 | -14000.3 | 5363.24 | данные отсутствуют | данные отсутствуют | | |
| 80.22 | -14000.34 | 5363.29 | данные отсутствуют | данные отсутствуют | | |
| 80.23 | -14000.37 | 5363.34 | данные отсутствуют | данные отсутствуют | | |
| 80.24 | -14000.39 | 5363.41 | данные отсутствуют | данные отсутствуют | | |

| | | |
|-------------------------------|---------|-------------------|
| Государственный регистратор | | ФГИС ЕГРН |
| полное наименование должности | подпись | инициалы, фамилия |

М.П.

Выписка из Единого государственного реестра недвижимости об объекте недвижимости

Описание местоположения объекта недвижимости

| | | | |
|---------------------------------------|----------------------------------------|---------------------------|----------------------------|
| Сооружение | | | |
| вид объекта недвижимости | | | |
| Лист № ____ Раздела 5.1 | Всего листов раздела 5.1 : ____ | Всего разделов: ____ | Всего листов выписки: ____ |
| 27.07.2022 № 99/2022/483523104 | | | |
| Кадастровый номер: | | 77:06:0012015:7145 | |

| Номер точки | Координаты, м | | Радиус, м | Средняя квадратическая погрешность определения координат характерных точек контура, м | Глубина, высота, м | |
|-------------|---------------|---------|--------------------|---------------------------------------------------------------------------------------|--------------------|----|
| | X | Y | | | Н1 | Н2 |
| 1 | 2 | 3 | 4 | 5 | 6 | 7 |
| 80.25 | -14000.4 | 5363.47 | данные отсутствуют | данные отсутствуют | | |
| 80.26 | -14000.39 | 5363.53 | данные отсутствуют | данные отсутствуют | | |
| 80.27 | -14000.37 | 5363.6 | данные отсутствуют | данные отсутствуют | | |
| 80.28 | -14000.34 | 5363.65 | данные отсутствуют | данные отсутствуют | | |
| 80.29 | -14000.3 | 5363.7 | данные отсутствуют | данные отсутствуют | | |
| 80.30 | -14000.25 | 5363.74 | данные отсутствуют | данные отсутствуют | | |
| 80.31 | -14000.2 | 5363.77 | данные отсутствуют | данные отсутствуют | | |
| 80.32 | -14000.13 | 5363.79 | данные отсутствуют | данные отсутствуют | | |
| 80.1 | -14000.07 | 5363.8 | данные отсутствуют | данные отсутствуют | | |
| 81.1 | -13955.45 | 5372.72 | данные отсутствуют | данные отсутствуют | | |
| 81.2 | -13955.39 | 5372.71 | данные отсутствуют | данные отсутствуют | | |
| 81.3 | -13955.32 | 5372.69 | данные отсутствуют | данные отсутствуют | | |
| 81.4 | -13955.27 | 5372.66 | данные отсутствуют | данные отсутствуют | | |
| 81.5 | -13955.22 | 5372.62 | данные отсутствуют | данные отсутствуют | | |

| | | |
|-------------------------------|---------|-------------------|
| Государственный регистратор | | ФГИС ЕГРН |
| полное наименование должности | подпись | инициалы, фамилия |

М.П.

Выписка из Единого государственного реестра недвижимости об объекте недвижимости

Описание местоположения объекта недвижимости

| | | | |
|---------------------------------------|----------------------------------------|---------------------------|----------------------------|
| Сооружение | | | |
| вид объекта недвижимости | | | |
| Лист № ____ Раздела 5.1 | Всего листов раздела 5.1 : ____ | Всего разделов: ____ | Всего листов выписки: ____ |
| 27.07.2022 № 99/2022/483523104 | | | |
| Кадастровый номер: | | 77:06:0012015:7145 | |

| Номер точки | Координаты, м | | Радиус, м | Средняя квадратическая погрешность определения координат характерных точек контура, м | Глубина, высота, м | |
|-------------------------------|---------------|---------|--------------------|---------------------------------------------------------------------------------------|--------------------|----|
| | X | Y | | | Н1 | Н2 |
| 1 | 2 | 3 | 4 | 5 | 6 | 7 |
| 81.6 | -13955.18 | 5372.57 | данные отсутствуют | данные отсутствуют | | |
| 81.7 | -13955.15 | 5372.52 | данные отсутствуют | данные отсутствуют | | |
| 81.8 | -13955.13 | 5372.45 | данные отсутствуют | данные отсутствуют | | |
| 81.9 | -13955.12 | 5372.39 | данные отсутствуют | данные отсутствуют | | |
| 81.10 | -13955.13 | 5372.33 | данные отсутствуют | данные отсутствуют | | |
| 81.11 | -13955.15 | 5372.26 | данные отсутствуют | данные отсутствуют | | |
| 81.12 | -13955.18 | 5372.21 | данные отсутствуют | данные отсутствуют | | |
| 81.13 | -13955.22 | 5372.16 | данные отсутствуют | данные отсутствуют | | |
| 81.14 | -13955.27 | 5372.12 | данные отсутствуют | данные отсутствуют | | |
| 81.15 | -13955.32 | 5372.09 | данные отсутствуют | данные отсутствуют | | |
| 81.16 | -13955.39 | 5372.07 | данные отсутствуют | данные отсутствуют | | |
| 81.17 | -13955.45 | 5372.06 | данные отсутствуют | данные отсутствуют | | |
| 81.18 | -13955.51 | 5372.07 | данные отсутствуют | данные отсутствуют | | |
| 81.19 | -13955.58 | 5372.09 | данные отсутствуют | данные отсутствуют | | |
| Государственный регистратор | | | | ФГИС ЕГРН | | |
| полное наименование должности | | | подпись | инициалы, фамилия | | |

М.П.

Выписка из Единого государственного реестра недвижимости об объекте недвижимости

Описание местоположения объекта недвижимости

| | | | |
|---------------------------------------|--------------------------------------|---------------------------|--------------------------|
| Сооружение | | | |
| вид объекта недвижимости | | | |
| Лист № __ Раздела 5.1 | Всего листов раздела 5.1 : __ | Всего разделов: __ | Всего листов выписки: __ |
| 27.07.2022 № 99/2022/483523104 | | | |
| Кадастровый номер: | | 77:06:0012015:7145 | |

| Номер точки | Координаты, м | | Радиус, м | Средняя квадратическая погрешность определения координат характерных точек контура, м | Глубина, высота, м | |
|-------------|---------------|---------|--------------------|---------------------------------------------------------------------------------------|--------------------|----|
| | X | Y | | | H1 | H2 |
| 1 | 2 | 3 | 4 | 5 | 6 | 7 |
| 81.20 | -13955.63 | 5372.12 | данные отсутствуют | данные отсутствуют | | |
| 81.21 | -13955.68 | 5372.16 | данные отсутствуют | данные отсутствуют | | |
| 81.22 | -13955.72 | 5372.21 | данные отсутствуют | данные отсутствуют | | |
| 81.23 | -13955.75 | 5372.26 | данные отсутствуют | данные отсутствуют | | |
| 81.24 | -13955.77 | 5372.33 | данные отсутствуют | данные отсутствуют | | |
| 81.25 | -13955.78 | 5372.39 | данные отсутствуют | данные отсутствуют | | |
| 81.26 | -13955.77 | 5372.45 | данные отсутствуют | данные отсутствуют | | |
| 81.27 | -13955.75 | 5372.52 | данные отсутствуют | данные отсутствуют | | |
| 81.28 | -13955.72 | 5372.57 | данные отсутствуют | данные отсутствуют | | |
| 81.29 | -13955.68 | 5372.62 | данные отсутствуют | данные отсутствуют | | |
| 81.30 | -13955.63 | 5372.66 | данные отсутствуют | данные отсутствуют | | |
| 81.31 | -13955.58 | 5372.69 | данные отсутствуют | данные отсутствуют | | |
| 81.32 | -13955.51 | 5372.71 | данные отсутствуют | данные отсутствуют | | |
| 81.1 | -13955.45 | 5372.72 | данные отсутствуют | данные отсутствуют | | |

| | | |
|-------------------------------|---------|-------------------|
| Государственный регистратор | | ФГИС ЕГРН |
| полное наименование должности | подпись | инициалы, фамилия |

М.П.

Выписка из Единого государственного реестра недвижимости об объекте недвижимости

Описание местоположения объекта недвижимости

| | | | |
|---------------------------------------|--------------------------------------|---------------------------|--------------------------|
| Сооружение | | | |
| вид объекта недвижимости | | | |
| Лист № __ Раздела 5.1 | Всего листов раздела 5.1 : __ | Всего разделов: __ | Всего листов выписки: __ |
| 27.07.2022 № 99/2022/483523104 | | | |
| Кадастровый номер: | | 77:06:0012015:7145 | |

| Номер точки | Координаты, м | | Радиус, м | Средняя квадратическая погрешность определения координат характерных точек контура, м | Глубина, высота, м | |
|-------------|---------------|---------|--------------------|---------------------------------------------------------------------------------------|--------------------|----|
| | X | Y | | | H1 | H2 |
| 1 | 2 | 3 | 4 | 5 | 6 | 7 |
| 82.1 | -13885.27 | 5386.41 | данные отсутствуют | данные отсутствуют | | |
| 82.2 | -13885.21 | 5386.4 | данные отсутствуют | данные отсутствуют | | |
| 82.3 | -13885.14 | 5386.38 | данные отсутствуют | данные отсутствуют | | |
| 82.4 | -13885.09 | 5386.35 | данные отсутствуют | данные отсутствуют | | |
| 82.5 | -13885.04 | 5386.31 | данные отсутствуют | данные отсутствуют | | |
| 82.6 | -13885 | 5386.26 | данные отсутствуют | данные отсутствуют | | |
| 82.7 | -13884.97 | 5386.21 | данные отсутствуют | данные отсутствуют | | |
| 82.8 | -13884.95 | 5386.14 | данные отсутствуют | данные отсутствуют | | |
| 82.9 | -13884.94 | 5386.08 | данные отсутствуют | данные отсутствуют | | |
| 82.10 | -13884.95 | 5386.02 | данные отсутствуют | данные отсутствуют | | |
| 82.11 | -13884.97 | 5385.95 | данные отсутствуют | данные отсутствуют | | |
| 82.12 | -13885 | 5385.9 | данные отсутствуют | данные отсутствуют | | |
| 82.13 | -13885.04 | 5385.85 | данные отсутствуют | данные отсутствуют | | |
| 82.14 | -13885.09 | 5385.81 | данные отсутствуют | данные отсутствуют | | |

| | | |
|-------------------------------|---------|-------------------|
| Государственный регистратор | | ФГИС ЕГРН |
| полное наименование должности | подпись | инициалы, фамилия |

М.П.

Выписка из Единого государственного реестра недвижимости об объекте недвижимости

Описание местоположения объекта недвижимости

| | | | |
|---------------------------------------|----------------------------------------|---------------------------|----------------------------|
| Сооружение | | | |
| вид объекта недвижимости | | | |
| Лист № ____ Раздела 5.1 | Всего листов раздела 5.1 : ____ | Всего разделов: ____ | Всего листов выписки: ____ |
| 27.07.2022 № 99/2022/483523104 | | | |
| Кадастровый номер: | | 77:06:0012015:7145 | |

| Номер точки | Координаты, м | | Радиус, м | Средняя квадратическая погрешность определения координат характерных точек контура, м | Глубина, высота, м | |
|-------------|---------------|---------|--------------------|---------------------------------------------------------------------------------------|--------------------|----|
| | X | Y | | | Н1 | Н2 |
| 1 | 2 | 3 | 4 | 5 | 6 | 7 |
| 82.15 | -13885.14 | 5385.78 | данные отсутствуют | данные отсутствуют | | |
| 82.16 | -13885.21 | 5385.76 | данные отсутствуют | данные отсутствуют | | |
| 82.17 | -13885.27 | 5385.75 | данные отсутствуют | данные отсутствуют | | |
| 82.18 | -13885.33 | 5385.76 | данные отсутствуют | данные отсутствуют | | |
| 82.19 | -13885.4 | 5385.78 | данные отсутствуют | данные отсутствуют | | |
| 82.20 | -13885.45 | 5385.81 | данные отсутствуют | данные отсутствуют | | |
| 82.21 | -13885.5 | 5385.85 | данные отсутствуют | данные отсутствуют | | |
| 82.22 | -13885.54 | 5385.9 | данные отсутствуют | данные отсутствуют | | |
| 82.23 | -13885.57 | 5385.95 | данные отсутствуют | данные отсутствуют | | |
| 82.24 | -13885.59 | 5386.02 | данные отсутствуют | данные отсутствуют | | |
| 82.25 | -13885.6 | 5386.08 | данные отсутствуют | данные отсутствуют | | |
| 82.26 | -13885.59 | 5386.14 | данные отсутствуют | данные отсутствуют | | |
| 82.27 | -13885.57 | 5386.21 | данные отсутствуют | данные отсутствуют | | |
| 82.28 | -13885.54 | 5386.26 | данные отсутствуют | данные отсутствуют | | |

| | | |
|-------------------------------|---------|-------------------|
| Государственный регистратор | | ФГИС ЕГРН |
| полное наименование должности | подпись | инициалы, фамилия |

М.П.

Выписка из Единого государственного реестра недвижимости об объекте недвижимости

Описание местоположения объекта недвижимости

| | | | |
|---------------------------------------|----------------------------------------|---------------------------|----------------------------|
| Сооружение | | | |
| вид объекта недвижимости | | | |
| Лист № ____ Раздела 5.1 | Всего листов раздела 5.1 : ____ | Всего разделов: ____ | Всего листов выписки: ____ |
| 27.07.2022 № 99/2022/483523104 | | | |
| Кадастровый номер: | | 77:06:0012015:7145 | |

| Номер точки | Координаты, м | | Радиус, м | Средняя квадратическая погрешность определения координат характерных точек контура, м | Глубина, высота, м | |
|-------------|---------------|---------|--------------------|---------------------------------------------------------------------------------------|--------------------|----|
| | X | Y | | | Н1 | Н2 |
| 1 | 2 | 3 | 4 | 5 | 6 | 7 |
| 82.29 | -13885.5 | 5386.31 | данные отсутствуют | данные отсутствуют | | |
| 82.30 | -13885.45 | 5386.35 | данные отсутствуют | данные отсутствуют | | |
| 82.31 | -13885.4 | 5386.38 | данные отсутствуют | данные отсутствуют | | |
| 82.32 | -13885.33 | 5386.4 | данные отсутствуют | данные отсутствуют | | |
| 82.1 | -13885.27 | 5386.41 | данные отсутствуют | данные отсутствуют | | |
| 83.1 | -13785.94 | 5406.27 | данные отсутствуют | данные отсутствуют | | |
| 83.2 | -13785.88 | 5406.26 | данные отсутствуют | данные отсутствуют | | |
| 83.3 | -13785.81 | 5406.24 | данные отсутствуют | данные отсутствуют | | |
| 83.4 | -13785.76 | 5406.21 | данные отсутствуют | данные отсутствуют | | |
| 83.5 | -13785.71 | 5406.17 | данные отсутствуют | данные отсутствуют | | |
| 83.6 | -13785.67 | 5406.12 | данные отсутствуют | данные отсутствуют | | |
| 83.7 | -13785.64 | 5406.07 | данные отсутствуют | данные отсутствуют | | |
| 83.8 | -13785.62 | 5406 | данные отсутствуют | данные отсутствуют | | |
| 83.9 | -13785.61 | 5405.94 | данные отсутствуют | данные отсутствуют | | |

| | | |
|-------------------------------|---------|-------------------|
| Государственный регистратор | | ФГИС ЕГРН |
| полное наименование должности | подпись | инициалы, фамилия |

М.П.

Выписка из Единого государственного реестра недвижимости об объекте недвижимости

Описание местоположения объекта недвижимости

| | | | |
|---------------------------------------|---------------------------------------|---------------------------|---------------------------|
| Сооружение | | | |
| вид объекта недвижимости | | | |
| Лист № ___ Раздела 5.1 | Всего листов раздела 5.1 : ___ | Всего разделов: ___ | Всего листов выписки: ___ |
| 27.07.2022 № 99/2022/483523104 | | | |
| Кадастровый номер: | | 77:06:0012015:7145 | |

| Номер точки | Координаты, м | | Радиус, м | Средняя квадратическая погрешность определения координат характерных точек контура, м | Глубина, высота, м | |
|-------------|---------------|---------|--------------------|---------------------------------------------------------------------------------------|--------------------|----|
| | X | Y | | | Н1 | Н2 |
| 1 | 2 | 3 | 4 | 5 | 6 | 7 |
| 83.10 | -13785.62 | 5405.88 | данные отсутствуют | данные отсутствуют | | |
| 83.11 | -13785.64 | 5405.81 | данные отсутствуют | данные отсутствуют | | |
| 83.12 | -13785.67 | 5405.76 | данные отсутствуют | данные отсутствуют | | |
| 83.13 | -13785.71 | 5405.71 | данные отсутствуют | данные отсутствуют | | |
| 83.14 | -13785.76 | 5405.67 | данные отсутствуют | данные отсутствуют | | |
| 83.15 | -13785.81 | 5405.64 | данные отсутствуют | данные отсутствуют | | |
| 83.16 | -13785.88 | 5405.62 | данные отсутствуют | данные отсутствуют | | |
| 83.17 | -13785.94 | 5405.61 | данные отсутствуют | данные отсутствуют | | |
| 83.18 | -13786 | 5405.62 | данные отсутствуют | данные отсутствуют | | |
| 83.19 | -13786.07 | 5405.64 | данные отсутствуют | данные отсутствуют | | |
| 83.20 | -13786.12 | 5405.67 | данные отсутствуют | данные отсутствуют | | |
| 83.21 | -13786.17 | 5405.71 | данные отсутствуют | данные отсутствуют | | |
| 83.22 | -13786.21 | 5405.76 | данные отсутствуют | данные отсутствуют | | |
| 83.23 | -13786.24 | 5405.81 | данные отсутствуют | данные отсутствуют | | |

| | | |
|-------------------------------|---------|-------------------|
| Государственный регистратор | | ФГИС ЕГРН |
| полное наименование должности | подпись | инициалы, фамилия |

М.П.

Выписка из Единого государственного реестра недвижимости об объекте недвижимости

Описание местоположения объекта недвижимости

| | | | |
|---------------------------------------|----------------------------------------|---------------------------|----------------------------|
| Сооружение | | | |
| вид объекта недвижимости | | | |
| Лист № ____ Раздела 5.1 | Всего листов раздела 5.1 : ____ | Всего разделов: ____ | Всего листов выписки: ____ |
| 27.07.2022 № 99/2022/483523104 | | | |
| Кадастровый номер: | | 77:06:0012015:7145 | |

| Номер точки | Координаты, м | | Радиус, м | Средняя квадратическая погрешность определения координат характерных точек контура, м | Глубина, высота, м | |
|-------------|---------------|---------|--------------------|---------------------------------------------------------------------------------------|--------------------|----|
| | X | Y | | | H1 | H2 |
| 1 | 2 | 3 | 4 | 5 | 6 | 7 |
| 83.24 | -13786.26 | 5405.88 | данные отсутствуют | данные отсутствуют | | |
| 83.25 | -13786.27 | 5405.94 | данные отсутствуют | данные отсутствуют | | |
| 83.26 | -13786.26 | 5406 | данные отсутствуют | данные отсутствуют | | |
| 83.27 | -13786.24 | 5406.07 | данные отсутствуют | данные отсутствуют | | |
| 83.28 | -13786.21 | 5406.12 | данные отсутствуют | данные отсутствуют | | |
| 83.29 | -13786.17 | 5406.17 | данные отсутствуют | данные отсутствуют | | |
| 83.30 | -13786.12 | 5406.21 | данные отсутствуют | данные отсутствуют | | |
| 83.31 | -13786.07 | 5406.24 | данные отсутствуют | данные отсутствуют | | |
| 83.32 | -13786 | 5406.26 | данные отсутствуют | данные отсутствуют | | |
| 83.1 | -13785.94 | 5406.27 | данные отсутствуют | данные отсутствуют | | |
| 84.1 | -13732.89 | 5417.39 | данные отсутствуют | данные отсутствуют | | |
| 84.2 | -13732.83 | 5417.38 | данные отсутствуют | данные отсутствуют | | |
| 84.3 | -13732.76 | 5417.36 | данные отсутствуют | данные отсутствуют | | |
| 84.4 | -13732.71 | 5417.33 | данные отсутствуют | данные отсутствуют | | |

| | | |
|-------------------------------|---------|-------------------|
| Государственный регистратор | | ФГИС ЕГРН |
| полное наименование должности | подпись | инициалы, фамилия |

М.П.

Выписка из Единого государственного реестра недвижимости об объекте недвижимости

Описание местоположения объекта недвижимости

| | | | |
|---------------------------------------|--------------------------------------|---------------------------|--------------------------|
| Сооружение | | | |
| вид объекта недвижимости | | | |
| Лист № __ Раздела 5.1 | Всего листов раздела 5.1 : __ | Всего разделов: __ | Всего листов выписки: __ |
| 27.07.2022 № 99/2022/483523104 | | | |
| Кадастровый номер: | | 77:06:0012015:7145 | |

| Номер точки | Координаты, м | | Радиус, м | Средняя квадратическая погрешность определения координат характерных точек контура, м | Глубина, высота, м | |
|-------------------------------|---------------|---------|--------------------|---------------------------------------------------------------------------------------|--------------------|----|
| | X | Y | | | H1 | H2 |
| 1 | 2 | 3 | 4 | 5 | 6 | 7 |
| 84.5 | -13732.66 | 5417.29 | данные отсутствуют | данные отсутствуют | | |
| 84.6 | -13732.62 | 5417.24 | данные отсутствуют | данные отсутствуют | | |
| 84.7 | -13732.59 | 5417.19 | данные отсутствуют | данные отсутствуют | | |
| 84.8 | -13732.57 | 5417.12 | данные отсутствуют | данные отсутствуют | | |
| 84.9 | -13732.56 | 5417.06 | данные отсутствуют | данные отсутствуют | | |
| 84.10 | -13732.57 | 5417 | данные отсутствуют | данные отсутствуют | | |
| 84.11 | -13732.59 | 5416.93 | данные отсутствуют | данные отсутствуют | | |
| 84.12 | -13732.62 | 5416.88 | данные отсутствуют | данные отсутствуют | | |
| 84.13 | -13732.66 | 5416.83 | данные отсутствуют | данные отсутствуют | | |
| 84.14 | -13732.71 | 5416.79 | данные отсутствуют | данные отсутствуют | | |
| 84.15 | -13732.76 | 5416.76 | данные отсутствуют | данные отсутствуют | | |
| 84.16 | -13732.83 | 5416.74 | данные отсутствуют | данные отсутствуют | | |
| 84.17 | -13732.89 | 5416.73 | данные отсутствуют | данные отсутствуют | | |
| 84.18 | -13732.95 | 5416.74 | данные отсутствуют | данные отсутствуют | | |
| Государственный регистратор | | | | ФГИС ЕГРН | | |
| полное наименование должности | | | подпись | инициалы, фамилия | | |

М.П.

Выписка из Единого государственного реестра недвижимости об объекте недвижимости

Описание местоположения объекта недвижимости

| | | | |
|---------------------------------------|--------------------------------------|---------------------------|--------------------------|
| Сооружение | | | |
| вид объекта недвижимости | | | |
| Лист № __ Раздела 5.1 | Всего листов раздела 5.1 : __ | Всего разделов: __ | Всего листов выписки: __ |
| 27.07.2022 № 99/2022/483523104 | | | |
| Кадастровый номер: | | 77:06:0012015:7145 | |

| Номер точки | Координаты, м | | Радиус, м | Средняя квадратическая погрешность определения координат характерных точек контура, м | Глубина, высота, м | |
|-------------|---------------|---------|--------------------|---------------------------------------------------------------------------------------|--------------------|----|
| | X | Y | | | Н1 | Н2 |
| 1 | 2 | 3 | 4 | 5 | 6 | 7 |
| 84.19 | -13733.02 | 5416.76 | данные отсутствуют | данные отсутствуют | | |
| 84.20 | -13733.07 | 5416.79 | данные отсутствуют | данные отсутствуют | | |
| 84.21 | -13733.12 | 5416.83 | данные отсутствуют | данные отсутствуют | | |
| 84.22 | -13733.16 | 5416.88 | данные отсутствуют | данные отсутствуют | | |
| 84.23 | -13733.19 | 5416.93 | данные отсутствуют | данные отсутствуют | | |
| 84.24 | -13733.21 | 5417 | данные отсутствуют | данные отсутствуют | | |
| 84.25 | -13733.22 | 5417.06 | данные отсутствуют | данные отсутствуют | | |
| 84.26 | -13733.21 | 5417.12 | данные отсутствуют | данные отсутствуют | | |
| 84.27 | -13733.19 | 5417.19 | данные отсутствуют | данные отсутствуют | | |
| 84.28 | -13733.16 | 5417.24 | данные отсутствуют | данные отсутствуют | | |
| 84.29 | -13733.12 | 5417.29 | данные отсутствуют | данные отсутствуют | | |
| 84.30 | -13733.07 | 5417.33 | данные отсутствуют | данные отсутствуют | | |
| 84.31 | -13733.02 | 5417.36 | данные отсутствуют | данные отсутствуют | | |
| 84.32 | -13732.95 | 5417.38 | данные отсутствуют | данные отсутствуют | | |

| | | |
|-------------------------------|---------|-------------------|
| Государственный регистратор | | ФГИС ЕГРН |
| полное наименование должности | подпись | инициалы, фамилия |

М.П.

Выписка из Единого государственного реестра недвижимости об объекте недвижимости

Описание местоположения объекта недвижимости

| | | | |
|---------------------------------------|----------------------------------------|---------------------------|----------------------------|
| Сооружение | | | |
| вид объекта недвижимости | | | |
| Лист № ____ Раздела 5.1 | Всего листов раздела 5.1 : ____ | Всего разделов: ____ | Всего листов выписки: ____ |
| 27.07.2022 № 99/2022/483523104 | | | |
| Кадастровый номер: | | 77:06:0012015:7145 | |

| Номер точки | Координаты, м | | Радиус, м | Средняя квадратическая погрешность определения координат характерных точек контура, м | Глубина, высота, м | |
|-------------|---------------|---------|--------------------|---------------------------------------------------------------------------------------|--------------------|----|
| | X | Y | | | H1 | H2 |
| 1 | 2 | 3 | 4 | 5 | 6 | 7 |
| 84.1 | -13732.89 | 5417.39 | данные отсутствуют | данные отсутствуют | | |
| 85.1 | -13723.95 | 5409.39 | данные отсутствуют | данные отсутствуют | | |
| 85.2 | -13723.89 | 5409.38 | данные отсутствуют | данные отсутствуют | | |
| 85.3 | -13723.82 | 5409.36 | данные отсутствуют | данные отсутствуют | | |
| 85.4 | -13723.77 | 5409.33 | данные отсутствуют | данные отсутствуют | | |
| 85.5 | -13723.72 | 5409.29 | данные отсутствуют | данные отсутствуют | | |
| 85.6 | -13723.68 | 5409.24 | данные отсутствуют | данные отсутствуют | | |
| 85.7 | -13723.65 | 5409.19 | данные отсутствуют | данные отсутствуют | | |
| 85.8 | -13723.63 | 5409.12 | данные отсутствуют | данные отсутствуют | | |
| 85.9 | -13723.62 | 5409.06 | данные отсутствуют | данные отсутствуют | | |
| 85.10 | -13723.63 | 5409 | данные отсутствуют | данные отсутствуют | | |
| 85.11 | -13723.65 | 5408.93 | данные отсутствуют | данные отсутствуют | | |
| 85.12 | -13723.68 | 5408.88 | данные отсутствуют | данные отсутствуют | | |
| 85.13 | -13723.72 | 5408.83 | данные отсутствуют | данные отсутствуют | | |

| | | |
|-------------------------------|---------|-------------------|
| Государственный регистратор | | ФГИС ЕГРН |
| полное наименование должности | подпись | инициалы, фамилия |

М.П.

Выписка из Единого государственного реестра недвижимости об объекте недвижимости

Описание местоположения объекта недвижимости

| | | | |
|---------------------------------------|----------------------------------------|---------------------------|----------------------------|
| Сооружение | | | |
| вид объекта недвижимости | | | |
| Лист № ____ Раздела 5.1 | Всего листов раздела 5.1 : ____ | Всего разделов: ____ | Всего листов выписки: ____ |
| 27.07.2022 № 99/2022/483523104 | | | |
| Кадастровый номер: | | 77:06:0012015:7145 | |

| Номер точки | Координаты, м | | Радиус, м | Средняя квадратическая погрешность определения координат характерных точек контура, м | Глубина, высота, м | |
|-------------|---------------|---------|--------------------|---------------------------------------------------------------------------------------|--------------------|----|
| | X | Y | | | Н1 | Н2 |
| 1 | 2 | 3 | 4 | 5 | 6 | 7 |
| 85.14 | -13723.77 | 5408.79 | данные отсутствуют | данные отсутствуют | | |
| 85.15 | -13723.82 | 5408.76 | данные отсутствуют | данные отсутствуют | | |
| 85.16 | -13723.89 | 5408.74 | данные отсутствуют | данные отсутствуют | | |
| 85.17 | -13723.95 | 5408.73 | данные отсутствуют | данные отсутствуют | | |
| 85.18 | -13724.01 | 5408.74 | данные отсутствуют | данные отсутствуют | | |
| 85.19 | -13724.08 | 5408.76 | данные отсутствуют | данные отсутствуют | | |
| 85.20 | -13724.13 | 5408.79 | данные отсутствуют | данные отсутствуют | | |
| 85.21 | -13724.18 | 5408.83 | данные отсутствуют | данные отсутствуют | | |
| 85.22 | -13724.22 | 5408.88 | данные отсутствуют | данные отсутствуют | | |
| 85.23 | -13724.25 | 5408.93 | данные отсутствуют | данные отсутствуют | | |
| 85.24 | -13724.27 | 5409 | данные отсутствуют | данные отсутствуют | | |
| 85.25 | -13724.28 | 5409.06 | данные отсутствуют | данные отсутствуют | | |
| 85.26 | -13724.27 | 5409.12 | данные отсутствуют | данные отсутствуют | | |
| 85.27 | -13724.25 | 5409.19 | данные отсутствуют | данные отсутствуют | | |

| | | |
|-------------------------------|---------|-------------------|
| Государственный регистратор | | ФГИС ЕГРН |
| полное наименование должности | подпись | инициалы, фамилия |

М.П.

Выписка из Единого государственного реестра недвижимости об объекте недвижимости

Описание местоположения объекта недвижимости

| | | | |
|---------------------------------------|--------------------------------------|---------------------------|--------------------------|
| Сооружение | | | |
| вид объекта недвижимости | | | |
| Лист № __ Раздела 5.1 | Всего листов раздела 5.1 : __ | Всего разделов: __ | Всего листов выписки: __ |
| 27.07.2022 № 99/2022/483523104 | | | |
| Кадастровый номер: | | 77:06:0012015:7145 | |

| Номер точки | Координаты, м | | Радиус, м | Средняя квадратическая погрешность определения координат характерных точек контура, м | Глубина, высота, м | |
|-------------|---------------|---------|--------------------|---------------------------------------------------------------------------------------|--------------------|----|
| | X | Y | | | H1 | H2 |
| 1 | 2 | 3 | 4 | 5 | 6 | 7 |
| 85.28 | -13724.22 | 5409.24 | данные отсутствуют | данные отсутствуют | | |
| 85.29 | -13724.18 | 5409.29 | данные отсутствуют | данные отсутствуют | | |
| 85.30 | -13724.13 | 5409.33 | данные отсутствуют | данные отсутствуют | | |
| 85.31 | -13724.08 | 5409.36 | данные отсутствуют | данные отсутствуют | | |
| 85.32 | -13724.01 | 5409.38 | данные отсутствуют | данные отсутствуют | | |
| 85.1 | -13723.95 | 5409.39 | данные отсутствуют | данные отсутствуют | | |
| 86.1 | -13667.16 | 5417.72 | данные отсутствуют | данные отсутствуют | | |
| 86.2 | -13667.1 | 5417.71 | данные отсутствуют | данные отсутствуют | | |
| 86.3 | -13667.03 | 5417.69 | данные отсутствуют | данные отсутствуют | | |
| 86.4 | -13666.98 | 5417.66 | данные отсутствуют | данные отсутствуют | | |
| 86.5 | -13666.93 | 5417.62 | данные отсутствуют | данные отсутствуют | | |
| 86.6 | -13666.89 | 5417.57 | данные отсутствуют | данные отсутствуют | | |
| 86.7 | -13666.86 | 5417.52 | данные отсутствуют | данные отсутствуют | | |
| 86.8 | -13666.84 | 5417.45 | данные отсутствуют | данные отсутствуют | | |

| | | |
|-------------------------------|---------|-------------------|
| Государственный регистратор | | ФГИС ЕГРН |
| полное наименование должности | подпись | инициалы, фамилия |

М.П.

Выписка из Единого государственного реестра недвижимости об объекте недвижимости

Описание местоположения объекта недвижимости

| | | | |
|---------------------------------------|----------------------------------------|---------------------------|----------------------------|
| Сооружение | | | |
| вид объекта недвижимости | | | |
| Лист № ____ Раздела 5.1 | Всего листов раздела 5.1 : ____ | Всего разделов: ____ | Всего листов выписки: ____ |
| 27.07.2022 № 99/2022/483523104 | | | |
| Кадастровый номер: | | 77:06:0012015:7145 | |

| Номер точки | Координаты, м | | Радиус, м | Средняя квадратическая погрешность определения координат характерных точек контура, м | Глубина, высота, м | |
|-------------|---------------|---------|--------------------|---------------------------------------------------------------------------------------|--------------------|----|
| | X | Y | | | H1 | H2 |
| 1 | 2 | 3 | 4 | 5 | 6 | 7 |
| 86.9 | -13666.83 | 5417.39 | данные отсутствуют | данные отсутствуют | | |
| 86.10 | -13666.84 | 5417.33 | данные отсутствуют | данные отсутствуют | | |
| 86.11 | -13666.86 | 5417.26 | данные отсутствуют | данные отсутствуют | | |
| 86.12 | -13666.89 | 5417.21 | данные отсутствуют | данные отсутствуют | | |
| 86.13 | -13666.93 | 5417.16 | данные отсутствуют | данные отсутствуют | | |
| 86.14 | -13666.98 | 5417.12 | данные отсутствуют | данные отсутствуют | | |
| 86.15 | -13667.03 | 5417.09 | данные отсутствуют | данные отсутствуют | | |
| 86.16 | -13667.1 | 5417.07 | данные отсутствуют | данные отсутствуют | | |
| 86.17 | -13667.16 | 5417.06 | данные отсутствуют | данные отсутствуют | | |
| 86.18 | -13667.22 | 5417.07 | данные отсутствуют | данные отсутствуют | | |
| 86.19 | -13667.29 | 5417.09 | данные отсутствуют | данные отсутствуют | | |
| 86.20 | -13667.34 | 5417.12 | данные отсутствуют | данные отсутствуют | | |
| 86.21 | -13667.39 | 5417.16 | данные отсутствуют | данные отсутствуют | | |
| 86.22 | -13667.43 | 5417.21 | данные отсутствуют | данные отсутствуют | | |

| | | |
|-------------------------------|---------|-------------------|
| Государственный регистратор | | ФГИС ЕГРН |
| полное наименование должности | подпись | инициалы, фамилия |

М.П.

Выписка из Единого государственного реестра недвижимости об объекте недвижимости

Описание местоположения объекта недвижимости

| | | | |
|---------------------------------------|----------------------------------------|---------------------------|----------------------------|
| Сооружение | | | |
| вид объекта недвижимости | | | |
| Лист № ____ Раздела 5.1 | Всего листов раздела 5.1 : ____ | Всего разделов: ____ | Всего листов выписки: ____ |
| 27.07.2022 № 99/2022/483523104 | | | |
| Кадастровый номер: | | 77:06:0012015:7145 | |

| Номер точки | Координаты, м | | Радиус, м | Средняя квадратическая погрешность определения координат характерных точек контура, м | Глубина, высота, м | |
|-------------|---------------|---------|--------------------|---------------------------------------------------------------------------------------|--------------------|----|
| | X | Y | | | H1 | H2 |
| 1 | 2 | 3 | 4 | 5 | 6 | 7 |
| 86.23 | -13667.46 | 5417.26 | данные отсутствуют | данные отсутствуют | | |
| 86.24 | -13667.48 | 5417.33 | данные отсутствуют | данные отсутствуют | | |
| 86.25 | -13667.49 | 5417.39 | данные отсутствуют | данные отсутствуют | | |
| 86.26 | -13667.48 | 5417.45 | данные отсутствуют | данные отсутствуют | | |
| 86.27 | -13667.46 | 5417.52 | данные отсутствуют | данные отсутствуют | | |
| 86.28 | -13667.43 | 5417.57 | данные отсутствуют | данные отсутствуют | | |
| 86.29 | -13667.39 | 5417.62 | данные отсутствуют | данные отсутствуют | | |
| 86.30 | -13667.34 | 5417.66 | данные отсутствуют | данные отсутствуют | | |
| 86.31 | -13667.29 | 5417.69 | данные отсутствуют | данные отсутствуют | | |
| 86.32 | -13667.22 | 5417.71 | данные отсутствуют | данные отсутствуют | | |
| 86.1 | -13667.16 | 5417.72 | данные отсутствуют | данные отсутствуют | | |
| 87.1 | -13608.79 | 5423.56 | данные отсутствуют | данные отсутствуют | | |
| 87.2 | -13598.66 | 5430.38 | данные отсутствуют | данные отсутствуют | | |
| 87.3 | -13577.46 | 5433.93 | данные отсутствуют | данные отсутствуют | | |

| | | |
|-------------------------------|---------|-------------------|
| Государственный регистратор | | ФГИС ЕГРН |
| полное наименование должности | подпись | инициалы, фамилия |

М.П.

Выписка из Единого государственного реестра недвижимости об объекте недвижимости

Описание местоположения объекта недвижимости

| | | | |
|---------------------------------------|----------------------------------------|---------------------------|----------------------------|
| Сооружение | | | |
| вид объекта недвижимости | | | |
| Лист № __ Раздела 5.1 | Всего листов раздела 5.1 : ____ | Всего разделов: ____ | Всего листов выписки: ____ |
| 27.07.2022 № 99/2022/483523104 | | | |
| Кадастровый номер: | | 77:06:0012015:7145 | |

| Номер точки | Координаты, м | | Радиус, м | Средняя квадратическая погрешность определения координат характерных точек контура, м | Глубина, высота, м | |
|-------------|---------------|---------|--------------------|---------------------------------------------------------------------------------------|--------------------|----|
| | X | Y | | | Н1 | Н2 |
| 1 | 2 | 3 | 4 | 5 | 6 | 7 |
| 88.1 | -13608.79 | 5423.56 | данные отсутствуют | данные отсутствуют | | |
| 88.2 | -13577.46 | 5433.93 | данные отсутствуют | данные отсутствуют | | |
| 88.3 | -13535.54 | 5447.31 | данные отсутствуют | данные отсутствуют | | |
| 88.4 | -13561.49 | 5399.5 | данные отсутствуют | данные отсутствуют | | |
| 89.1 | -13608.79 | 5423.89 | данные отсутствуют | данные отсутствуют | | |
| 89.2 | -13608.73 | 5423.88 | данные отсутствуют | данные отсутствуют | | |
| 89.3 | -13608.66 | 5423.86 | данные отсутствуют | данные отсутствуют | | |
| 89.4 | -13608.61 | 5423.83 | данные отсутствуют | данные отсутствуют | | |
| 89.5 | -13608.56 | 5423.79 | данные отсутствуют | данные отсутствуют | | |
| 89.6 | -13608.52 | 5423.74 | данные отсутствуют | данные отсутствуют | | |
| 89.7 | -13608.49 | 5423.69 | данные отсутствуют | данные отсутствуют | | |
| 89.8 | -13608.47 | 5423.62 | данные отсутствуют | данные отсутствуют | | |
| 89.9 | -13608.46 | 5423.56 | данные отсутствуют | данные отсутствуют | | |
| 89.10 | -13608.47 | 5423.5 | данные отсутствуют | данные отсутствуют | | |

| | | |
|-------------------------------|---------|-------------------|
| Государственный регистратор | | ФГИС ЕГРН |
| полное наименование должности | подпись | инициалы, фамилия |

М.П.

Выписка из Единого государственного реестра недвижимости об объекте недвижимости

Описание местоположения объекта недвижимости

| | | | |
|---------------------------------------|----------------------------------------|---------------------------|----------------------------|
| Сооружение | | | |
| вид объекта недвижимости | | | |
| Лист № ____ Раздела 5.1 | Всего листов раздела 5.1 : ____ | Всего разделов: ____ | Всего листов выписки: ____ |
| 27.07.2022 № 99/2022/483523104 | | | |
| Кадастровый номер: | | 77:06:0012015:7145 | |

| Номер точки | Координаты, м | | Радиус, м | Средняя квадратическая погрешность определения координат характерных точек контура, м | Глубина, высота, м | |
|-------------|---------------|---------|--------------------|---------------------------------------------------------------------------------------|--------------------|----|
| | X | Y | | | Н1 | Н2 |
| 1 | 2 | 3 | 4 | 5 | 6 | 7 |
| 89.11 | -13608.49 | 5423.43 | данные отсутствуют | данные отсутствуют | | |
| 89.12 | -13608.52 | 5423.38 | данные отсутствуют | данные отсутствуют | | |
| 89.13 | -13608.56 | 5423.33 | данные отсутствуют | данные отсутствуют | | |
| 89.14 | -13608.61 | 5423.29 | данные отсутствуют | данные отсутствуют | | |
| 89.15 | -13608.66 | 5423.26 | данные отсутствуют | данные отсутствуют | | |
| 89.16 | -13608.73 | 5423.24 | данные отсутствуют | данные отсутствуют | | |
| 89.17 | -13608.79 | 5423.23 | данные отсутствуют | данные отсутствуют | | |
| 89.18 | -13608.85 | 5423.24 | данные отсутствуют | данные отсутствуют | | |
| 89.19 | -13608.92 | 5423.26 | данные отсутствуют | данные отсутствуют | | |
| 89.20 | -13608.97 | 5423.29 | данные отсутствуют | данные отсутствуют | | |
| 89.21 | -13609.02 | 5423.33 | данные отсутствуют | данные отсутствуют | | |
| 89.22 | -13609.06 | 5423.38 | данные отсутствуют | данные отсутствуют | | |
| 89.23 | -13609.09 | 5423.43 | данные отсутствуют | данные отсутствуют | | |
| 89.24 | -13609.11 | 5423.5 | данные отсутствуют | данные отсутствуют | | |

| | | |
|-------------------------------|---------|-------------------|
| Государственный регистратор | | ФГИС ЕГРН |
| полное наименование должности | подпись | инициалы, фамилия |

М.П.

Выписка из Единого государственного реестра недвижимости об объекте недвижимости

Описание местоположения объекта недвижимости

| | | | |
|---------------------------------------|----------------------------------------|---------------------------|----------------------------|
| Сооружение | | | |
| вид объекта недвижимости | | | |
| Лист № ____ Раздела 5.1 | Всего листов раздела 5.1 : ____ | Всего разделов: ____ | Всего листов выписки: ____ |
| 27.07.2022 № 99/2022/483523104 | | | |
| Кадастровый номер: | | 77:06:0012015:7145 | |

| Номер точки | Координаты, м | | Радиус, м | Средняя квадратическая погрешность определения координат характерных точек контура, м | Глубина, высота, м | |
|-------------|---------------|---------|--------------------|---------------------------------------------------------------------------------------|--------------------|----|
| | X | Y | | | Н1 | Н2 |
| 1 | 2 | 3 | 4 | 5 | 6 | 7 |
| 89.25 | -13609.12 | 5423.56 | данные отсутствуют | данные отсутствуют | | |
| 89.26 | -13609.11 | 5423.62 | данные отсутствуют | данные отсутствуют | | |
| 89.27 | -13609.09 | 5423.69 | данные отсутствуют | данные отсутствуют | | |
| 89.28 | -13609.06 | 5423.74 | данные отсутствуют | данные отсутствуют | | |
| 89.29 | -13609.02 | 5423.79 | данные отсутствуют | данные отсутствуют | | |
| 89.30 | -13608.97 | 5423.83 | данные отсутствуют | данные отсутствуют | | |
| 89.31 | -13608.92 | 5423.86 | данные отсутствуют | данные отсутствуют | | |
| 89.32 | -13608.85 | 5423.88 | данные отсутствуют | данные отсутствуют | | |
| 89.1 | -13608.79 | 5423.89 | данные отсутствуют | данные отсутствуют | | |
| 90.1 | -13561.49 | 5399.5 | данные отсутствуют | данные отсутствуют | | |
| 90.2 | -13608.79 | 5423.56 | данные отсутствуют | данные отсутствуют | | |
| 90.3 | -13667.16 | 5417.39 | данные отсутствуют | данные отсутствуют | | |
| 90.4 | -13723.95 | 5409.06 | данные отсутствуют | данные отсутствуют | | |
| 90.5 | -13732.89 | 5417.06 | данные отсутствуют | данные отсутствуют | | |

| | | |
|-------------------------------|---------|-------------------|
| Государственный регистратор | | ФГИС ЕГРН |
| полное наименование должности | подпись | инициалы, фамилия |

М.П.

Выписка из Единого государственного реестра недвижимости об объекте недвижимости

Описание местоположения объекта недвижимости

| | | | |
|---------------------------------------|-----------------------------------------------|-----------------------------|-----------------------------------|
| Сооружение | | | |
| вид объекта недвижимости | | | |
| Лист № <u> </u> Раздела 5.1 | Всего листов раздела 5.1 : <u> </u> | Всего разделов: <u> </u> | Всего листов выписки: <u> </u> |
| 27.07.2022 № 99/2022/483523104 | | | |
| Кадастровый номер: | | 77:06:0012015:7145 | |

| Номер точки | Координаты, м | | Радиус, м | Средняя квадратическая погрешность определения координат характерных точек контура, м | Глубина, высота, м | |
|-------------|---------------|---------|--------------------|---------------------------------------------------------------------------------------|--------------------|----|
| | X | Y | | | H1 | H2 |
| 1 | 2 | 3 | 4 | 5 | 6 | 7 |
| 90.6 | -13785.94 | 5405.94 | данные отсутствуют | данные отсутствуют | | |
| 90.7 | -13885.27 | 5386.08 | данные отсутствуют | данные отсутствуют | | |
| 90.8 | -13955.45 | 5372.39 | данные отсутствуют | данные отсутствуют | | |
| 90.9 | -14000.07 | 5363.47 | данные отсутствуют | данные отсутствуют | | |
| 90.10 | -14011.33 | 5358.78 | данные отсутствуют | данные отсутствуют | | |
| 91.1 | -13561.49 | 5399.83 | данные отсутствуют | данные отсутствуют | | |
| 91.2 | -13561.43 | 5399.82 | данные отсутствуют | данные отсутствуют | | |
| 91.3 | -13561.36 | 5399.8 | данные отсутствуют | данные отсутствуют | | |
| 91.4 | -13561.31 | 5399.77 | данные отсутствуют | данные отсутствуют | | |
| 91.5 | -13561.26 | 5399.73 | данные отсутствуют | данные отсутствуют | | |
| 91.6 | -13561.22 | 5399.68 | данные отсутствуют | данные отсутствуют | | |
| 91.7 | -13561.19 | 5399.63 | данные отсутствуют | данные отсутствуют | | |
| 91.8 | -13561.17 | 5399.56 | данные отсутствуют | данные отсутствуют | | |
| 91.9 | -13561.16 | 5399.5 | данные отсутствуют | данные отсутствуют | | |

| | | |
|-------------------------------|---------|-------------------|
| Государственный регистратор | | ФГИС ЕГРН |
| полное наименование должности | подпись | инициалы, фамилия |

М.П.

Выписка из Единого государственного реестра недвижимости об объекте недвижимости

Описание местоположения объекта недвижимости

| | | | |
|---------------------------------------|----------------------------------------|---------------------------|----------------------------|
| Сооружение | | | |
| вид объекта недвижимости | | | |
| Лист № ____ Раздела 5.1 | Всего листов раздела 5.1 : ____ | Всего разделов: ____ | Всего листов выписки: ____ |
| 27.07.2022 № 99/2022/483523104 | | | |
| Кадастровый номер: | | 77:06:0012015:7145 | |

| Номер точки | Координаты, м | | Радиус, м | Средняя квадратическая погрешность определения координат характерных точек контура, м | Глубина, высота, м | |
|-------------|---------------|---------|--------------------|---------------------------------------------------------------------------------------|--------------------|----|
| | X | Y | | | Н1 | Н2 |
| 1 | 2 | 3 | 4 | 5 | 6 | 7 |
| 91.10 | -13561.17 | 5399.44 | данные отсутствуют | данные отсутствуют | | |
| 91.11 | -13561.19 | 5399.37 | данные отсутствуют | данные отсутствуют | | |
| 91.12 | -13561.22 | 5399.32 | данные отсутствуют | данные отсутствуют | | |
| 91.13 | -13561.26 | 5399.27 | данные отсутствуют | данные отсутствуют | | |
| 91.14 | -13561.31 | 5399.23 | данные отсутствуют | данные отсутствуют | | |
| 91.15 | -13561.36 | 5399.2 | данные отсутствуют | данные отсутствуют | | |
| 91.16 | -13561.43 | 5399.18 | данные отсутствуют | данные отсутствуют | | |
| 91.17 | -13561.49 | 5399.17 | данные отсутствуют | данные отсутствуют | | |
| 91.18 | -13561.55 | 5399.18 | данные отсутствуют | данные отсутствуют | | |
| 91.19 | -13561.62 | 5399.2 | данные отсутствуют | данные отсутствуют | | |
| 91.20 | -13561.67 | 5399.23 | данные отсутствуют | данные отсутствуют | | |
| 91.21 | -13561.72 | 5399.27 | данные отсутствуют | данные отсутствуют | | |
| 91.22 | -13561.76 | 5399.32 | данные отсутствуют | данные отсутствуют | | |
| 91.23 | -13561.79 | 5399.37 | данные отсутствуют | данные отсутствуют | | |

| | | |
|-------------------------------|---------|-------------------|
| Государственный регистратор | | ФГИС ЕГРН |
| полное наименование должности | подпись | инициалы, фамилия |

М.П.

Выписка из Единого государственного реестра недвижимости об объекте недвижимости

Описание местоположения объекта недвижимости

| | | | |
|---------------------------------------|----------------------------------------|---------------------------|----------------------------|
| Сооружение | | | |
| вид объекта недвижимости | | | |
| Лист № ____ Раздела 5.1 | Всего листов раздела 5.1 : ____ | Всего разделов: ____ | Всего листов выписки: ____ |
| 27.07.2022 № 99/2022/483523104 | | | |
| Кадастровый номер: | | 77:06:0012015:7145 | |

| Номер точки | Координаты, м | | Радиус, м | Средняя квадратическая погрешность определения координат характерных точек контура, м | Глубина, высота, м | |
|-------------|---------------|---------|--------------------|---------------------------------------------------------------------------------------|--------------------|----|
| | X | Y | | | Н1 | Н2 |
| 1 | 2 | 3 | 4 | 5 | 6 | 7 |
| 91.24 | -13561.81 | 5399.44 | данные отсутствуют | данные отсутствуют | | |
| 91.25 | -13561.82 | 5399.5 | данные отсутствуют | данные отсутствуют | | |
| 91.26 | -13561.81 | 5399.56 | данные отсутствуют | данные отсутствуют | | |
| 91.27 | -13561.79 | 5399.63 | данные отсутствуют | данные отсутствуют | | |
| 91.28 | -13561.76 | 5399.68 | данные отсутствуют | данные отсутствуют | | |
| 91.29 | -13561.72 | 5399.73 | данные отсутствуют | данные отсутствуют | | |
| 91.30 | -13561.67 | 5399.77 | данные отсутствуют | данные отсутствуют | | |
| 91.31 | -13561.62 | 5399.8 | данные отсутствуют | данные отсутствуют | | |
| 91.32 | -13561.55 | 5399.82 | данные отсутствуют | данные отсутствуют | | |
| 91.1 | -13561.49 | 5399.83 | данные отсутствуют | данные отсутствуют | | |
| 92.1 | -13606.01 | 5291.54 | данные отсутствуют | данные отсутствуют | | |
| 92.2 | -13615.28 | 5296.4 | данные отсутствуют | данные отсутствуют | | |
| 93.1 | -13606.01 | 5291.87 | данные отсутствуют | данные отсутствуют | | |
| 93.2 | -13605.95 | 5291.86 | данные отсутствуют | данные отсутствуют | | |

| | | |
|-------------------------------|---------|-------------------|
| Государственный регистратор | | ФГИС ЕГРН |
| полное наименование должности | подпись | инициалы, фамилия |

М.П.

Выписка из Единого государственного реестра недвижимости об объекте недвижимости

Описание местоположения объекта недвижимости

| | | | |
|---------------------------------------|--------------------------------------|---------------------------|--------------------------|
| Сооружение | | | |
| вид объекта недвижимости | | | |
| Лист № __ Раздела 5.1 | Всего листов раздела 5.1 : __ | Всего разделов: __ | Всего листов выписки: __ |
| 27.07.2022 № 99/2022/483523104 | | | |
| Кадастровый номер: | | 77:06:0012015:7145 | |

| Номер точки | Координаты, м | | Радиус, м | Средняя квадратическая погрешность определения координат характерных точек контура, м | Глубина, высота, м | |
|-------------|---------------|---------|--------------------|---------------------------------------------------------------------------------------|--------------------|----|
| | X | Y | | | Н1 | Н2 |
| 1 | 2 | 3 | 4 | 5 | 6 | 7 |
| 93.3 | -13605.88 | 5291.84 | данные отсутствуют | данные отсутствуют | | |
| 93.4 | -13605.83 | 5291.81 | данные отсутствуют | данные отсутствуют | | |
| 93.5 | -13605.78 | 5291.77 | данные отсутствуют | данные отсутствуют | | |
| 93.6 | -13605.74 | 5291.72 | данные отсутствуют | данные отсутствуют | | |
| 93.7 | -13605.71 | 5291.67 | данные отсутствуют | данные отсутствуют | | |
| 93.8 | -13605.69 | 5291.6 | данные отсутствуют | данные отсутствуют | | |
| 93.9 | -13605.68 | 5291.54 | данные отсутствуют | данные отсутствуют | | |
| 93.10 | -13605.69 | 5291.48 | данные отсутствуют | данные отсутствуют | | |
| 93.11 | -13605.71 | 5291.41 | данные отсутствуют | данные отсутствуют | | |
| 93.12 | -13605.74 | 5291.36 | данные отсутствуют | данные отсутствуют | | |
| 93.13 | -13605.78 | 5291.31 | данные отсутствуют | данные отсутствуют | | |
| 93.14 | -13605.83 | 5291.27 | данные отсутствуют | данные отсутствуют | | |
| 93.15 | -13605.88 | 5291.24 | данные отсутствуют | данные отсутствуют | | |
| 93.16 | -13605.95 | 5291.22 | данные отсутствуют | данные отсутствуют | | |

| | | |
|-------------------------------|---------|-------------------|
| Государственный регистратор | | ФГИС ЕГРН |
| полное наименование должности | подпись | инициалы, фамилия |

М.П.

Выписка из Единого государственного реестра недвижимости об объекте недвижимости

Описание местоположения объекта недвижимости

| | | | |
|---------------------------------------|-----------------------------------------------|-----------------------------|-----------------------------------|
| Сооружение | | | |
| вид объекта недвижимости | | | |
| Лист № <u> </u> Раздела 5.1 | Всего листов раздела 5.1 : <u> </u> | Всего разделов: <u> </u> | Всего листов выписки: <u> </u> |
| 27.07.2022 № 99/2022/483523104 | | | |
| Кадастровый номер: | | 77:06:0012015:7145 | |

| Номер точки | Координаты, м | | Радиус, м | Средняя квадратическая погрешность определения координат характерных точек контура, м | Глубина, высота, м | |
|-------------|---------------|---------|--------------------|---------------------------------------------------------------------------------------|--------------------|----|
| | X | Y | | | Н1 | Н2 |
| 1 | 2 | 3 | 4 | 5 | 6 | 7 |
| 93.17 | -13606.01 | 5291.21 | данные отсутствуют | данные отсутствуют | | |
| 93.18 | -13606.07 | 5291.22 | данные отсутствуют | данные отсутствуют | | |
| 93.19 | -13606.14 | 5291.24 | данные отсутствуют | данные отсутствуют | | |
| 93.20 | -13606.19 | 5291.27 | данные отсутствуют | данные отсутствуют | | |
| 93.21 | -13606.24 | 5291.31 | данные отсутствуют | данные отсутствуют | | |
| 93.22 | -13606.28 | 5291.36 | данные отсутствуют | данные отсутствуют | | |
| 93.23 | -13606.31 | 5291.41 | данные отсутствуют | данные отсутствуют | | |
| 93.24 | -13606.33 | 5291.48 | данные отсутствуют | данные отсутствуют | | |
| 93.25 | -13606.34 | 5291.54 | данные отсутствуют | данные отсутствуют | | |
| 93.26 | -13606.33 | 5291.6 | данные отсутствуют | данные отсутствуют | | |
| 93.27 | -13606.31 | 5291.67 | данные отсутствуют | данные отсутствуют | | |
| 93.28 | -13606.28 | 5291.72 | данные отсутствуют | данные отсутствуют | | |
| 93.29 | -13606.24 | 5291.77 | данные отсутствуют | данные отсутствуют | | |
| 93.30 | -13606.19 | 5291.81 | данные отсутствуют | данные отсутствуют | | |

| | | |
|-------------------------------|---------|-------------------|
| Государственный регистратор | | ФГИС ЕГРН |
| полное наименование должности | подпись | инициалы, фамилия |

М.П.

Выписка из Единого государственного реестра недвижимости об объекте недвижимости

Описание местоположения объекта недвижимости

| | | | |
|---------------------------------------|----------------------------------------|---------------------------|----------------------------|
| Сооружение | | | |
| вид объекта недвижимости | | | |
| Лист № ____ Раздела 5.1 | Всего листов раздела 5.1 : ____ | Всего разделов: ____ | Всего листов выписки: ____ |
| 27.07.2022 № 99/2022/483523104 | | | |
| Кадастровый номер: | | 77:06:0012015:7145 | |

| Номер точки | Координаты, м | | Радиус, м | Средняя квадратическая погрешность определения координат характерных точек контура, м | Глубина, высота, м | |
|-------------|---------------|---------|--------------------|---------------------------------------------------------------------------------------|--------------------|----|
| | X | Y | | | Н1 | Н2 |
| 1 | 2 | 3 | 4 | 5 | 6 | 7 |
| 93.31 | -13606.14 | 5291.84 | данные отсутствуют | данные отсутствуют | | |
| 93.32 | -13606.07 | 5291.86 | данные отсутствуют | данные отсутствуют | | |
| 93.1 | -13606.01 | 5291.87 | данные отсутствуют | данные отсутствуют | | |
| 94.1 | -13749.39 | 5248.68 | данные отсутствуют | данные отсутствуют | | |
| 94.2 | -13749.33 | 5248.67 | данные отсутствуют | данные отсутствуют | | |
| 94.3 | -13749.26 | 5248.65 | данные отсутствуют | данные отсутствуют | | |
| 94.4 | -13749.21 | 5248.62 | данные отсутствуют | данные отсутствуют | | |
| 94.5 | -13749.16 | 5248.58 | данные отсутствуют | данные отсутствуют | | |
| 94.6 | -13749.12 | 5248.53 | данные отсутствуют | данные отсутствуют | | |
| 94.7 | -13749.09 | 5248.48 | данные отсутствуют | данные отсутствуют | | |
| 94.8 | -13749.07 | 5248.41 | данные отсутствуют | данные отсутствуют | | |
| 94.9 | -13749.06 | 5248.35 | данные отсутствуют | данные отсутствуют | | |
| 94.10 | -13749.07 | 5248.29 | данные отсутствуют | данные отсутствуют | | |
| 94.11 | -13749.09 | 5248.22 | данные отсутствуют | данные отсутствуют | | |

| | | |
|-------------------------------|---------|-------------------|
| Государственный регистратор | | ФГИС ЕГРН |
| полное наименование должности | подпись | инициалы, фамилия |

М.П.

Выписка из Единого государственного реестра недвижимости об объекте недвижимости

Описание местоположения объекта недвижимости

| | | | |
|---------------------------------------|----------------------------------------|---------------------------|----------------------------|
| Сооружение | | | |
| вид объекта недвижимости | | | |
| Лист № ____ Раздела 5.1 | Всего листов раздела 5.1 : ____ | Всего разделов: ____ | Всего листов выписки: ____ |
| 27.07.2022 № 99/2022/483523104 | | | |
| Кадастровый номер: | | 77:06:0012015:7145 | |

| Номер точки | Координаты, м | | Радиус, м | Средняя квадратическая погрешность определения координат характерных точек контура, м | Глубина, высота, м | |
|-------------|---------------|---------|--------------------|---------------------------------------------------------------------------------------|--------------------|----|
| | X | Y | | | Н1 | Н2 |
| 1 | 2 | 3 | 4 | 5 | 6 | 7 |
| 94.12 | -13749.12 | 5248.17 | данные отсутствуют | данные отсутствуют | | |
| 94.13 | -13749.16 | 5248.12 | данные отсутствуют | данные отсутствуют | | |
| 94.14 | -13749.21 | 5248.08 | данные отсутствуют | данные отсутствуют | | |
| 94.15 | -13749.26 | 5248.05 | данные отсутствуют | данные отсутствуют | | |
| 94.16 | -13749.33 | 5248.03 | данные отсутствуют | данные отсутствуют | | |
| 94.17 | -13749.39 | 5248.02 | данные отсутствуют | данные отсутствуют | | |
| 94.18 | -13749.45 | 5248.03 | данные отсутствуют | данные отсутствуют | | |
| 94.19 | -13749.52 | 5248.05 | данные отсутствуют | данные отсутствуют | | |
| 94.20 | -13749.57 | 5248.08 | данные отсутствуют | данные отсутствуют | | |
| 94.21 | -13749.62 | 5248.12 | данные отсутствуют | данные отсутствуют | | |
| 94.22 | -13749.66 | 5248.17 | данные отсутствуют | данные отсутствуют | | |
| 94.23 | -13749.69 | 5248.22 | данные отсутствуют | данные отсутствуют | | |
| 94.24 | -13749.71 | 5248.29 | данные отсутствуют | данные отсутствуют | | |
| 94.25 | -13749.72 | 5248.35 | данные отсутствуют | данные отсутствуют | | |

| | | |
|-------------------------------|---------|-------------------|
| Государственный регистратор | | ФГИС ЕГРН |
| полное наименование должности | подпись | инициалы, фамилия |

М.П.

Выписка из Единого государственного реестра недвижимости об объекте недвижимости

Описание местоположения объекта недвижимости

| | | | |
|---------------------------------------|---------------------------------------|---------------------------|---------------------------|
| Сооружение | | | |
| вид объекта недвижимости | | | |
| Лист № ___ Раздела 5.1 | Всего листов раздела 5.1 : ___ | Всего разделов: ___ | Всего листов выписки: ___ |
| 27.07.2022 № 99/2022/483523104 | | | |
| Кадастровый номер: | | 77:06:0012015:7145 | |

| Номер точки | Координаты, м | | Радиус, м | Средняя квадратическая погрешность определения координат характерных точек контура, м | Глубина, высота, м | |
|-------------|---------------|---------|--------------------|---------------------------------------------------------------------------------------|--------------------|----|
| | X | Y | | | H1 | H2 |
| 1 | 2 | 3 | 4 | 5 | 6 | 7 |
| 94.26 | -13749.71 | 5248.41 | данные отсутствуют | данные отсутствуют | | |
| 94.27 | -13749.69 | 5248.48 | данные отсутствуют | данные отсутствуют | | |
| 94.28 | -13749.66 | 5248.53 | данные отсутствуют | данные отсутствуют | | |
| 94.29 | -13749.62 | 5248.58 | данные отсутствуют | данные отсутствуют | | |
| 94.30 | -13749.57 | 5248.62 | данные отсутствуют | данные отсутствуют | | |
| 94.31 | -13749.52 | 5248.65 | данные отсутствуют | данные отсутствуют | | |
| 94.32 | -13749.45 | 5248.67 | данные отсутствуют | данные отсутствуют | | |
| 94.1 | -13749.39 | 5248.68 | данные отсутствуют | данные отсутствуют | | |
| 95.1 | -13772.49 | 5211.77 | данные отсутствуют | данные отсутствуют | | |
| 95.2 | -13772.43 | 5211.76 | данные отсутствуют | данные отсутствуют | | |
| 95.3 | -13772.36 | 5211.74 | данные отсутствуют | данные отсутствуют | | |
| 95.4 | -13772.31 | 5211.71 | данные отсутствуют | данные отсутствуют | | |
| 95.5 | -13772.26 | 5211.67 | данные отсутствуют | данные отсутствуют | | |
| 95.6 | -13772.22 | 5211.62 | данные отсутствуют | данные отсутствуют | | |

| | | |
|-------------------------------|---------|-------------------|
| Государственный регистратор | | ФГИС ЕГРН |
| полное наименование должности | подпись | инициалы, фамилия |

М.П.

Выписка из Единого государственного реестра недвижимости об объекте недвижимости

Описание местоположения объекта недвижимости

| | | | |
|---------------------------------------|---------------------------------------|---------------------------|---------------------------|
| Сооружение | | | |
| вид объекта недвижимости | | | |
| Лист № ___ Раздела 5.1 | Всего листов раздела 5.1 : ___ | Всего разделов: ___ | Всего листов выписки: ___ |
| 27.07.2022 № 99/2022/483523104 | | | |
| Кадастровый номер: | | 77:06:0012015:7145 | |

| Номер точки | Координаты, м | | Радиус, м | Средняя квадратическая погрешность определения координат характерных точек контура, м | Глубина, высота, м | |
|-------------|---------------|---------|--------------------|---------------------------------------------------------------------------------------|--------------------|----|
| | X | Y | | | Н1 | Н2 |
| 1 | 2 | 3 | 4 | 5 | 6 | 7 |
| 95.7 | -13772.19 | 5211.57 | данные отсутствуют | данные отсутствуют | | |
| 95.8 | -13772.17 | 5211.5 | данные отсутствуют | данные отсутствуют | | |
| 95.9 | -13772.16 | 5211.44 | данные отсутствуют | данные отсутствуют | | |
| 95.10 | -13772.17 | 5211.38 | данные отсутствуют | данные отсутствуют | | |
| 95.11 | -13772.19 | 5211.31 | данные отсутствуют | данные отсутствуют | | |
| 95.12 | -13772.22 | 5211.26 | данные отсутствуют | данные отсутствуют | | |
| 95.13 | -13772.26 | 5211.21 | данные отсутствуют | данные отсутствуют | | |
| 95.14 | -13772.31 | 5211.17 | данные отсутствуют | данные отсутствуют | | |
| 95.15 | -13772.36 | 5211.14 | данные отсутствуют | данные отсутствуют | | |
| 95.16 | -13772.43 | 5211.12 | данные отсутствуют | данные отсутствуют | | |
| 95.17 | -13772.49 | 5211.11 | данные отсутствуют | данные отсутствуют | | |
| 95.18 | -13772.55 | 5211.12 | данные отсутствуют | данные отсутствуют | | |
| 95.19 | -13772.62 | 5211.14 | данные отсутствуют | данные отсутствуют | | |
| 95.20 | -13772.67 | 5211.17 | данные отсутствуют | данные отсутствуют | | |

| | | |
|-------------------------------|---------|-------------------|
| Государственный регистратор | | ФГИС ЕГРН |
| полное наименование должности | подпись | инициалы, фамилия |

М.П.

Выписка из Единого государственного реестра недвижимости об объекте недвижимости

Описание местоположения объекта недвижимости

| | | | |
|---------------------------------------|----------------------------------------|---------------------------|----------------------------|
| Сооружение | | | |
| вид объекта недвижимости | | | |
| Лист № ____ Раздела 5.1 | Всего листов раздела 5.1 : ____ | Всего разделов: ____ | Всего листов выписки: ____ |
| 27.07.2022 № 99/2022/483523104 | | | |
| Кадастровый номер: | | 77:06:0012015:7145 | |

| Номер точки | Координаты, м | | Радиус, м | Средняя квадратическая погрешность определения координат характерных точек контура, м | Глубина, высота, м | |
|-------------|---------------|---------|--------------------|---------------------------------------------------------------------------------------|--------------------|----|
| | X | Y | | | H1 | H2 |
| 1 | 2 | 3 | 4 | 5 | 6 | 7 |
| 95.21 | -13772.72 | 5211.21 | данные отсутствуют | данные отсутствуют | | |
| 95.22 | -13772.76 | 5211.26 | данные отсутствуют | данные отсутствуют | | |
| 95.23 | -13772.79 | 5211.31 | данные отсутствуют | данные отсутствуют | | |
| 95.24 | -13772.81 | 5211.38 | данные отсутствуют | данные отсутствуют | | |
| 95.25 | -13772.82 | 5211.44 | данные отсутствуют | данные отсутствуют | | |
| 95.26 | -13772.81 | 5211.5 | данные отсутствуют | данные отсутствуют | | |
| 95.27 | -13772.79 | 5211.57 | данные отсутствуют | данные отсутствуют | | |
| 95.28 | -13772.76 | 5211.62 | данные отсутствуют | данные отсутствуют | | |
| 95.29 | -13772.72 | 5211.67 | данные отсутствуют | данные отсутствуют | | |
| 95.30 | -13772.67 | 5211.71 | данные отсутствуют | данные отсутствуют | | |
| 95.31 | -13772.62 | 5211.74 | данные отсутствуют | данные отсутствуют | | |
| 95.32 | -13772.55 | 5211.76 | данные отсутствуют | данные отсутствуют | | |
| 95.1 | -13772.49 | 5211.77 | данные отсутствуют | данные отсутствуют | | |
| 96.1 | -13673.94 | 5147.6 | данные отсутствуют | данные отсутствуют | | |

| | | |
|-------------------------------|---------|-------------------|
| Государственный регистратор | | ФГИС ЕГРН |
| полное наименование должности | подпись | инициалы, фамилия |

М.П.

Выписка из Единого государственного реестра недвижимости об объекте недвижимости

Описание местоположения объекта недвижимости

| | | | |
|---------------------------------------|-----------------------------------------------|-----------------------------|-----------------------------------|
| Сооружение | | | |
| вид объекта недвижимости | | | |
| Лист № <u> </u> Раздела 5.1 | Всего листов раздела 5.1 : <u> </u> | Всего разделов: <u> </u> | Всего листов выписки: <u> </u> |
| 27.07.2022 № 99/2022/483523104 | | | |
| Кадастровый номер: | | 77:06:0012015:7145 | |

| Номер точки | Координаты, м | | Радиус, м | Средняя квадратическая погрешность определения координат характерных точек контура, м | Глубина, высота, м | |
|-------------|---------------|---------|--------------------|---------------------------------------------------------------------------------------|--------------------|----|
| | X | Y | | | Н1 | Н2 |
| 1 | 2 | 3 | 4 | 5 | 6 | 7 |
| 96.2 | -13772.49 | 5211.44 | данные отсутствуют | данные отсутствуют | | |
| 96.3 | -13749.39 | 5248.35 | данные отсутствуют | данные отсутствуют | | |
| 96.4 | -13747.9 | 5250.77 | данные отсутствуют | данные отсутствуют | | |
| 97.1 | -13673.94 | 5147.93 | данные отсутствуют | данные отсутствуют | | |
| 97.2 | -13673.88 | 5147.92 | данные отсутствуют | данные отсутствуют | | |
| 97.3 | -13673.81 | 5147.9 | данные отсутствуют | данные отсутствуют | | |
| 97.4 | -13673.76 | 5147.87 | данные отсутствуют | данные отсутствуют | | |
| 97.5 | -13673.71 | 5147.83 | данные отсутствуют | данные отсутствуют | | |
| 97.6 | -13673.67 | 5147.78 | данные отсутствуют | данные отсутствуют | | |
| 97.7 | -13673.64 | 5147.73 | данные отсутствуют | данные отсутствуют | | |
| 97.8 | -13673.62 | 5147.66 | данные отсутствуют | данные отсутствуют | | |
| 97.9 | -13673.61 | 5147.6 | данные отсутствуют | данные отсутствуют | | |
| 97.10 | -13673.62 | 5147.54 | данные отсутствуют | данные отсутствуют | | |
| 97.11 | -13673.64 | 5147.47 | данные отсутствуют | данные отсутствуют | | |

| | | |
|-------------------------------|---------|-------------------|
| Государственный регистратор | | ФГИС ЕГРН |
| полное наименование должности | подпись | инициалы, фамилия |

М.П.

Выписка из Единого государственного реестра недвижимости об объекте недвижимости

Описание местоположения объекта недвижимости

| | | | |
|---------------------------------------|-----------------------------------------------|-----------------------------|-----------------------------------|
| Сооружение | | | |
| вид объекта недвижимости | | | |
| Лист № <u> </u> Раздела 5.1 | Всего листов раздела 5.1 : <u> </u> | Всего разделов: <u> </u> | Всего листов выписки: <u> </u> |
| 27.07.2022 № 99/2022/483523104 | | | |
| Кадастровый номер: | | 77:06:0012015:7145 | |

| Номер точки | Координаты, м | | Радиус, м | Средняя квадратическая погрешность определения координат характерных точек контура, м | Глубина, высота, м | |
|-------------|---------------|---------|--------------------|---------------------------------------------------------------------------------------|--------------------|----|
| | X | Y | | | H1 | H2 |
| 1 | 2 | 3 | 4 | 5 | 6 | 7 |
| 97.12 | -13673.67 | 5147.42 | данные отсутствуют | данные отсутствуют | | |
| 97.13 | -13673.71 | 5147.37 | данные отсутствуют | данные отсутствуют | | |
| 97.14 | -13673.76 | 5147.33 | данные отсутствуют | данные отсутствуют | | |
| 97.15 | -13673.81 | 5147.3 | данные отсутствуют | данные отсутствуют | | |
| 97.16 | -13673.88 | 5147.28 | данные отсутствуют | данные отсутствуют | | |
| 97.17 | -13673.94 | 5147.27 | данные отсутствуют | данные отсутствуют | | |
| 97.18 | -13674 | 5147.28 | данные отсутствуют | данные отсутствуют | | |
| 97.19 | -13674.07 | 5147.3 | данные отсутствуют | данные отсутствуют | | |
| 97.20 | -13674.12 | 5147.33 | данные отсутствуют | данные отсутствуют | | |
| 97.21 | -13674.17 | 5147.37 | данные отсутствуют | данные отсутствуют | | |
| 97.22 | -13674.21 | 5147.42 | данные отсутствуют | данные отсутствуют | | |
| 97.23 | -13674.24 | 5147.47 | данные отсутствуют | данные отсутствуют | | |
| 97.24 | -13674.26 | 5147.54 | данные отсутствуют | данные отсутствуют | | |
| 97.25 | -13674.27 | 5147.6 | данные отсутствуют | данные отсутствуют | | |

| | | |
|-------------------------------|---------|-------------------|
| Государственный регистратор | | ФГИС ЕГРН |
| полное наименование должности | подпись | инициалы, фамилия |

М.П.

Выписка из Единого государственного реестра недвижимости об объекте недвижимости

Описание местоположения объекта недвижимости

| | | | |
|---------------------------------------|----------------------------------------|---------------------------|----------------------------|
| Сооружение | | | |
| вид объекта недвижимости | | | |
| Лист № ____ Раздела 5.1 | Всего листов раздела 5.1 : ____ | Всего разделов: ____ | Всего листов выписки: ____ |
| 27.07.2022 № 99/2022/483523104 | | | |
| Кадастровый номер: | | 77:06:0012015:7145 | |

| Номер точки | Координаты, м | | Радиус, м | Средняя квадратическая погрешность определения координат характерных точек контура, м | Глубина, высота, м | |
|-------------|---------------|---------|--------------------|---------------------------------------------------------------------------------------|--------------------|----|
| | X | Y | | | Н1 | Н2 |
| 1 | 2 | 3 | 4 | 5 | 6 | 7 |
| 97.26 | -13674.26 | 5147.66 | данные отсутствуют | данные отсутствуют | | |
| 97.27 | -13674.24 | 5147.73 | данные отсутствуют | данные отсутствуют | | |
| 97.28 | -13674.21 | 5147.78 | данные отсутствуют | данные отсутствуют | | |
| 97.29 | -13674.17 | 5147.83 | данные отсутствуют | данные отсутствуют | | |
| 97.30 | -13674.12 | 5147.87 | данные отсутствуют | данные отсутствуют | | |
| 97.31 | -13674.07 | 5147.9 | данные отсутствуют | данные отсутствуют | | |
| 97.32 | -13674 | 5147.92 | данные отсутствуют | данные отсутствуют | | |
| 97.1 | -13673.94 | 5147.93 | данные отсутствуют | данные отсутствуют | | |
| 98.1 | -13720.19 | 4983.08 | данные отсутствуют | данные отсутствуют | | |
| 98.2 | -13720.13 | 4983.07 | данные отсутствуют | данные отсутствуют | | |
| 98.3 | -13720.06 | 4983.05 | данные отсутствуют | данные отсутствуют | | |
| 98.4 | -13720.01 | 4983.02 | данные отсутствуют | данные отсутствуют | | |
| 98.5 | -13719.96 | 4982.98 | данные отсутствуют | данные отсутствуют | | |
| 98.6 | -13719.92 | 4982.93 | данные отсутствуют | данные отсутствуют | | |

| | | |
|-------------------------------|---------|-------------------|
| Государственный регистратор | | ФГИС ЕГРН |
| полное наименование должности | подпись | инициалы, фамилия |

М.П.

Выписка из Единого государственного реестра недвижимости об объекте недвижимости

Описание местоположения объекта недвижимости

| | | | |
|---------------------------------------|----------------------------------------|---------------------------|----------------------------|
| Сооружение | | | |
| вид объекта недвижимости | | | |
| Лист № ____ Раздела 5.1 | Всего листов раздела 5.1 : ____ | Всего разделов: ____ | Всего листов выписки: ____ |
| 27.07.2022 № 99/2022/483523104 | | | |
| Кадастровый номер: | | 77:06:0012015:7145 | |

| Номер точки | Координаты, м | | Радиус, м | Средняя квадратическая погрешность определения координат характерных точек контура, м | Глубина, высота, м | |
|-------------|---------------|---------|--------------------|---------------------------------------------------------------------------------------|--------------------|----|
| | X | Y | | | Н1 | Н2 |
| 1 | 2 | 3 | 4 | 5 | 6 | 7 |
| 98.7 | -13719.89 | 4982.88 | данные отсутствуют | данные отсутствуют | | |
| 98.8 | -13719.87 | 4982.81 | данные отсутствуют | данные отсутствуют | | |
| 98.9 | -13719.86 | 4982.75 | данные отсутствуют | данные отсутствуют | | |
| 98.10 | -13719.87 | 4982.69 | данные отсутствуют | данные отсутствуют | | |
| 98.11 | -13719.89 | 4982.62 | данные отсутствуют | данные отсутствуют | | |
| 98.12 | -13719.92 | 4982.57 | данные отсутствуют | данные отсутствуют | | |
| 98.13 | -13719.96 | 4982.52 | данные отсутствуют | данные отсутствуют | | |
| 98.14 | -13720.01 | 4982.48 | данные отсутствуют | данные отсутствуют | | |
| 98.15 | -13720.06 | 4982.45 | данные отсутствуют | данные отсутствуют | | |
| 98.16 | -13720.13 | 4982.43 | данные отсутствуют | данные отсутствуют | | |
| 98.17 | -13720.19 | 4982.42 | данные отсутствуют | данные отсутствуют | | |
| 98.18 | -13720.25 | 4982.43 | данные отсутствуют | данные отсутствуют | | |
| 98.19 | -13720.32 | 4982.45 | данные отсутствуют | данные отсутствуют | | |
| 98.20 | -13720.37 | 4982.48 | данные отсутствуют | данные отсутствуют | | |

| | | |
|-------------------------------|---------|-------------------|
| Государственный регистратор | | ФГИС ЕГРН |
| полное наименование должности | подпись | инициалы, фамилия |

М.П.

Выписка из Единого государственного реестра недвижимости об объекте недвижимости

Описание местоположения объекта недвижимости

| | | | |
|---------------------------------------|----------------------------------------|---------------------------|----------------------------|
| Сооружение | | | |
| вид объекта недвижимости | | | |
| Лист № ____ Раздела 5.1 | Всего листов раздела 5.1 : ____ | Всего разделов: ____ | Всего листов выписки: ____ |
| 27.07.2022 № 99/2022/483523104 | | | |
| Кадастровый номер: | | 77:06:0012015:7145 | |

| Номер точки | Координаты, м | | Радиус, м | Средняя квадратическая погрешность определения координат характерных точек контура, м | Глубина, высота, м | |
|-------------------------------|---------------|---------|--------------------|---------------------------------------------------------------------------------------|--------------------|----|
| | X | Y | | | Н1 | Н2 |
| 1 | 2 | 3 | 4 | 5 | 6 | 7 |
| 98.21 | -13720.42 | 4982.52 | данные отсутствуют | данные отсутствуют | | |
| 98.22 | -13720.46 | 4982.57 | данные отсутствуют | данные отсутствуют | | |
| 98.23 | -13720.49 | 4982.62 | данные отсутствуют | данные отсутствуют | | |
| 98.24 | -13720.51 | 4982.69 | данные отсутствуют | данные отсутствуют | | |
| 98.25 | -13720.52 | 4982.75 | данные отсутствуют | данные отсутствуют | | |
| 98.26 | -13720.51 | 4982.81 | данные отсутствуют | данные отсутствуют | | |
| 98.27 | -13720.49 | 4982.88 | данные отсутствуют | данные отсутствуют | | |
| 98.28 | -13720.46 | 4982.93 | данные отсутствуют | данные отсутствуют | | |
| 98.29 | -13720.42 | 4982.98 | данные отсутствуют | данные отсутствуют | | |
| 98.30 | -13720.37 | 4983.02 | данные отсутствуют | данные отсутствуют | | |
| 98.31 | -13720.32 | 4983.05 | данные отсутствуют | данные отсутствуют | | |
| 98.32 | -13720.25 | 4983.07 | данные отсутствуют | данные отсутствуют | | |
| 98.1 | -13720.19 | 4983.08 | данные отсутствуют | данные отсутствуют | | |
| 99.1 | -13720.19 | 4982.75 | данные отсутствуют | данные отсутствуют | | |
| Государственный регистратор | | | | ФГИС ЕГРН | | |
| полное наименование должности | | | подпись | инициалы, фамилия | | |

М.П.

Выписка из Единого государственного реестра недвижимости об объекте недвижимости

Описание местоположения объекта недвижимости

| | | | |
|---------------------------------------|----------------------------------------|---------------------------|----------------------------|
| Сооружение | | | |
| вид объекта недвижимости | | | |
| Лист № ____ Раздела 5.1 | Всего листов раздела 5.1 : ____ | Всего разделов: ____ | Всего листов выписки: ____ |
| 27.07.2022 № 99/2022/483523104 | | | |
| Кадастровый номер: | | 77:06:0012015:7145 | |

| Номер точки | Координаты, м | | Радиус, м | Средняя квадратическая погрешность определения координат характерных точек контура, м | Глубина, высота, м | |
|-------------|---------------|---------|--------------------|---------------------------------------------------------------------------------------|--------------------|----|
| | X | Y | | | Н1 | Н2 |
| 1 | 2 | 3 | 4 | 5 | 6 | 7 |
| 99.2 | -13715.69 | 4926.92 | данные отсутствуют | данные отсутствуют | | |
| 99.3 | -13715.69 | 4920.92 | данные отсутствуют | данные отсутствуют | | |
| 100.1 | -13767.55 | 5014.01 | данные отсутствуют | данные отсутствуют | | |
| 100.2 | -13744.98 | 5013.34 | данные отсутствуют | данные отсутствуют | | |
| 100.3 | -13720.19 | 4982.75 | данные отсутствуют | данные отсутствуют | | |
| 100.4 | -13723.24 | 4977.88 | данные отсутствуют | данные отсутствуют | | |
| 101.1 | -13744.14 | 5008.92 | данные отсутствуют | данные отсутствуют | | |
| 101.2 | -13744.08 | 5008.91 | данные отсутствуют | данные отсутствуют | | |
| 101.3 | -13744.01 | 5008.89 | данные отсутствуют | данные отсутствуют | | |
| 101.4 | -13743.96 | 5008.86 | данные отсутствуют | данные отсутствуют | | |
| 101.5 | -13743.91 | 5008.82 | данные отсутствуют | данные отсутствуют | | |
| 101.6 | -13743.87 | 5008.77 | данные отсутствуют | данные отсутствуют | | |
| 101.7 | -13743.84 | 5008.72 | данные отсутствуют | данные отсутствуют | | |
| 101.8 | -13743.82 | 5008.65 | данные отсутствуют | данные отсутствуют | | |

| | | |
|-------------------------------|---------|-------------------|
| Государственный регистратор | | ФГИС ЕГРН |
| полное наименование должности | подпись | инициалы, фамилия |

М.П.

Выписка из Единого государственного реестра недвижимости об объекте недвижимости

Описание местоположения объекта недвижимости

| | | | |
|---------------------------------------|----------------------------------------|---------------------------|----------------------------|
| Сооружение | | | |
| вид объекта недвижимости | | | |
| Лист № __ Раздела 5.1 | Всего листов раздела 5.1 : ____ | Всего разделов: ____ | Всего листов выписки: ____ |
| 27.07.2022 № 99/2022/483523104 | | | |
| Кадастровый номер: | | 77:06:0012015:7145 | |

| Номер точки | Координаты, м | | Радиус, м | Средняя квадратическая погрешность определения координат характерных точек контура, м | Глубина, высота, м | |
|-------------|---------------|---------|--------------------|---------------------------------------------------------------------------------------|--------------------|----|
| | X | Y | | | Н1 | Н2 |
| 1 | 2 | 3 | 4 | 5 | 6 | 7 |
| 101.9 | -13743.81 | 5008.59 | данные отсутствуют | данные отсутствуют | | |
| 101.10 | -13743.82 | 5008.53 | данные отсутствуют | данные отсутствуют | | |
| 101.11 | -13743.84 | 5008.46 | данные отсутствуют | данные отсутствуют | | |
| 101.12 | -13743.87 | 5008.41 | данные отсутствуют | данные отсутствуют | | |
| 101.13 | -13743.91 | 5008.36 | данные отсутствуют | данные отсутствуют | | |
| 101.14 | -13743.96 | 5008.32 | данные отсутствуют | данные отсутствуют | | |
| 101.15 | -13744.01 | 5008.29 | данные отсутствуют | данные отсутствуют | | |
| 101.16 | -13744.08 | 5008.27 | данные отсутствуют | данные отсутствуют | | |
| 101.17 | -13744.14 | 5008.26 | данные отсутствуют | данные отсутствуют | | |
| 101.18 | -13744.2 | 5008.27 | данные отсутствуют | данные отсутствуют | | |
| 101.19 | -13744.27 | 5008.29 | данные отсутствуют | данные отсутствуют | | |
| 101.20 | -13744.32 | 5008.32 | данные отсутствуют | данные отсутствуют | | |
| 101.21 | -13744.37 | 5008.36 | данные отсутствуют | данные отсутствуют | | |
| 101.22 | -13744.41 | 5008.41 | данные отсутствуют | данные отсутствуют | | |

| | | |
|-------------------------------|---------|-------------------|
| Государственный регистратор | | ФГИС ЕГРН |
| полное наименование должности | подпись | инициалы, фамилия |

М.П.

Выписка из Единого государственного реестра недвижимости об объекте недвижимости

Описание местоположения объекта недвижимости

| | | | |
|---------------------------------------|--------------------------------------|---------------------------|--------------------------|
| Сооружение | | | |
| вид объекта недвижимости | | | |
| Лист № __ Раздела 5.1 | Всего листов раздела 5.1 : __ | Всего разделов: __ | Всего листов выписки: __ |
| 27.07.2022 № 99/2022/483523104 | | | |
| Кадастровый номер: | | 77:06:0012015:7145 | |

| Номер точки | Координаты, м | | Радиус, м | Средняя квадратическая погрешность определения координат характерных точек контура, м | Глубина, высота, м | |
|-------------|---------------|---------|--------------------|---------------------------------------------------------------------------------------|--------------------|----|
| | X | Y | | | Н1 | Н2 |
| 1 | 2 | 3 | 4 | 5 | 6 | 7 |
| 101.23 | -13744.44 | 5008.46 | данные отсутствуют | данные отсутствуют | | |
| 101.24 | -13744.46 | 5008.53 | данные отсутствуют | данные отсутствуют | | |
| 101.25 | -13744.47 | 5008.59 | данные отсутствуют | данные отсутствуют | | |
| 101.26 | -13744.46 | 5008.65 | данные отсутствуют | данные отсутствуют | | |
| 101.27 | -13744.44 | 5008.72 | данные отсутствуют | данные отсутствуют | | |
| 101.28 | -13744.41 | 5008.77 | данные отсутствуют | данные отсутствуют | | |
| 101.29 | -13744.37 | 5008.82 | данные отсутствуют | данные отсутствуют | | |
| 101.30 | -13744.32 | 5008.86 | данные отсутствуют | данные отсутствуют | | |
| 101.31 | -13744.27 | 5008.89 | данные отсутствуют | данные отсутствуют | | |
| 101.32 | -13744.2 | 5008.91 | данные отсутствуют | данные отсутствуют | | |
| 101.1 | -13744.14 | 5008.92 | данные отсутствуют | данные отсутствуют | | |
| 102.1 | -13741.37 | 5014.21 | данные отсутствуют | данные отсутствуют | | |
| 102.2 | -13741.31 | 5014.2 | данные отсутствуют | данные отсутствуют | | |
| 102.3 | -13741.24 | 5014.18 | данные отсутствуют | данные отсутствуют | | |

| | | |
|-------------------------------|---------|-------------------|
| Государственный регистратор | | ФГИС ЕГРН |
| полное наименование должности | подпись | инициалы, фамилия |

М.П.

Выписка из Единого государственного реестра недвижимости об объекте недвижимости

Описание местоположения объекта недвижимости

| | | | |
|---------------------------------------|-----------------------------------------------|-----------------------------|-----------------------------------|
| Сооружение | | | |
| вид объекта недвижимости | | | |
| Лист № <u> </u> Раздела 5.1 | Всего листов раздела 5.1 : <u> </u> | Всего разделов: <u> </u> | Всего листов выписки: <u> </u> |
| 27.07.2022 № 99/2022/483523104 | | | |
| Кадастровый номер: | | 77:06:0012015:7145 | |

| Номер точки | Координаты, м | | Радиус, м | Средняя квадратическая погрешность определения координат характерных точек контура, м | Глубина, высота, м | |
|-------------|---------------|---------|--------------------|---------------------------------------------------------------------------------------|--------------------|----|
| | X | Y | | | H1 | H2 |
| 1 | 2 | 3 | 4 | 5 | 6 | 7 |
| 102.4 | -13741.19 | 5014.15 | данные отсутствуют | данные отсутствуют | | |
| 102.5 | -13741.14 | 5014.11 | данные отсутствуют | данные отсутствуют | | |
| 102.6 | -13741.1 | 5014.06 | данные отсутствуют | данные отсутствуют | | |
| 102.7 | -13741.07 | 5014.01 | данные отсутствуют | данные отсутствуют | | |
| 102.8 | -13741.05 | 5013.94 | данные отсутствуют | данные отсутствуют | | |
| 102.9 | -13741.04 | 5013.88 | данные отсутствуют | данные отсутствуют | | |
| 102.10 | -13741.05 | 5013.82 | данные отсутствуют | данные отсутствуют | | |
| 102.11 | -13741.07 | 5013.75 | данные отсутствуют | данные отсутствуют | | |
| 102.12 | -13741.1 | 5013.7 | данные отсутствуют | данные отсутствуют | | |
| 102.13 | -13741.14 | 5013.65 | данные отсутствуют | данные отсутствуют | | |
| 102.14 | -13741.19 | 5013.61 | данные отсутствуют | данные отсутствуют | | |
| 102.15 | -13741.24 | 5013.58 | данные отсутствуют | данные отсутствуют | | |
| 102.16 | -13741.31 | 5013.56 | данные отсутствуют | данные отсутствуют | | |
| 102.17 | -13741.37 | 5013.55 | данные отсутствуют | данные отсутствуют | | |

| | | |
|-------------------------------|---------|-------------------|
| Государственный регистратор | | ФГИС ЕГРН |
| полное наименование должности | подпись | инициалы, фамилия |

М.П.

Выписка из Единого государственного реестра недвижимости об объекте недвижимости

Описание местоположения объекта недвижимости

| | | | |
|---------------------------------------|-----------------------------------------------|-----------------------------|-----------------------------------|
| Сооружение | | | |
| вид объекта недвижимости | | | |
| Лист № <u> </u> Раздела 5.1 | Всего листов раздела 5.1 : <u> </u> | Всего разделов: <u> </u> | Всего листов выписки: <u> </u> |
| 27.07.2022 № 99/2022/483523104 | | | |
| Кадастровый номер: | | 77:06:0012015:7145 | |

| Номер точки | Координаты, м | | Радиус, м | Средняя квадратическая погрешность определения координат характерных точек контура, м | Глубина, высота, м | |
|-------------|---------------|---------|--------------------|---------------------------------------------------------------------------------------|--------------------|----|
| | X | Y | | | Н1 | Н2 |
| 1 | 2 | 3 | 4 | 5 | 6 | 7 |
| 102.18 | -13741.43 | 5013.56 | данные отсутствуют | данные отсутствуют | | |
| 102.19 | -13741.5 | 5013.58 | данные отсутствуют | данные отсутствуют | | |
| 102.20 | -13741.55 | 5013.61 | данные отсутствуют | данные отсутствуют | | |
| 102.21 | -13741.6 | 5013.65 | данные отсутствуют | данные отсутствуют | | |
| 102.22 | -13741.64 | 5013.7 | данные отсутствуют | данные отсутствуют | | |
| 102.23 | -13741.67 | 5013.75 | данные отсутствуют | данные отсутствуют | | |
| 102.24 | -13741.69 | 5013.82 | данные отсутствуют | данные отсутствуют | | |
| 102.25 | -13741.7 | 5013.88 | данные отсутствуют | данные отсутствуют | | |
| 102.26 | -13741.69 | 5013.94 | данные отсутствуют | данные отсутствуют | | |
| 102.27 | -13741.67 | 5014.01 | данные отсутствуют | данные отсутствуют | | |
| 102.28 | -13741.64 | 5014.06 | данные отсутствуют | данные отсутствуют | | |
| 102.29 | -13741.6 | 5014.11 | данные отсутствуют | данные отсутствуют | | |
| 102.30 | -13741.55 | 5014.15 | данные отсутствуют | данные отсутствуют | | |
| 102.31 | -13741.5 | 5014.18 | данные отсутствуют | данные отсутствуют | | |

| | | |
|-------------------------------|---------|-------------------|
| Государственный регистратор | | ФГИС ЕГРН |
| полное наименование должности | подпись | инициалы, фамилия |

М.П.

Выписка из Единого государственного реестра недвижимости об объекте недвижимости

Описание местоположения объекта недвижимости

| | | | |
|---------------------------------------|--------------------------------------|---------------------------|--------------------------|
| Сооружение | | | |
| вид объекта недвижимости | | | |
| Лист № __ Раздела 5.1 | Всего листов раздела 5.1 : __ | Всего разделов: __ | Всего листов выписки: __ |
| 27.07.2022 № 99/2022/483523104 | | | |
| Кадастровый номер: | | 77:06:0012015:7145 | |

| Номер точки | Координаты, м | | Радиус, м | Средняя квадратическая погрешность определения координат характерных точек контура, м | Глубина, высота, м | |
|-------------|---------------|---------|--------------------|---------------------------------------------------------------------------------------|--------------------|----|
| | X | Y | | | Н1 | Н2 |
| 1 | 2 | 3 | 4 | 5 | 6 | 7 |
| 102.32 | -13741.43 | 5014.2 | данные отсутствуют | данные отсутствуют | | |
| 102.1 | -13741.37 | 5014.21 | данные отсутствуют | данные отсутствуют | | |
| 103.1 | -13744.98 | 5013.67 | данные отсутствуют | данные отсутствуют | | |
| 103.2 | -13744.92 | 5013.66 | данные отсутствуют | данные отсутствуют | | |
| 103.3 | -13744.85 | 5013.64 | данные отсутствуют | данные отсутствуют | | |
| 103.4 | -13744.8 | 5013.61 | данные отсутствуют | данные отсутствуют | | |
| 103.5 | -13744.75 | 5013.57 | данные отсутствуют | данные отсутствуют | | |
| 103.6 | -13744.71 | 5013.52 | данные отсутствуют | данные отсутствуют | | |
| 103.7 | -13744.68 | 5013.47 | данные отсутствуют | данные отсутствуют | | |
| 103.8 | -13744.66 | 5013.4 | данные отсутствуют | данные отсутствуют | | |
| 103.9 | -13744.65 | 5013.34 | данные отсутствуют | данные отсутствуют | | |
| 103.10 | -13744.66 | 5013.28 | данные отсутствуют | данные отсутствуют | | |
| 103.11 | -13744.68 | 5013.21 | данные отсутствуют | данные отсутствуют | | |
| 103.12 | -13744.71 | 5013.16 | данные отсутствуют | данные отсутствуют | | |

| | | |
|-------------------------------|---------|-------------------|
| Государственный регистратор | | ФГИС ЕГРН |
| полное наименование должности | подпись | инициалы, фамилия |

М.П.

Выписка из Единого государственного реестра недвижимости об объекте недвижимости

Описание местоположения объекта недвижимости

| | | | |
|---------------------------------------|---------------------------------------|---------------------------|---------------------------|
| Сооружение | | | |
| вид объекта недвижимости | | | |
| Лист № ___ Раздела 5.1 | Всего листов раздела 5.1 : ___ | Всего разделов: ___ | Всего листов выписки: ___ |
| 27.07.2022 № 99/2022/483523104 | | | |
| Кадастровый номер: | | 77:06:0012015:7145 | |

| Номер точки | Координаты, м | | Радиус, м | Средняя квадратическая погрешность определения координат характерных точек контура, м | Глубина, высота, м | |
|-------------|---------------|---------|--------------------|---------------------------------------------------------------------------------------|--------------------|----|
| | X | Y | | | Н1 | Н2 |
| 1 | 2 | 3 | 4 | 5 | 6 | 7 |
| 103.13 | -13744.75 | 5013.11 | данные отсутствуют | данные отсутствуют | | |
| 103.14 | -13744.8 | 5013.07 | данные отсутствуют | данные отсутствуют | | |
| 103.15 | -13744.85 | 5013.04 | данные отсутствуют | данные отсутствуют | | |
| 103.16 | -13744.92 | 5013.02 | данные отсутствуют | данные отсутствуют | | |
| 103.17 | -13744.98 | 5013.01 | данные отсутствуют | данные отсутствуют | | |
| 103.18 | -13745.04 | 5013.02 | данные отсутствуют | данные отсутствуют | | |
| 103.19 | -13745.11 | 5013.04 | данные отсутствуют | данные отсутствуют | | |
| 103.20 | -13745.16 | 5013.07 | данные отсутствуют | данные отсутствуют | | |
| 103.21 | -13745.21 | 5013.11 | данные отсутствуют | данные отсутствуют | | |
| 103.22 | -13745.25 | 5013.16 | данные отсутствуют | данные отсутствуют | | |
| 103.23 | -13745.28 | 5013.21 | данные отсутствуют | данные отсутствуют | | |
| 103.24 | -13745.3 | 5013.28 | данные отсутствуют | данные отсутствуют | | |
| 103.25 | -13745.31 | 5013.34 | данные отсутствуют | данные отсутствуют | | |
| 103.26 | -13745.3 | 5013.4 | данные отсутствуют | данные отсутствуют | | |

| | | |
|-------------------------------|---------|-------------------|
| Государственный регистратор | | ФГИС ЕГРН |
| полное наименование должности | подпись | инициалы, фамилия |

М.П.

Выписка из Единого государственного реестра недвижимости об объекте недвижимости

Описание местоположения объекта недвижимости

| | | | |
|---------------------------------------|--------------------------------------|---------------------------|--------------------------|
| Сооружение | | | |
| вид объекта недвижимости | | | |
| Лист № __ Раздела 5.1 | Всего листов раздела 5.1 : __ | Всего разделов: __ | Всего листов выписки: __ |
| 27.07.2022 № 99/2022/483523104 | | | |
| Кадастровый номер: | | 77:06:0012015:7145 | |

| Номер точки | Координаты, м | | Радиус, м | Средняя квадратическая погрешность определения координат характерных точек контура, м | Глубина, высота, м | |
|-------------|---------------|---------|--------------------|---------------------------------------------------------------------------------------|--------------------|----|
| | X | Y | | | Н1 | Н2 |
| 1 | 2 | 3 | 4 | 5 | 6 | 7 |
| 103.27 | -13745.28 | 5013.47 | данные отсутствуют | данные отсутствуют | | |
| 103.28 | -13745.25 | 5013.52 | данные отсутствуют | данные отсутствуют | | |
| 103.29 | -13745.21 | 5013.57 | данные отсутствуют | данные отсутствуют | | |
| 103.30 | -13745.16 | 5013.61 | данные отсутствуют | данные отсутствуют | | |
| 103.31 | -13745.11 | 5013.64 | данные отсутствуют | данные отсутствуют | | |
| 103.32 | -13745.04 | 5013.66 | данные отсутствуют | данные отсутствуют | | |
| 103.1 | -13744.98 | 5013.67 | данные отсутствуют | данные отсутствуют | | |
| 104.1 | -13744.14 | 5008.59 | данные отсутствуют | данные отсутствуют | | |
| 104.2 | -13744.98 | 5013.34 | данные отсутствуют | данные отсутствуют | | |
| 105.1 | -13744.98 | 5013.34 | данные отсутствуют | данные отсутствуют | | |
| 105.2 | -13699.11 | 5100.17 | данные отсутствуют | данные отсутствуют | | |
| 105.3 | -13673.94 | 5147.6 | данные отсутствуют | данные отсутствуют | | |
| 105.4 | -13650.01 | 5192.98 | данные отсутствуют | данные отсутствуют | | |
| 105.5 | -13654.31 | 5194.94 | данные отсутствуют | данные отсутствуют | | |

| | | |
|-------------------------------|---------|-------------------|
| Государственный регистратор | | ФГИС ЕГРН |
| полное наименование должности | подпись | инициалы, фамилия |

М.П.

Выписка из Единого государственного реестра недвижимости об объекте недвижимости

Описание местоположения объекта недвижимости

| | | | |
|---------------------------------------|--------------------------------------|---------------------------|--------------------------|
| Сооружение | | | |
| вид объекта недвижимости | | | |
| Лист № __ Раздела 5.1 | Всего листов раздела 5.1 : __ | Всего разделов: __ | Всего листов выписки: __ |
| 27.07.2022 № 99/2022/483523104 | | | |
| Кадастровый номер: | | 77:06:0012015:7145 | |

| Номер точки | Координаты, м | | Радиус, м | Средняя квадратическая погрешность определения координат характерных точек контура, м | Глубина, высота, м | |
|-------------|---------------|---------|--------------------|---------------------------------------------------------------------------------------|--------------------|----|
| | X | Y | | | Н1 | Н2 |
| 1 | 2 | 3 | 4 | 5 | 6 | 7 |
| 105.6 | -13606.01 | 5291.54 | данные отсутствуют | данные отсутствуют | | |
| 105.7 | -13592.69 | 5345.93 | данные отсутствуют | данные отсутствуют | | |
| 105.8 | -13561.49 | 5399.5 | данные отсутствуют | данные отсутствуют | | |
| 105.9 | -13543.93 | 5405.34 | данные отсутствуют | данные отсутствуют | | |
| 105.10 | -13528.39 | 5410.51 | данные отсутствуют | данные отсутствуют | | |
| 105.11 | -13513.27 | 5415.54 | данные отсутствуют | данные отсутствуют | | |
| 105.12 | -13478.54 | 5410.85 | данные отсутствуют | данные отсутствуют | | |
| 105.13 | -13463.81 | 5404.94 | данные отсутствуют | данные отсутствуют | | |
| 106.1 | -13823.29 | 4867.09 | данные отсутствуют | данные отсутствуют | | |
| 106.2 | -13823.07 | 4863.72 | данные отсутствуют | данные отсутствуют | | |
| 107.1 | -13823.07 | 4864.05 | данные отсутствуют | данные отсутствуют | | |
| 107.2 | -13823.01 | 4864.04 | данные отсутствуют | данные отсутствуют | | |
| 107.3 | -13822.94 | 4864.02 | данные отсутствуют | данные отсутствуют | | |
| 107.4 | -13822.89 | 4863.99 | данные отсутствуют | данные отсутствуют | | |

| | | |
|-------------------------------|---------|-------------------|
| Государственный регистратор | | ФГИС ЕГРН |
| полное наименование должности | подпись | инициалы, фамилия |

М.П.

Выписка из Единого государственного реестра недвижимости об объекте недвижимости

Описание местоположения объекта недвижимости

| | | | |
|---------------------------------------|----------------------------------------|---------------------------|----------------------------|
| Сооружение | | | |
| вид объекта недвижимости | | | |
| Лист № ____ Раздела 5.1 | Всего листов раздела 5.1 : ____ | Всего разделов: ____ | Всего листов выписки: ____ |
| 27.07.2022 № 99/2022/483523104 | | | |
| Кадастровый номер: | | 77:06:0012015:7145 | |

| Номер точки | Координаты, м | | Радиус, м | Средняя квадратическая погрешность определения координат характерных точек контура, м | Глубина, высота, м | |
|-------------|---------------|---------|--------------------|---------------------------------------------------------------------------------------|--------------------|----|
| | X | Y | | | Н1 | Н2 |
| 1 | 2 | 3 | 4 | 5 | 6 | 7 |
| 107.5 | -13822.84 | 4863.95 | данные отсутствуют | данные отсутствуют | | |
| 107.6 | -13822.8 | 4863.9 | данные отсутствуют | данные отсутствуют | | |
| 107.7 | -13822.77 | 4863.85 | данные отсутствуют | данные отсутствуют | | |
| 107.8 | -13822.75 | 4863.78 | данные отсутствуют | данные отсутствуют | | |
| 107.9 | -13822.74 | 4863.72 | данные отсутствуют | данные отсутствуют | | |
| 107.10 | -13822.75 | 4863.66 | данные отсутствуют | данные отсутствуют | | |
| 107.11 | -13822.77 | 4863.59 | данные отсутствуют | данные отсутствуют | | |
| 107.12 | -13822.8 | 4863.54 | данные отсутствуют | данные отсутствуют | | |
| 107.13 | -13822.84 | 4863.49 | данные отсутствуют | данные отсутствуют | | |
| 107.14 | -13822.89 | 4863.45 | данные отсутствуют | данные отсутствуют | | |
| 107.15 | -13822.94 | 4863.42 | данные отсутствуют | данные отсутствуют | | |
| 107.16 | -13823.01 | 4863.4 | данные отсутствуют | данные отсутствуют | | |
| 107.17 | -13823.07 | 4863.39 | данные отсутствуют | данные отсутствуют | | |
| 107.18 | -13823.13 | 4863.4 | данные отсутствуют | данные отсутствуют | | |

| | | |
|-------------------------------|---------|-------------------|
| Государственный регистратор | | ФГИС ЕГРН |
| полное наименование должности | подпись | инициалы, фамилия |

М.П.

Выписка из Единого государственного реестра недвижимости об объекте недвижимости

Описание местоположения объекта недвижимости

| | | | |
|---------------------------------------|----------------------------------------|---------------------------|----------------------------|
| Сооружение | | | |
| вид объекта недвижимости | | | |
| Лист № ____ Раздела 5.1 | Всего листов раздела 5.1 : ____ | Всего разделов: ____ | Всего листов выписки: ____ |
| 27.07.2022 № 99/2022/483523104 | | | |
| Кадастровый номер: | | 77:06:0012015:7145 | |

| Номер точки | Координаты, м | | Радиус, м | Средняя квадратическая погрешность определения координат характерных точек контура, м | Глубина, высота, м | |
|-------------|---------------|---------|--------------------|---------------------------------------------------------------------------------------|--------------------|----|
| | X | Y | | | Н1 | Н2 |
| 1 | 2 | 3 | 4 | 5 | 6 | 7 |
| 107.19 | -13823.2 | 4863.42 | данные отсутствуют | данные отсутствуют | | |
| 107.20 | -13823.25 | 4863.45 | данные отсутствуют | данные отсутствуют | | |
| 107.21 | -13823.3 | 4863.49 | данные отсутствуют | данные отсутствуют | | |
| 107.22 | -13823.34 | 4863.54 | данные отсутствуют | данные отсутствуют | | |
| 107.23 | -13823.37 | 4863.59 | данные отсутствуют | данные отсутствуют | | |
| 107.24 | -13823.39 | 4863.66 | данные отсутствуют | данные отсутствуют | | |
| 107.25 | -13823.4 | 4863.72 | данные отсутствуют | данные отсутствуют | | |
| 107.26 | -13823.39 | 4863.78 | данные отсутствуют | данные отсутствуют | | |
| 107.27 | -13823.37 | 4863.85 | данные отсутствуют | данные отсутствуют | | |
| 107.28 | -13823.34 | 4863.9 | данные отсутствуют | данные отсутствуют | | |
| 107.29 | -13823.3 | 4863.95 | данные отсутствуют | данные отсутствуют | | |
| 107.30 | -13823.25 | 4863.99 | данные отсутствуют | данные отсутствуют | | |
| 107.31 | -13823.2 | 4864.02 | данные отсутствуют | данные отсутствуют | | |
| 107.32 | -13823.13 | 4864.04 | данные отсутствуют | данные отсутствуют | | |

| | | |
|-------------------------------|---------|-------------------|
| Государственный регистратор | | ФГИС ЕГРН |
| полное наименование должности | подпись | инициалы, фамилия |

М.П.

Выписка из Единого государственного реестра недвижимости об объекте недвижимости

Описание местоположения объекта недвижимости

| | | | |
|---------------------------------------|----------------------------------------|---------------------------|----------------------------|
| Сооружение | | | |
| вид объекта недвижимости | | | |
| Лист № ____ Раздела 5.1 | Всего листов раздела 5.1 : ____ | Всего разделов: ____ | Всего листов выписки: ____ |
| 27.07.2022 № 99/2022/483523104 | | | |
| Кадастровый номер: | | 77:06:0012015:7145 | |

| Номер точки | Координаты, м | | Радиус, м | Средняя квадратическая погрешность определения координат характерных точек контура, м | Глубина, высота, м | |
|-------------|---------------|---------|--------------------|---------------------------------------------------------------------------------------|--------------------|----|
| | X | Y | | | Н1 | Н2 |
| 1 | 2 | 3 | 4 | 5 | 6 | 7 |
| 107.1 | -13823.07 | 4864.05 | данные отсутствуют | данные отсутствуют | | |
| 108.1 | -13863.64 | 4900.63 | данные отсутствуют | данные отсутствуют | | |
| 108.2 | -13861.89 | 4896.7 | данные отсутствуют | данные отсутствуют | | |
| 108.3 | -13863.56 | 4892.55 | данные отсутствуют | данные отсутствуют | | |
| 108.4 | -13865.42 | 4888.41 | данные отсутствуют | данные отсутствуют | | |
| 109.1 | -13863.64 | 4900.96 | данные отсутствуют | данные отсутствуют | | |
| 109.2 | -13863.58 | 4900.95 | данные отсутствуют | данные отсутствуют | | |
| 109.3 | -13863.51 | 4900.93 | данные отсутствуют | данные отсутствуют | | |
| 109.4 | -13863.46 | 4900.9 | данные отсутствуют | данные отсутствуют | | |
| 109.5 | -13863.41 | 4900.86 | данные отсутствуют | данные отсутствуют | | |
| 109.6 | -13863.37 | 4900.81 | данные отсутствуют | данные отсутствуют | | |
| 109.7 | -13863.34 | 4900.76 | данные отсутствуют | данные отсутствуют | | |
| 109.8 | -13863.32 | 4900.69 | данные отсутствуют | данные отсутствуют | | |
| 109.9 | -13863.31 | 4900.63 | данные отсутствуют | данные отсутствуют | | |

| | | |
|-------------------------------|---------|-------------------|
| Государственный регистратор | | ФГИС ЕГРН |
| полное наименование должности | подпись | инициалы, фамилия |

М.П.

Выписка из Единого государственного реестра недвижимости об объекте недвижимости

Описание местоположения объекта недвижимости

| | | | |
|---------------------------------------|----------------------------------------|---------------------------|----------------------------|
| Сооружение | | | |
| вид объекта недвижимости | | | |
| Лист № ____ Раздела 5.1 | Всего листов раздела 5.1 : ____ | Всего разделов: ____ | Всего листов выписки: ____ |
| 27.07.2022 № 99/2022/483523104 | | | |
| Кадастровый номер: | | 77:06:0012015:7145 | |

| Номер точки | Координаты, м | | Радиус, м | Средняя квадратическая погрешность определения координат характерных точек контура, м | Глубина, высота, м | |
|-------------|---------------|---------|--------------------|---------------------------------------------------------------------------------------|--------------------|----|
| | X | Y | | | H1 | H2 |
| 1 | 2 | 3 | 4 | 5 | 6 | 7 |
| 109.10 | -13863.32 | 4900.57 | данные отсутствуют | данные отсутствуют | | |
| 109.11 | -13863.34 | 4900.5 | данные отсутствуют | данные отсутствуют | | |
| 109.12 | -13863.37 | 4900.45 | данные отсутствуют | данные отсутствуют | | |
| 109.13 | -13863.41 | 4900.4 | данные отсутствуют | данные отсутствуют | | |
| 109.14 | -13863.46 | 4900.36 | данные отсутствуют | данные отсутствуют | | |
| 109.15 | -13863.51 | 4900.33 | данные отсутствуют | данные отсутствуют | | |
| 109.16 | -13863.58 | 4900.31 | данные отсутствуют | данные отсутствуют | | |
| 109.17 | -13863.64 | 4900.3 | данные отсутствуют | данные отсутствуют | | |
| 109.18 | -13863.7 | 4900.31 | данные отсутствуют | данные отсутствуют | | |
| 109.19 | -13863.77 | 4900.33 | данные отсутствуют | данные отсутствуют | | |
| 109.20 | -13863.82 | 4900.36 | данные отсутствуют | данные отсутствуют | | |
| 109.21 | -13863.87 | 4900.4 | данные отсутствуют | данные отсутствуют | | |
| 109.22 | -13863.91 | 4900.45 | данные отсутствуют | данные отсутствуют | | |
| 109.23 | -13863.94 | 4900.5 | данные отсутствуют | данные отсутствуют | | |

| | | |
|-------------------------------|---------|-------------------|
| Государственный регистратор | | ФГИС ЕГРН |
| полное наименование должности | подпись | инициалы, фамилия |

М.П.

Выписка из Единого государственного реестра недвижимости об объекте недвижимости

Описание местоположения объекта недвижимости

| | | | |
|---------------------------------------|--------------------------------------|---------------------------|--------------------------|
| Сооружение | | | |
| вид объекта недвижимости | | | |
| Лист № __ Раздела 5.1 | Всего листов раздела 5.1 : __ | Всего разделов: __ | Всего листов выписки: __ |
| 27.07.2022 № 99/2022/483523104 | | | |
| Кадастровый номер: | | 77:06:0012015:7145 | |

| Номер точки | Координаты, м | | Радиус, м | Средняя квадратическая погрешность определения координат характерных точек контура, м | Глубина, высота, м | |
|-------------|---------------|---------|--------------------|---------------------------------------------------------------------------------------|--------------------|----|
| | X | Y | | | H1 | H2 |
| 1 | 2 | 3 | 4 | 5 | 6 | 7 |
| 109.24 | -13863.96 | 4900.57 | данные отсутствуют | данные отсутствуют | | |
| 109.25 | -13863.97 | 4900.63 | данные отсутствуют | данные отсутствуют | | |
| 109.26 | -13863.96 | 4900.69 | данные отсутствуют | данные отсутствуют | | |
| 109.27 | -13863.94 | 4900.76 | данные отсутствуют | данные отсутствуют | | |
| 109.28 | -13863.91 | 4900.81 | данные отсутствуют | данные отсутствуют | | |
| 109.29 | -13863.87 | 4900.86 | данные отсутствуют | данные отсутствуют | | |
| 109.30 | -13863.82 | 4900.9 | данные отсутствуют | данные отсутствуют | | |
| 109.31 | -13863.77 | 4900.93 | данные отсутствуют | данные отсутствуют | | |
| 109.32 | -13863.7 | 4900.95 | данные отсутствуют | данные отсутствуют | | |
| 109.1 | -13863.64 | 4900.96 | данные отсутствуют | данные отсутствуют | | |
| 110.1 | -13860.08 | 4890.86 | данные отсутствуют | данные отсутствуют | | |
| 110.2 | -13863.56 | 4892.55 | данные отсутствуют | данные отсутствуют | | |
| 111.1 | -13863.56 | 4892.88 | данные отсутствуют | данные отсутствуют | | |
| 111.2 | -13863.5 | 4892.87 | данные отсутствуют | данные отсутствуют | | |

| | | |
|-------------------------------|---------|-------------------|
| Государственный регистратор | | ФГИС ЕГРН |
| полное наименование должности | подпись | инициалы, фамилия |

М.П.

Выписка из Единого государственного реестра недвижимости об объекте недвижимости

Описание местоположения объекта недвижимости

| | | | |
|---------------------------------------|----------------------------------------|---------------------------|----------------------------|
| Сооружение | | | |
| вид объекта недвижимости | | | |
| Лист № ____ Раздела 5.1 | Всего листов раздела 5.1 : ____ | Всего разделов: ____ | Всего листов выписки: ____ |
| 27.07.2022 № 99/2022/483523104 | | | |
| Кадастровый номер: | | 77:06:0012015:7145 | |

| Номер точки | Координаты, м | | Радиус, м | Средняя квадратическая погрешность определения координат характерных точек контура, м | Глубина, высота, м | |
|-------------|---------------|---------|--------------------|---------------------------------------------------------------------------------------|--------------------|----|
| | X | Y | | | Н1 | Н2 |
| 1 | 2 | 3 | 4 | 5 | 6 | 7 |
| 111.3 | -13863.43 | 4892.85 | данные отсутствуют | данные отсутствуют | | |
| 111.4 | -13863.38 | 4892.82 | данные отсутствуют | данные отсутствуют | | |
| 111.5 | -13863.33 | 4892.78 | данные отсутствуют | данные отсутствуют | | |
| 111.6 | -13863.29 | 4892.73 | данные отсутствуют | данные отсутствуют | | |
| 111.7 | -13863.26 | 4892.68 | данные отсутствуют | данные отсутствуют | | |
| 111.8 | -13863.24 | 4892.61 | данные отсутствуют | данные отсутствуют | | |
| 111.9 | -13863.23 | 4892.55 | данные отсутствуют | данные отсутствуют | | |
| 111.10 | -13863.24 | 4892.49 | данные отсутствуют | данные отсутствуют | | |
| 111.11 | -13863.26 | 4892.42 | данные отсутствуют | данные отсутствуют | | |
| 111.12 | -13863.29 | 4892.37 | данные отсутствуют | данные отсутствуют | | |
| 111.13 | -13863.33 | 4892.32 | данные отсутствуют | данные отсутствуют | | |
| 111.14 | -13863.38 | 4892.28 | данные отсутствуют | данные отсутствуют | | |
| 111.15 | -13863.43 | 4892.25 | данные отсутствуют | данные отсутствуют | | |
| 111.16 | -13863.5 | 4892.23 | данные отсутствуют | данные отсутствуют | | |

| | | |
|-------------------------------|---------|-------------------|
| Государственный регистратор | | ФГИС ЕГРН |
| полное наименование должности | подпись | инициалы, фамилия |

М.П.

Выписка из Единого государственного реестра недвижимости об объекте недвижимости

Описание местоположения объекта недвижимости

| | | | |
|---------------------------------------|--------------------------------------|---------------------------|--------------------------|
| Сооружение | | | |
| вид объекта недвижимости | | | |
| Лист № __ Раздела 5.1 | Всего листов раздела 5.1 : __ | Всего разделов: __ | Всего листов выписки: __ |
| 27.07.2022 № 99/2022/483523104 | | | |
| Кадастровый номер: | | 77:06:0012015:7145 | |

| Номер точки | Координаты, м | | Радиус, м | Средняя квадратическая погрешность определения координат характерных точек контура, м | Глубина, высота, м | |
|-------------|---------------|---------|--------------------|---------------------------------------------------------------------------------------|--------------------|----|
| | X | Y | | | Н1 | Н2 |
| 1 | 2 | 3 | 4 | 5 | 6 | 7 |
| 111.17 | -13863.56 | 4892.22 | данные отсутствуют | данные отсутствуют | | |
| 111.18 | -13863.62 | 4892.23 | данные отсутствуют | данные отсутствуют | | |
| 111.19 | -13863.69 | 4892.25 | данные отсутствуют | данные отсутствуют | | |
| 111.20 | -13863.74 | 4892.28 | данные отсутствуют | данные отсутствуют | | |
| 111.21 | -13863.79 | 4892.32 | данные отсутствуют | данные отсутствуют | | |
| 111.22 | -13863.83 | 4892.37 | данные отсутствуют | данные отсутствуют | | |
| 111.23 | -13863.86 | 4892.42 | данные отсутствуют | данные отсутствуют | | |
| 111.24 | -13863.88 | 4892.49 | данные отсутствуют | данные отсутствуют | | |
| 111.25 | -13863.89 | 4892.55 | данные отсутствуют | данные отсутствуют | | |
| 111.26 | -13863.88 | 4892.61 | данные отсутствуют | данные отсутствуют | | |
| 111.27 | -13863.86 | 4892.68 | данные отсутствуют | данные отсутствуют | | |
| 111.28 | -13863.83 | 4892.73 | данные отсутствуют | данные отсутствуют | | |
| 111.29 | -13863.79 | 4892.78 | данные отсутствуют | данные отсутствуют | | |
| 111.30 | -13863.74 | 4892.82 | данные отсутствуют | данные отсутствуют | | |

| | | |
|-------------------------------|---------|-------------------|
| Государственный регистратор | | ФГИС ЕГРН |
| полное наименование должности | подпись | инициалы, фамилия |

М.П.

Выписка из Единого государственного реестра недвижимости об объекте недвижимости

Описание местоположения объекта недвижимости

| | | | |
|---------------------------------------|-----------------------------------------------|-----------------------------|-----------------------------------|
| Сооружение | | | |
| вид объекта недвижимости | | | |
| Лист № <u> </u> Раздела 5.1 | Всего листов раздела 5.1 : <u> </u> | Всего разделов: <u> </u> | Всего листов выписки: <u> </u> |
| 27.07.2022 № 99/2022/483523104 | | | |
| Кадастровый номер: | | 77:06:0012015:7145 | |

| Номер точки | Координаты, м | | Радиус, м | Средняя квадратическая погрешность определения координат характерных точек контура, м | Глубина, высота, м | |
|-------------|---------------|---------|--------------------|---------------------------------------------------------------------------------------|--------------------|----|
| | X | Y | | | H1 | H2 |
| 1 | 2 | 3 | 4 | 5 | 6 | 7 |
| 111.31 | -13863.69 | 4892.85 | данные отсутствуют | данные отсутствуют | | |
| 111.32 | -13863.62 | 4892.87 | данные отсутствуют | данные отсутствуют | | |
| 111.1 | -13863.56 | 4892.88 | данные отсутствуют | данные отсутствуют | | |
| 112.1 | -13860.08 | 4891.19 | данные отсутствуют | данные отсутствуют | | |
| 112.2 | -13860.02 | 4891.18 | данные отсутствуют | данные отсутствуют | | |
| 112.3 | -13859.95 | 4891.16 | данные отсутствуют | данные отсутствуют | | |
| 112.4 | -13859.9 | 4891.13 | данные отсутствуют | данные отсутствуют | | |
| 112.5 | -13859.85 | 4891.09 | данные отсутствуют | данные отсутствуют | | |
| 112.6 | -13859.81 | 4891.04 | данные отсутствуют | данные отсутствуют | | |
| 112.7 | -13859.78 | 4890.99 | данные отсутствуют | данные отсутствуют | | |
| 112.8 | -13859.76 | 4890.92 | данные отсутствуют | данные отсутствуют | | |
| 112.9 | -13859.75 | 4890.86 | данные отсутствуют | данные отсутствуют | | |
| 112.10 | -13859.76 | 4890.8 | данные отсутствуют | данные отсутствуют | | |
| 112.11 | -13859.78 | 4890.73 | данные отсутствуют | данные отсутствуют | | |

| | | |
|-------------------------------|---------|-------------------|
| Государственный регистратор | | ФГИС ЕГРН |
| полное наименование должности | подпись | инициалы, фамилия |

М.П.

Выписка из Единого государственного реестра недвижимости об объекте недвижимости

Описание местоположения объекта недвижимости

| | | | |
|---------------------------------------|--------------------------------------|---------------------------|--------------------------|
| Сооружение | | | |
| вид объекта недвижимости | | | |
| Лист № __ Раздела 5.1 | Всего листов раздела 5.1 : __ | Всего разделов: __ | Всего листов выписки: __ |
| 27.07.2022 № 99/2022/483523104 | | | |
| Кадастровый номер: | | 77:06:0012015:7145 | |

| Номер точки | Координаты, м | | Радиус, м | Средняя квадратическая погрешность определения координат характерных точек контура, м | Глубина, высота, м | |
|-------------|---------------|---------|--------------------|---------------------------------------------------------------------------------------|--------------------|----|
| | X | Y | | | Н1 | Н2 |
| 1 | 2 | 3 | 4 | 5 | 6 | 7 |
| 112.12 | -13859.81 | 4890.68 | данные отсутствуют | данные отсутствуют | | |
| 112.13 | -13859.85 | 4890.63 | данные отсутствуют | данные отсутствуют | | |
| 112.14 | -13859.9 | 4890.59 | данные отсутствуют | данные отсутствуют | | |
| 112.15 | -13859.95 | 4890.56 | данные отсутствуют | данные отсутствуют | | |
| 112.16 | -13860.02 | 4890.54 | данные отсутствуют | данные отсутствуют | | |
| 112.17 | -13860.08 | 4890.53 | данные отсутствуют | данные отсутствуют | | |
| 112.18 | -13860.14 | 4890.54 | данные отсутствуют | данные отсутствуют | | |
| 112.19 | -13860.21 | 4890.56 | данные отсутствуют | данные отсутствуют | | |
| 112.20 | -13860.26 | 4890.59 | данные отсутствуют | данные отсутствуют | | |
| 112.21 | -13860.31 | 4890.63 | данные отсутствуют | данные отсутствуют | | |
| 112.22 | -13860.35 | 4890.68 | данные отсутствуют | данные отсутствуют | | |
| 112.23 | -13860.38 | 4890.73 | данные отсутствуют | данные отсутствуют | | |
| 112.24 | -13860.4 | 4890.8 | данные отсутствуют | данные отсутствуют | | |
| 112.25 | -13860.41 | 4890.86 | данные отсутствуют | данные отсутствуют | | |

| | | |
|-------------------------------|---------|-------------------|
| Государственный регистратор | | ФГИС ЕГРН |
| полное наименование должности | подпись | инициалы, фамилия |

М.П.

Выписка из Единого государственного реестра недвижимости об объекте недвижимости

Описание местоположения объекта недвижимости

| | | | |
|---------------------------------------|--------------------------------------|---------------------------|--------------------------|
| Сооружение | | | |
| вид объекта недвижимости | | | |
| Лист № __ Раздела 5.1 | Всего листов раздела 5.1 : __ | Всего разделов: __ | Всего листов выписки: __ |
| 27.07.2022 № 99/2022/483523104 | | | |
| Кадастровый номер: | | 77:06:0012015:7145 | |

| Номер точки | Координаты, м | | Радиус, м | Средняя квадратическая погрешность определения координат характерных точек контура, м | Глубина, высота, м | |
|-------------|---------------|---------|--------------------|---------------------------------------------------------------------------------------|--------------------|----|
| | X | Y | | | H1 | H2 |
| 1 | 2 | 3 | 4 | 5 | 6 | 7 |
| 112.26 | -13860.4 | 4890.92 | данные отсутствуют | данные отсутствуют | | |
| 112.27 | -13860.38 | 4890.99 | данные отсутствуют | данные отсутствуют | | |
| 112.28 | -13860.35 | 4891.04 | данные отсутствуют | данные отсутствуют | | |
| 112.29 | -13860.31 | 4891.09 | данные отсутствуют | данные отсутствуют | | |
| 112.30 | -13860.26 | 4891.13 | данные отсутствуют | данные отсутствуют | | |
| 112.31 | -13860.21 | 4891.16 | данные отсутствуют | данные отсутствуют | | |
| 112.32 | -13860.14 | 4891.18 | данные отсутствуют | данные отсутствуют | | |
| 112.1 | -13860.08 | 4891.19 | данные отсутствуют | данные отсутствуют | | |
| 113.1 | -13763.61 | 4978.62 | данные отсутствуют | данные отсутствуют | | |
| 113.2 | -13744.98 | 5013.34 | данные отсутствуют | данные отсутствуют | | |
| 113.3 | -13741.37 | 5013.88 | данные отсутствуют | данные отсутствуют | | |
| 114.1 | -13763.61 | 4978.95 | данные отсутствуют | данные отсутствуют | | |
| 114.2 | -13763.55 | 4978.94 | данные отсутствуют | данные отсутствуют | | |
| 114.3 | -13763.48 | 4978.92 | данные отсутствуют | данные отсутствуют | | |

| | | |
|-------------------------------|---------|-------------------|
| Государственный регистратор | | ФГИС ЕГРН |
| полное наименование должности | подпись | инициалы, фамилия |

М.П.

Выписка из Единого государственного реестра недвижимости об объекте недвижимости

Описание местоположения объекта недвижимости

| | | | |
|---------------------------------------|--------------------------------------|---------------------------|--------------------------|
| Сооружение | | | |
| вид объекта недвижимости | | | |
| Лист № __ Раздела 5.1 | Всего листов раздела 5.1 : __ | Всего разделов: __ | Всего листов выписки: __ |
| 27.07.2022 № 99/2022/483523104 | | | |
| Кадастровый номер: | | 77:06:0012015:7145 | |

| Номер точки | Координаты, м | | Радиус, м | Средняя квадратическая погрешность определения координат характерных точек контура, м | Глубина, высота, м | |
|-------------|---------------|---------|--------------------|---------------------------------------------------------------------------------------|--------------------|----|
| | X | Y | | | H1 | H2 |
| 1 | 2 | 3 | 4 | 5 | 6 | 7 |
| 114.4 | -13763.43 | 4978.89 | данные отсутствуют | данные отсутствуют | | |
| 114.5 | -13763.38 | 4978.85 | данные отсутствуют | данные отсутствуют | | |
| 114.6 | -13763.34 | 4978.8 | данные отсутствуют | данные отсутствуют | | |
| 114.7 | -13763.31 | 4978.75 | данные отсутствуют | данные отсутствуют | | |
| 114.8 | -13763.29 | 4978.68 | данные отсутствуют | данные отсутствуют | | |
| 114.9 | -13763.28 | 4978.62 | данные отсутствуют | данные отсутствуют | | |
| 114.10 | -13763.29 | 4978.56 | данные отсутствуют | данные отсутствуют | | |
| 114.11 | -13763.31 | 4978.49 | данные отсутствуют | данные отсутствуют | | |
| 114.12 | -13763.34 | 4978.44 | данные отсутствуют | данные отсутствуют | | |
| 114.13 | -13763.38 | 4978.39 | данные отсутствуют | данные отсутствуют | | |
| 114.14 | -13763.43 | 4978.35 | данные отсутствуют | данные отсутствуют | | |
| 114.15 | -13763.48 | 4978.32 | данные отсутствуют | данные отсутствуют | | |
| 114.16 | -13763.55 | 4978.3 | данные отсутствуют | данные отсутствуют | | |
| 114.17 | -13763.61 | 4978.29 | данные отсутствуют | данные отсутствуют | | |

| | | |
|-------------------------------|---------|-------------------|
| Государственный регистратор | | ФГИС ЕГРН |
| полное наименование должности | подпись | инициалы, фамилия |

М.П.

Выписка из Единого государственного реестра недвижимости об объекте недвижимости

Описание местоположения объекта недвижимости

| | | | |
|---------------------------------------|-----------------------------------------------|-----------------------------|-----------------------------------|
| Сооружение | | | |
| вид объекта недвижимости | | | |
| Лист № <u> </u> Раздела 5.1 | Всего листов раздела 5.1 : <u> </u> | Всего разделов: <u> </u> | Всего листов выписки: <u> </u> |
| 27.07.2022 № 99/2022/483523104 | | | |
| Кадастровый номер: | | 77:06:0012015:7145 | |

| Номер точки | Координаты, м | | Радиус, м | Средняя квадратическая погрешность определения координат характерных точек контура, м | Глубина, высота, м | |
|-------------|---------------|---------|--------------------|---------------------------------------------------------------------------------------|--------------------|----|
| | X | Y | | | Н1 | Н2 |
| 1 | 2 | 3 | 4 | 5 | 6 | 7 |
| 114.18 | -13763.67 | 4978.3 | данные отсутствуют | данные отсутствуют | | |
| 114.19 | -13763.74 | 4978.32 | данные отсутствуют | данные отсутствуют | | |
| 114.20 | -13763.79 | 4978.35 | данные отсутствуют | данные отсутствуют | | |
| 114.21 | -13763.84 | 4978.39 | данные отсутствуют | данные отсутствуют | | |
| 114.22 | -13763.88 | 4978.44 | данные отсутствуют | данные отсутствуют | | |
| 114.23 | -13763.91 | 4978.49 | данные отсутствуют | данные отсутствуют | | |
| 114.24 | -13763.93 | 4978.56 | данные отсутствуют | данные отсутствуют | | |
| 114.25 | -13763.94 | 4978.62 | данные отсутствуют | данные отсутствуют | | |
| 114.26 | -13763.93 | 4978.68 | данные отсутствуют | данные отсутствуют | | |
| 114.27 | -13763.91 | 4978.75 | данные отсутствуют | данные отсутствуют | | |
| 114.28 | -13763.88 | 4978.8 | данные отсутствуют | данные отсутствуют | | |
| 114.29 | -13763.84 | 4978.85 | данные отсутствуют | данные отсутствуют | | |
| 114.30 | -13763.79 | 4978.89 | данные отсутствуют | данные отсутствуют | | |
| 114.31 | -13763.74 | 4978.92 | данные отсутствуют | данные отсутствуют | | |

| | | |
|-------------------------------|---------|-------------------|
| Государственный регистратор | | ФГИС ЕГРН |
| полное наименование должности | подпись | инициалы, фамилия |

М.П.

Выписка из Единого государственного реестра недвижимости об объекте недвижимости

Описание местоположения объекта недвижимости

| | | | |
|---------------------------------------|----------------------------------------|---------------------------|----------------------------|
| Сооружение | | | |
| вид объекта недвижимости | | | |
| Лист № ____ Раздела 5.1 | Всего листов раздела 5.1 : ____ | Всего разделов: ____ | Всего листов выписки: ____ |
| 27.07.2022 № 99/2022/483523104 | | | |
| Кадастровый номер: | | 77:06:0012015:7145 | |

| Номер точки | Координаты, м | | Радиус, м | Средняя квадратическая погрешность определения координат характерных точек контура, м | Глубина, высота, м | |
|-------------|---------------|---------|--------------------|---------------------------------------------------------------------------------------|--------------------|----|
| | X | Y | | | Н1 | Н2 |
| 1 | 2 | 3 | 4 | 5 | 6 | 7 |
| 114.32 | -13763.67 | 4978.94 | данные отсутствуют | данные отсутствуют | | |
| 114.1 | -13763.61 | 4978.95 | данные отсутствуют | данные отсутствуют | | |
| 115.1 | -13782.7 | 4943.01 | данные отсутствуют | данные отсутствуют | | |
| 115.2 | -13782.64 | 4943 | данные отсутствуют | данные отсутствуют | | |
| 115.3 | -13782.57 | 4942.98 | данные отсутствуют | данные отсутствуют | | |
| 115.4 | -13782.52 | 4942.95 | данные отсутствуют | данные отсутствуют | | |
| 115.5 | -13782.47 | 4942.91 | данные отсутствуют | данные отсутствуют | | |
| 115.6 | -13782.43 | 4942.86 | данные отсутствуют | данные отсутствуют | | |
| 115.7 | -13782.4 | 4942.81 | данные отсутствуют | данные отсутствуют | | |
| 115.8 | -13782.38 | 4942.74 | данные отсутствуют | данные отсутствуют | | |
| 115.9 | -13782.37 | 4942.68 | данные отсутствуют | данные отсутствуют | | |
| 115.10 | -13782.38 | 4942.62 | данные отсутствуют | данные отсутствуют | | |
| 115.11 | -13782.4 | 4942.55 | данные отсутствуют | данные отсутствуют | | |
| 115.12 | -13782.43 | 4942.5 | данные отсутствуют | данные отсутствуют | | |

| | | |
|-------------------------------|---------|-------------------|
| Государственный регистратор | | ФГИС ЕГРН |
| полное наименование должности | подпись | инициалы, фамилия |

М.П.

Выписка из Единого государственного реестра недвижимости об объекте недвижимости

Описание местоположения объекта недвижимости

| | | | |
|---------------------------------------|--------------------------------------|---------------------------|--------------------------|
| Сооружение | | | |
| вид объекта недвижимости | | | |
| Лист № __ Раздела 5.1 | Всего листов раздела 5.1 : __ | Всего разделов: __ | Всего листов выписки: __ |
| 27.07.2022 № 99/2022/483523104 | | | |
| Кадастровый номер: | | 77:06:0012015:7145 | |

| Номер точки | Координаты, м | | Радиус, м | Средняя квадратическая погрешность определения координат характерных точек контура, м | Глубина, высота, м | |
|-------------|---------------|---------|--------------------|---------------------------------------------------------------------------------------|--------------------|----|
| | X | Y | | | Н1 | Н2 |
| 1 | 2 | 3 | 4 | 5 | 6 | 7 |
| 115.13 | -13782.47 | 4942.45 | данные отсутствуют | данные отсутствуют | | |
| 115.14 | -13782.52 | 4942.41 | данные отсутствуют | данные отсутствуют | | |
| 115.15 | -13782.57 | 4942.38 | данные отсутствуют | данные отсутствуют | | |
| 115.16 | -13782.64 | 4942.36 | данные отсутствуют | данные отсутствуют | | |
| 115.17 | -13782.7 | 4942.35 | данные отсутствуют | данные отсутствуют | | |
| 115.18 | -13782.76 | 4942.36 | данные отсутствуют | данные отсутствуют | | |
| 115.19 | -13782.83 | 4942.38 | данные отсутствуют | данные отсутствуют | | |
| 115.20 | -13782.88 | 4942.41 | данные отсутствуют | данные отсутствуют | | |
| 115.21 | -13782.93 | 4942.45 | данные отсутствуют | данные отсутствуют | | |
| 115.22 | -13782.97 | 4942.5 | данные отсутствуют | данные отсутствуют | | |
| 115.23 | -13783 | 4942.55 | данные отсутствуют | данные отсутствуют | | |
| 115.24 | -13783.02 | 4942.62 | данные отсутствуют | данные отсутствуют | | |
| 115.25 | -13783.03 | 4942.68 | данные отсутствуют | данные отсутствуют | | |
| 115.26 | -13783.02 | 4942.74 | данные отсутствуют | данные отсутствуют | | |

| | | |
|-------------------------------|---------|-------------------|
| Государственный регистратор | | ФГИС ЕГРН |
| полное наименование должности | подпись | инициалы, фамилия |

М.П.

Выписка из Единого государственного реестра недвижимости об объекте недвижимости

Описание местоположения объекта недвижимости

| | | | |
|---------------------------------------|----------------------------------------|---------------------------|----------------------------|
| Сооружение | | | |
| вид объекта недвижимости | | | |
| Лист № ____ Раздела 5.1 | Всего листов раздела 5.1 : ____ | Всего разделов: ____ | Всего листов выписки: ____ |
| 27.07.2022 № 99/2022/483523104 | | | |
| Кадастровый номер: | | 77:06:0012015:7145 | |

| Номер точки | Координаты, м | | Радиус, м | Средняя квадратическая погрешность определения координат характерных точек контура, м | Глубина, высота, м | |
|-------------|---------------|---------|--------------------|---------------------------------------------------------------------------------------|--------------------|----|
| | X | Y | | | Н1 | Н2 |
| 1 | 2 | 3 | 4 | 5 | 6 | 7 |
| 115.27 | -13783 | 4942.81 | данные отсутствуют | данные отсутствуют | | |
| 115.28 | -13782.97 | 4942.86 | данные отсутствуют | данные отсутствуют | | |
| 115.29 | -13782.93 | 4942.91 | данные отсутствуют | данные отсутствуют | | |
| 115.30 | -13782.88 | 4942.95 | данные отсутствуют | данные отсутствуют | | |
| 115.31 | -13782.83 | 4942.98 | данные отсутствуют | данные отсутствуют | | |
| 115.32 | -13782.76 | 4943 | данные отсутствуют | данные отсутствуют | | |
| 115.1 | -13782.7 | 4943.01 | данные отсутствуют | данные отсутствуют | | |
| 116.1 | -13823.29 | 4867.42 | данные отсутствуют | данные отсутствуют | | |
| 116.2 | -13823.23 | 4867.41 | данные отсутствуют | данные отсутствуют | | |
| 116.3 | -13823.16 | 4867.39 | данные отсутствуют | данные отсутствуют | | |
| 116.4 | -13823.11 | 4867.36 | данные отсутствуют | данные отсутствуют | | |
| 116.5 | -13823.06 | 4867.32 | данные отсутствуют | данные отсутствуют | | |
| 116.6 | -13823.02 | 4867.27 | данные отсутствуют | данные отсутствуют | | |
| 116.7 | -13822.99 | 4867.22 | данные отсутствуют | данные отсутствуют | | |

| | | |
|-------------------------------|---------|-------------------|
| Государственный регистратор | | ФГИС ЕГРН |
| полное наименование должности | подпись | инициалы, фамилия |

М.П.

Выписка из Единого государственного реестра недвижимости об объекте недвижимости

Описание местоположения объекта недвижимости

| | | | |
|---------------------------------------|----------------------------------------|---------------------------|----------------------------|
| Сооружение | | | |
| вид объекта недвижимости | | | |
| Лист № ____ Раздела 5.1 | Всего листов раздела 5.1 : ____ | Всего разделов: ____ | Всего листов выписки: ____ |
| 27.07.2022 № 99/2022/483523104 | | | |
| Кадастровый номер: | | 77:06:0012015:7145 | |

| Номер точки | Координаты, м | | Радиус, м | Средняя квадратическая погрешность определения координат характерных точек контура, м | Глубина, высота, м | |
|-------------|---------------|---------|--------------------|---------------------------------------------------------------------------------------|--------------------|----|
| | X | Y | | | Н1 | Н2 |
| 1 | 2 | 3 | 4 | 5 | 6 | 7 |
| 116.8 | -13822.97 | 4867.15 | данные отсутствуют | данные отсутствуют | | |
| 116.9 | -13822.96 | 4867.09 | данные отсутствуют | данные отсутствуют | | |
| 116.10 | -13822.97 | 4867.03 | данные отсутствуют | данные отсутствуют | | |
| 116.11 | -13822.99 | 4866.96 | данные отсутствуют | данные отсутствуют | | |
| 116.12 | -13823.02 | 4866.91 | данные отсутствуют | данные отсутствуют | | |
| 116.13 | -13823.06 | 4866.86 | данные отсутствуют | данные отсутствуют | | |
| 116.14 | -13823.11 | 4866.82 | данные отсутствуют | данные отсутствуют | | |
| 116.15 | -13823.16 | 4866.79 | данные отсутствуют | данные отсутствуют | | |
| 116.16 | -13823.23 | 4866.77 | данные отсутствуют | данные отсутствуют | | |
| 116.17 | -13823.29 | 4866.76 | данные отсутствуют | данные отсутствуют | | |
| 116.18 | -13823.35 | 4866.77 | данные отсутствуют | данные отсутствуют | | |
| 116.19 | -13823.42 | 4866.79 | данные отсутствуют | данные отсутствуют | | |
| 116.20 | -13823.47 | 4866.82 | данные отсутствуют | данные отсутствуют | | |
| 116.21 | -13823.52 | 4866.86 | данные отсутствуют | данные отсутствуют | | |

| | | |
|-------------------------------|---------|-------------------|
| Государственный регистратор | | ФГИС ЕГРН |
| полное наименование должности | подпись | инициалы, фамилия |

М.П.

Выписка из Единого государственного реестра недвижимости об объекте недвижимости

Описание местоположения объекта недвижимости

| | | | |
|---------------------------------------|----------------------------------------|---------------------------|----------------------------|
| Сооружение | | | |
| вид объекта недвижимости | | | |
| Лист № ____ Раздела 5.1 | Всего листов раздела 5.1 : ____ | Всего разделов: ____ | Всего листов выписки: ____ |
| 27.07.2022 № 99/2022/483523104 | | | |
| Кадастровый номер: | | 77:06:0012015:7145 | |

| Номер точки | Координаты, м | | Радиус, м | Средняя квадратическая погрешность определения координат характерных точек контура, м | Глубина, высота, м | |
|-------------|---------------|---------|--------------------|---------------------------------------------------------------------------------------|--------------------|----|
| | X | Y | | | Н1 | Н2 |
| 1 | 2 | 3 | 4 | 5 | 6 | 7 |
| 116.22 | -13823.56 | 4866.91 | данные отсутствуют | данные отсутствуют | | |
| 116.23 | -13823.59 | 4866.96 | данные отсутствуют | данные отсутствуют | | |
| 116.24 | -13823.61 | 4867.03 | данные отсутствуют | данные отсутствуют | | |
| 116.25 | -13823.62 | 4867.09 | данные отсутствуют | данные отсутствуют | | |
| 116.26 | -13823.61 | 4867.15 | данные отсутствуют | данные отсутствуют | | |
| 116.27 | -13823.59 | 4867.22 | данные отсутствуют | данные отсутствуют | | |
| 116.28 | -13823.56 | 4867.27 | данные отсутствуют | данные отсутствуют | | |
| 116.29 | -13823.52 | 4867.32 | данные отсутствуют | данные отсутствуют | | |
| 116.30 | -13823.47 | 4867.36 | данные отсутствуют | данные отсутствуют | | |
| 116.31 | -13823.42 | 4867.39 | данные отсутствуют | данные отсутствуют | | |
| 116.32 | -13823.35 | 4867.41 | данные отсутствуют | данные отсутствуют | | |
| 116.1 | -13823.29 | 4867.42 | данные отсутствуют | данные отсутствуют | | |
| 117.1 | -13861.89 | 4897.03 | данные отсутствуют | данные отсутствуют | | |
| 117.2 | -13861.83 | 4897.02 | данные отсутствуют | данные отсутствуют | | |

| | | |
|-------------------------------|---------|-------------------|
| Государственный регистратор | | ФГИС ЕГРН |
| полное наименование должности | подпись | инициалы, фамилия |

М.П.

Выписка из Единого государственного реестра недвижимости об объекте недвижимости

Описание местоположения объекта недвижимости

| | | | |
|---------------------------------------|--------------------------------------|---------------------------|--------------------------|
| Сооружение | | | |
| вид объекта недвижимости | | | |
| Лист № __ Раздела 5.1 | Всего листов раздела 5.1 : __ | Всего разделов: __ | Всего листов выписки: __ |
| 27.07.2022 № 99/2022/483523104 | | | |
| Кадастровый номер: | | 77:06:0012015:7145 | |

| Номер точки | Координаты, м | | Радиус, м | Средняя квадратическая погрешность определения координат характерных точек контура, м | Глубина, высота, м | |
|-------------|---------------|---------|--------------------|---------------------------------------------------------------------------------------|--------------------|----|
| | X | Y | | | Н1 | Н2 |
| 1 | 2 | 3 | 4 | 5 | 6 | 7 |
| 117.3 | -13861.76 | 4897 | данные отсутствуют | данные отсутствуют | | |
| 117.4 | -13861.71 | 4896.97 | данные отсутствуют | данные отсутствуют | | |
| 117.5 | -13861.66 | 4896.93 | данные отсутствуют | данные отсутствуют | | |
| 117.6 | -13861.62 | 4896.88 | данные отсутствуют | данные отсутствуют | | |
| 117.7 | -13861.59 | 4896.83 | данные отсутствуют | данные отсутствуют | | |
| 117.8 | -13861.57 | 4896.76 | данные отсутствуют | данные отсутствуют | | |
| 117.9 | -13861.56 | 4896.7 | данные отсутствуют | данные отсутствуют | | |
| 117.10 | -13861.57 | 4896.64 | данные отсутствуют | данные отсутствуют | | |
| 117.11 | -13861.59 | 4896.57 | данные отсутствуют | данные отсутствуют | | |
| 117.12 | -13861.62 | 4896.52 | данные отсутствуют | данные отсутствуют | | |
| 117.13 | -13861.66 | 4896.47 | данные отсутствуют | данные отсутствуют | | |
| 117.14 | -13861.71 | 4896.43 | данные отсутствуют | данные отсутствуют | | |
| 117.15 | -13861.76 | 4896.4 | данные отсутствуют | данные отсутствуют | | |
| 117.16 | -13861.83 | 4896.38 | данные отсутствуют | данные отсутствуют | | |

| | | |
|-------------------------------|---------|-------------------|
| Государственный регистратор | | ФГИС ЕГРН |
| полное наименование должности | подпись | инициалы, фамилия |

М.П.

Выписка из Единого государственного реестра недвижимости об объекте недвижимости

Описание местоположения объекта недвижимости

| | | | |
|---------------------------------------|--------------------------------------|---------------------------|--------------------------|
| Сооружение | | | |
| вид объекта недвижимости | | | |
| Лист № __ Раздела 5.1 | Всего листов раздела 5.1 : __ | Всего разделов: __ | Всего листов выписки: __ |
| 27.07.2022 № 99/2022/483523104 | | | |
| Кадастровый номер: | | 77:06:0012015:7145 | |

| Номер точки | Координаты, м | | Радиус, м | Средняя квадратическая погрешность определения координат характерных точек контура, м | Глубина, высота, м | |
|-------------|---------------|---------|--------------------|---------------------------------------------------------------------------------------|--------------------|----|
| | X | Y | | | Н1 | Н2 |
| 1 | 2 | 3 | 4 | 5 | 6 | 7 |
| 117.17 | -13861.89 | 4896.37 | данные отсутствуют | данные отсутствуют | | |
| 117.18 | -13861.95 | 4896.38 | данные отсутствуют | данные отсутствуют | | |
| 117.19 | -13862.02 | 4896.4 | данные отсутствуют | данные отсутствуют | | |
| 117.20 | -13862.07 | 4896.43 | данные отсутствуют | данные отсутствуют | | |
| 117.21 | -13862.12 | 4896.47 | данные отсутствуют | данные отсутствуют | | |
| 117.22 | -13862.16 | 4896.52 | данные отсутствуют | данные отсутствуют | | |
| 117.23 | -13862.19 | 4896.57 | данные отсутствуют | данные отсутствуют | | |
| 117.24 | -13862.21 | 4896.64 | данные отсутствуют | данные отсутствуют | | |
| 117.25 | -13862.22 | 4896.7 | данные отсутствуют | данные отсутствуют | | |
| 117.26 | -13862.21 | 4896.76 | данные отсутствуют | данные отсутствуют | | |
| 117.27 | -13862.19 | 4896.83 | данные отсутствуют | данные отсутствуют | | |
| 117.28 | -13862.16 | 4896.88 | данные отсутствуют | данные отсутствуют | | |
| 117.29 | -13862.12 | 4896.93 | данные отсутствуют | данные отсутствуют | | |
| 117.30 | -13862.07 | 4896.97 | данные отсутствуют | данные отсутствуют | | |

| | | |
|-------------------------------|---------|-------------------|
| Государственный регистратор | | ФГИС ЕГРН |
| полное наименование должности | подпись | инициалы, фамилия |

М.П.

Выписка из Единого государственного реестра недвижимости об объекте недвижимости

Описание местоположения объекта недвижимости

| | | | |
|---------------------------------------|-----------------------------------------------|-----------------------------|-----------------------------------|
| Сооружение | | | |
| вид объекта недвижимости | | | |
| Лист № <u> </u> Раздела 5.1 | Всего листов раздела 5.1 : <u> </u> | Всего разделов: <u> </u> | Всего листов выписки: <u> </u> |
| 27.07.2022 № 99/2022/483523104 | | | |
| Кадастровый номер: | | 77:06:0012015:7145 | |

| Номер точки | Координаты, м | | Радиус, м | Средняя квадратическая погрешность определения координат характерных точек контура, м | Глубина, высота, м | |
|-------------|---------------|---------|--------------------|---------------------------------------------------------------------------------------|--------------------|----|
| | X | Y | | | H1 | H2 |
| 1 | 2 | 3 | 4 | 5 | 6 | 7 |
| 117.31 | -13862.02 | 4897 | данные отсутствуют | данные отсутствуют | | |
| 117.32 | -13861.95 | 4897.02 | данные отсутствуют | данные отсутствуют | | |
| 117.1 | -13861.89 | 4897.03 | данные отсутствуют | данные отсутствуют | | |
| 118.1 | -13896.52 | 4900.42 | данные отсутствуют | данные отсутствуют | | |
| 118.2 | -13896.46 | 4900.41 | данные отсутствуют | данные отсутствуют | | |
| 118.3 | -13896.39 | 4900.39 | данные отсутствуют | данные отсутствуют | | |
| 118.4 | -13896.34 | 4900.36 | данные отсутствуют | данные отсутствуют | | |
| 118.5 | -13896.29 | 4900.32 | данные отсутствуют | данные отсутствуют | | |
| 118.6 | -13896.25 | 4900.27 | данные отсутствуют | данные отсутствуют | | |
| 118.7 | -13896.22 | 4900.22 | данные отсутствуют | данные отсутствуют | | |
| 118.8 | -13896.2 | 4900.15 | данные отсутствуют | данные отсутствуют | | |
| 118.9 | -13896.19 | 4900.09 | данные отсутствуют | данные отсутствуют | | |
| 118.10 | -13896.2 | 4900.03 | данные отсутствуют | данные отсутствуют | | |
| 118.11 | -13896.22 | 4899.96 | данные отсутствуют | данные отсутствуют | | |

| | | |
|-------------------------------|---------|-------------------|
| Государственный регистратор | | ФГИС ЕГРН |
| полное наименование должности | подпись | инициалы, фамилия |

М.П.

Выписка из Единого государственного реестра недвижимости об объекте недвижимости

Описание местоположения объекта недвижимости

| | | | |
|---------------------------------------|----------------------------------------|---------------------------|----------------------------|
| Сооружение | | | |
| вид объекта недвижимости | | | |
| Лист № ____ Раздела 5.1 | Всего листов раздела 5.1 : ____ | Всего разделов: ____ | Всего листов выписки: ____ |
| 27.07.2022 № 99/2022/483523104 | | | |
| Кадастровый номер: | | 77:06:0012015:7145 | |

| Номер точки | Координаты, м | | Радиус, м | Средняя квадратическая погрешность определения координат характерных точек контура, м | Глубина, высота, м | |
|-------------|---------------|---------|--------------------|---------------------------------------------------------------------------------------|--------------------|----|
| | X | Y | | | Н1 | Н2 |
| 1 | 2 | 3 | 4 | 5 | 6 | 7 |
| 118.12 | -13896.25 | 4899.91 | данные отсутствуют | данные отсутствуют | | |
| 118.13 | -13896.29 | 4899.86 | данные отсутствуют | данные отсутствуют | | |
| 118.14 | -13896.34 | 4899.82 | данные отсутствуют | данные отсутствуют | | |
| 118.15 | -13896.39 | 4899.79 | данные отсутствуют | данные отсутствуют | | |
| 118.16 | -13896.46 | 4899.77 | данные отсутствуют | данные отсутствуют | | |
| 118.17 | -13896.52 | 4899.76 | данные отсутствуют | данные отсутствуют | | |
| 118.18 | -13896.58 | 4899.77 | данные отсутствуют | данные отсутствуют | | |
| 118.19 | -13896.65 | 4899.79 | данные отсутствуют | данные отсутствуют | | |
| 118.20 | -13896.7 | 4899.82 | данные отсутствуют | данные отсутствуют | | |
| 118.21 | -13896.75 | 4899.86 | данные отсутствуют | данные отсутствуют | | |
| 118.22 | -13896.79 | 4899.91 | данные отсутствуют | данные отсутствуют | | |
| 118.23 | -13896.82 | 4899.96 | данные отсутствуют | данные отсутствуют | | |
| 118.24 | -13896.84 | 4900.03 | данные отсутствуют | данные отсутствуют | | |
| 118.25 | -13896.85 | 4900.09 | данные отсутствуют | данные отсутствуют | | |

| | | |
|-------------------------------|---------|-------------------|
| Государственный регистратор | | ФГИС ЕГРН |
| полное наименование должности | подпись | инициалы, фамилия |

М.П.

Выписка из Единого государственного реестра недвижимости об объекте недвижимости

Описание местоположения объекта недвижимости

| | | | |
|---------------------------------------|--------------------------------------|---------------------------|--------------------------|
| Сооружение | | | |
| вид объекта недвижимости | | | |
| Лист № __ Раздела 5.1 | Всего листов раздела 5.1 : __ | Всего разделов: __ | Всего листов выписки: __ |
| 27.07.2022 № 99/2022/483523104 | | | |
| Кадастровый номер: | | 77:06:0012015:7145 | |

| Номер точки | Координаты, м | | Радиус, м | Средняя квадратическая погрешность определения координат характерных точек контура, м | Глубина, высота, м | |
|-------------|---------------|---------|--------------------|---------------------------------------------------------------------------------------|--------------------|----|
| | X | Y | | | Н1 | Н2 |
| 1 | 2 | 3 | 4 | 5 | 6 | 7 |
| 118.26 | -13896.84 | 4900.15 | данные отсутствуют | данные отсутствуют | | |
| 118.27 | -13896.82 | 4900.22 | данные отсутствуют | данные отсутствуют | | |
| 118.28 | -13896.79 | 4900.27 | данные отсутствуют | данные отсутствуют | | |
| 118.29 | -13896.75 | 4900.32 | данные отсутствуют | данные отсутствуют | | |
| 118.30 | -13896.7 | 4900.36 | данные отсутствуют | данные отсутствуют | | |
| 118.31 | -13896.65 | 4900.39 | данные отсутствуют | данные отсутствуют | | |
| 118.32 | -13896.58 | 4900.41 | данные отсутствуют | данные отсутствуют | | |
| 118.1 | -13896.52 | 4900.42 | данные отсутствуют | данные отсутствуют | | |
| 119.1 | -13972.55 | 5007.52 | данные отсутствуют | данные отсутствуют | | |
| 119.2 | -13972.49 | 5007.51 | данные отсутствуют | данные отсутствуют | | |
| 119.3 | -13972.42 | 5007.49 | данные отсутствуют | данные отсутствуют | | |
| 119.4 | -13972.37 | 5007.46 | данные отсутствуют | данные отсутствуют | | |
| 119.5 | -13972.32 | 5007.42 | данные отсутствуют | данные отсутствуют | | |
| 119.6 | -13972.28 | 5007.37 | данные отсутствуют | данные отсутствуют | | |

| | | |
|-------------------------------|---------|-------------------|
| Государственный регистратор | | ФГИС ЕГРН |
| полное наименование должности | подпись | инициалы, фамилия |

М.П.

Выписка из Единого государственного реестра недвижимости об объекте недвижимости

Описание местоположения объекта недвижимости

| | | | |
|---------------------------------------|--------------------------------------|---------------------------|--------------------------|
| Сооружение | | | |
| вид объекта недвижимости | | | |
| Лист № __ Раздела 5.1 | Всего листов раздела 5.1 : __ | Всего разделов: __ | Всего листов выписки: __ |
| 27.07.2022 № 99/2022/483523104 | | | |
| Кадастровый номер: | | 77:06:0012015:7145 | |

| Номер точки | Координаты, м | | Радиус, м | Средняя квадратическая погрешность определения координат характерных точек контура, м | Глубина, высота, м | |
|-------------|---------------|---------|--------------------|---------------------------------------------------------------------------------------|--------------------|----|
| | X | Y | | | Н1 | Н2 |
| 1 | 2 | 3 | 4 | 5 | 6 | 7 |
| 119.7 | -13972.25 | 5007.32 | данные отсутствуют | данные отсутствуют | | |
| 119.8 | -13972.23 | 5007.25 | данные отсутствуют | данные отсутствуют | | |
| 119.9 | -13972.22 | 5007.19 | данные отсутствуют | данные отсутствуют | | |
| 119.10 | -13972.23 | 5007.13 | данные отсутствуют | данные отсутствуют | | |
| 119.11 | -13972.25 | 5007.06 | данные отсутствуют | данные отсутствуют | | |
| 119.12 | -13972.28 | 5007.01 | данные отсутствуют | данные отсутствуют | | |
| 119.13 | -13972.32 | 5006.96 | данные отсутствуют | данные отсутствуют | | |
| 119.14 | -13972.37 | 5006.92 | данные отсутствуют | данные отсутствуют | | |
| 119.15 | -13972.42 | 5006.89 | данные отсутствуют | данные отсутствуют | | |
| 119.16 | -13972.49 | 5006.87 | данные отсутствуют | данные отсутствуют | | |
| 119.17 | -13972.55 | 5006.86 | данные отсутствуют | данные отсутствуют | | |
| 119.18 | -13972.61 | 5006.87 | данные отсутствуют | данные отсутствуют | | |
| 119.19 | -13972.68 | 5006.89 | данные отсутствуют | данные отсутствуют | | |
| 119.20 | -13972.73 | 5006.92 | данные отсутствуют | данные отсутствуют | | |

| | | |
|-------------------------------|---------|-------------------|
| Государственный регистратор | | ФГИС ЕГРН |
| полное наименование должности | подпись | инициалы, фамилия |

М.П.

Выписка из Единого государственного реестра недвижимости об объекте недвижимости

Описание местоположения объекта недвижимости

| | | | |
|---------------------------------------|----------------------------------------|---------------------------|----------------------------|
| Сооружение | | | |
| вид объекта недвижимости | | | |
| Лист № ____ Раздела 5.1 | Всего листов раздела 5.1 : ____ | Всего разделов: ____ | Всего листов выписки: ____ |
| 27.07.2022 № 99/2022/483523104 | | | |
| Кадастровый номер: | | 77:06:0012015:7145 | |

| Номер точки | Координаты, м | | Радиус, м | Средняя квадратическая погрешность определения координат характерных точек контура, м | Глубина, высота, м | |
|-------------|---------------|---------|--------------------|---------------------------------------------------------------------------------------|--------------------|----|
| | X | Y | | | Н1 | Н2 |
| 1 | 2 | 3 | 4 | 5 | 6 | 7 |
| 119.21 | -13972.78 | 5006.96 | данные отсутствуют | данные отсутствуют | | |
| 119.22 | -13972.82 | 5007.01 | данные отсутствуют | данные отсутствуют | | |
| 119.23 | -13972.85 | 5007.06 | данные отсутствуют | данные отсутствуют | | |
| 119.24 | -13972.87 | 5007.13 | данные отсутствуют | данные отсутствуют | | |
| 119.25 | -13972.88 | 5007.19 | данные отсутствуют | данные отсутствуют | | |
| 119.26 | -13972.87 | 5007.25 | данные отсутствуют | данные отсутствуют | | |
| 119.27 | -13972.85 | 5007.32 | данные отсутствуют | данные отсутствуют | | |
| 119.28 | -13972.82 | 5007.37 | данные отсутствуют | данные отсутствуют | | |
| 119.29 | -13972.78 | 5007.42 | данные отсутствуют | данные отсутствуют | | |
| 119.30 | -13972.73 | 5007.46 | данные отсутствуют | данные отсутствуют | | |
| 119.31 | -13972.68 | 5007.49 | данные отсутствуют | данные отсутствуют | | |
| 119.32 | -13972.61 | 5007.51 | данные отсутствуют | данные отсутствуют | | |
| 119.1 | -13972.55 | 5007.52 | данные отсутствуют | данные отсутствуют | | |
| 120.1 | -13972.55 | 5007.19 | данные отсутствуют | данные отсутствуют | | |

| | | |
|-------------------------------|---------|-------------------|
| Государственный регистратор | | ФГИС ЕГРН |
| полное наименование должности | подпись | инициалы, фамилия |

М.П.

Выписка из Единого государственного реестра недвижимости об объекте недвижимости

Описание местоположения объекта недвижимости

| | | | |
|---------------------------------------|----------------------------------------|---------------------------|----------------------------|
| Сооружение | | | |
| вид объекта недвижимости | | | |
| Лист № ____ Раздела 5.1 | Всего листов раздела 5.1 : ____ | Всего разделов: ____ | Всего листов выписки: ____ |
| 27.07.2022 № 99/2022/483523104 | | | |
| Кадастровый номер: | | 77:06:0012015:7145 | |

| Номер точки | Координаты, м | | Радиус, м | Средняя квадратическая погрешность определения координат характерных точек контура, м | Глубина, высота, м | |
|-------------|---------------|---------|--------------------|---------------------------------------------------------------------------------------|--------------------|----|
| | X | Y | | | Н1 | Н2 |
| 1 | 2 | 3 | 4 | 5 | 6 | 7 |
| 120.2 | -13937.78 | 4903.05 | данные отсутствуют | данные отсутствуют | | |
| 120.3 | -13896.52 | 4900.09 | данные отсутствуют | данные отсутствуют | | |
| 120.4 | -13875.35 | 4903.75 | данные отсутствуют | данные отсутствуют | | |
| 120.5 | -13861.89 | 4896.7 | данные отсутствуют | данные отсутствуют | | |
| 120.6 | -13823.29 | 4867.09 | данные отсутствуют | данные отсутствуют | | |
| 120.7 | -13782.7 | 4942.68 | данные отсутствуют | данные отсутствуют | | |
| 120.8 | -13763.61 | 4978.62 | данные отсутствуют | данные отсутствуют | | |
| 120.9 | -13788.91 | 4989.43 | данные отсутствуют | данные отсутствуют | | |
| 121.1 | -13920.85 | 4891.51 | данные отсутствуют | данные отсутствуют | | |
| 121.2 | -13912.64 | 4885.15 | данные отсутствуют | данные отсутствуют | | |
| 122.1 | -13875.35 | 4904.08 | данные отсутствуют | данные отсутствуют | | |
| 122.2 | -13875.29 | 4904.07 | данные отсутствуют | данные отсутствуют | | |
| 122.3 | -13875.22 | 4904.05 | данные отсутствуют | данные отсутствуют | | |
| 122.4 | -13875.17 | 4904.02 | данные отсутствуют | данные отсутствуют | | |

| | | |
|-------------------------------|---------|-------------------|
| Государственный регистратор | | ФГИС ЕГРН |
| полное наименование должности | подпись | инициалы, фамилия |

М.П.

Выписка из Единого государственного реестра недвижимости об объекте недвижимости

Описание местоположения объекта недвижимости

| | | | |
|---------------------------------------|--------------------------------------|---------------------------|--------------------------|
| Сооружение | | | |
| вид объекта недвижимости | | | |
| Лист № __ Раздела 5.1 | Всего листов раздела 5.1 : __ | Всего разделов: __ | Всего листов выписки: __ |
| 27.07.2022 № 99/2022/483523104 | | | |
| Кадастровый номер: | | 77:06:0012015:7145 | |

| Номер точки | Координаты, м | | Радиус, м | Средняя квадратическая погрешность определения координат характерных точек контура, м | Глубина, высота, м | |
|-------------|---------------|---------|--------------------|---------------------------------------------------------------------------------------|--------------------|----|
| | X | Y | | | Н1 | Н2 |
| 1 | 2 | 3 | 4 | 5 | 6 | 7 |
| 122.5 | -13875.12 | 4903.98 | данные отсутствуют | данные отсутствуют | | |
| 122.6 | -13875.08 | 4903.93 | данные отсутствуют | данные отсутствуют | | |
| 122.7 | -13875.05 | 4903.88 | данные отсутствуют | данные отсутствуют | | |
| 122.8 | -13875.03 | 4903.81 | данные отсутствуют | данные отсутствуют | | |
| 122.9 | -13875.02 | 4903.75 | данные отсутствуют | данные отсутствуют | | |
| 122.10 | -13875.03 | 4903.69 | данные отсутствуют | данные отсутствуют | | |
| 122.11 | -13875.05 | 4903.62 | данные отсутствуют | данные отсутствуют | | |
| 122.12 | -13875.08 | 4903.57 | данные отсутствуют | данные отсутствуют | | |
| 122.13 | -13875.12 | 4903.52 | данные отсутствуют | данные отсутствуют | | |
| 122.14 | -13875.17 | 4903.48 | данные отсутствуют | данные отсутствуют | | |
| 122.15 | -13875.22 | 4903.45 | данные отсутствуют | данные отсутствуют | | |
| 122.16 | -13875.29 | 4903.43 | данные отсутствуют | данные отсутствуют | | |
| 122.17 | -13875.35 | 4903.42 | данные отсутствуют | данные отсутствуют | | |
| 122.18 | -13875.41 | 4903.43 | данные отсутствуют | данные отсутствуют | | |

| | | |
|-------------------------------|---------|-------------------|
| Государственный регистратор | | ФГИС ЕГРН |
| полное наименование должности | подпись | инициалы, фамилия |

М.П.

Выписка из Единого государственного реестра недвижимости об объекте недвижимости

Описание местоположения объекта недвижимости

| | | | |
|---------------------------------------|----------------------------------------|---------------------------|----------------------------|
| Сооружение | | | |
| вид объекта недвижимости | | | |
| Лист № ____ Раздела 5.1 | Всего листов раздела 5.1 : ____ | Всего разделов: ____ | Всего листов выписки: ____ |
| 27.07.2022 № 99/2022/483523104 | | | |
| Кадастровый номер: | | 77:06:0012015:7145 | |

| Номер точки | Координаты, м | | Радиус, м | Средняя квадратическая погрешность определения координат характерных точек контура, м | Глубина, высота, м | |
|-------------|---------------|---------|--------------------|---------------------------------------------------------------------------------------|--------------------|----|
| | X | Y | | | Н1 | Н2 |
| 1 | 2 | 3 | 4 | 5 | 6 | 7 |
| 122.19 | -13875.48 | 4903.45 | данные отсутствуют | данные отсутствуют | | |
| 122.20 | -13875.53 | 4903.48 | данные отсутствуют | данные отсутствуют | | |
| 122.21 | -13875.58 | 4903.52 | данные отсутствуют | данные отсутствуют | | |
| 122.22 | -13875.62 | 4903.57 | данные отсутствуют | данные отсутствуют | | |
| 122.23 | -13875.65 | 4903.62 | данные отсутствуют | данные отсутствуют | | |
| 122.24 | -13875.67 | 4903.69 | данные отсутствуют | данные отсутствуют | | |
| 122.25 | -13875.68 | 4903.75 | данные отсутствуют | данные отсутствуют | | |
| 122.26 | -13875.67 | 4903.81 | данные отсутствуют | данные отсутствуют | | |
| 122.27 | -13875.65 | 4903.88 | данные отсутствуют | данные отсутствуют | | |
| 122.28 | -13875.62 | 4903.93 | данные отсутствуют | данные отсутствуют | | |
| 122.29 | -13875.58 | 4903.98 | данные отсутствуют | данные отсутствуют | | |
| 122.30 | -13875.53 | 4904.02 | данные отсутствуют | данные отсутствуют | | |
| 122.31 | -13875.48 | 4904.05 | данные отсутствуют | данные отсутствуют | | |
| 122.32 | -13875.41 | 4904.07 | данные отсутствуют | данные отсутствуют | | |

| | | |
|-------------------------------|---------|-------------------|
| Государственный регистратор | | ФГИС ЕГРН |
| полное наименование должности | подпись | инициалы, фамилия |

М.П.

Выписка из Единого государственного реестра недвижимости об объекте недвижимости

Описание местоположения объекта недвижимости

| | | | |
|---------------------------------------|--------------------------------------|---------------------------|--------------------------|
| Сооружение | | | |
| вид объекта недвижимости | | | |
| Лист № __ Раздела 5.1 | Всего листов раздела 5.1 : __ | Всего разделов: __ | Всего листов выписки: __ |
| 27.07.2022 № 99/2022/483523104 | | | |
| Кадастровый номер: | | 77:06:0012015:7145 | |

| Номер точки | Координаты, м | | Радиус, м | Средняя квадратическая погрешность определения координат характерных точек контура, м | Глубина, высота, м | |
|-------------|---------------|---------|--------------------|---------------------------------------------------------------------------------------|--------------------|----|
| | X | Y | | | Н1 | Н2 |
| 1 | 2 | 3 | 4 | 5 | 6 | 7 |
| 122.1 | -13875.35 | 4904.08 | данные отсутствуют | данные отсутствуют | | |
| 123.1 | -13890.39 | 4889.88 | данные отсутствуют | данные отсутствуют | | |
| 123.2 | -13890.33 | 4889.87 | данные отсутствуют | данные отсутствуют | | |
| 123.3 | -13890.26 | 4889.85 | данные отсутствуют | данные отсутствуют | | |
| 123.4 | -13890.21 | 4889.82 | данные отсутствуют | данные отсутствуют | | |
| 123.5 | -13890.16 | 4889.78 | данные отсутствуют | данные отсутствуют | | |
| 123.6 | -13890.12 | 4889.73 | данные отсутствуют | данные отсутствуют | | |
| 123.7 | -13890.09 | 4889.68 | данные отсутствуют | данные отсутствуют | | |
| 123.8 | -13890.07 | 4889.61 | данные отсутствуют | данные отсутствуют | | |
| 123.9 | -13890.06 | 4889.55 | данные отсутствуют | данные отсутствуют | | |
| 123.10 | -13890.07 | 4889.49 | данные отсутствуют | данные отсутствуют | | |
| 123.11 | -13890.09 | 4889.42 | данные отсутствуют | данные отсутствуют | | |
| 123.12 | -13890.12 | 4889.37 | данные отсутствуют | данные отсутствуют | | |
| 123.13 | -13890.16 | 4889.32 | данные отсутствуют | данные отсутствуют | | |

| | | |
|-------------------------------|---------|-------------------|
| Государственный регистратор | | ФГИС ЕГРН |
| полное наименование должности | подпись | инициалы, фамилия |

М.П.

Выписка из Единого государственного реестра недвижимости об объекте недвижимости

Описание местоположения объекта недвижимости

| | | | |
|---------------------------------------|--------------------------------------|---------------------------|--------------------------|
| Сооружение | | | |
| вид объекта недвижимости | | | |
| Лист № __ Раздела 5.1 | Всего листов раздела 5.1 : __ | Всего разделов: __ | Всего листов выписки: __ |
| 27.07.2022 № 99/2022/483523104 | | | |
| Кадастровый номер: | | 77:06:0012015:7145 | |

| Номер точки | Координаты, м | | Радиус, м | Средняя квадратическая погрешность определения координат характерных точек контура, м | Глубина, высота, м | |
|-------------|---------------|---------|--------------------|---------------------------------------------------------------------------------------|--------------------|----|
| | X | Y | | | Н1 | Н2 |
| 1 | 2 | 3 | 4 | 5 | 6 | 7 |
| 123.14 | -13890.21 | 4889.28 | данные отсутствуют | данные отсутствуют | | |
| 123.15 | -13890.26 | 4889.25 | данные отсутствуют | данные отсутствуют | | |
| 123.16 | -13890.33 | 4889.23 | данные отсутствуют | данные отсутствуют | | |
| 123.17 | -13890.39 | 4889.22 | данные отсутствуют | данные отсутствуют | | |
| 123.18 | -13890.45 | 4889.23 | данные отсутствуют | данные отсутствуют | | |
| 123.19 | -13890.52 | 4889.25 | данные отсутствуют | данные отсутствуют | | |
| 123.20 | -13890.57 | 4889.28 | данные отсутствуют | данные отсутствуют | | |
| 123.21 | -13890.62 | 4889.32 | данные отсутствуют | данные отсутствуют | | |
| 123.22 | -13890.66 | 4889.37 | данные отсутствуют | данные отсутствуют | | |
| 123.23 | -13890.69 | 4889.42 | данные отсутствуют | данные отсутствуют | | |
| 123.24 | -13890.71 | 4889.49 | данные отсутствуют | данные отсутствуют | | |
| 123.25 | -13890.72 | 4889.55 | данные отсутствуют | данные отсутствуют | | |
| 123.26 | -13890.71 | 4889.61 | данные отсутствуют | данные отсутствуют | | |
| 123.27 | -13890.69 | 4889.68 | данные отсутствуют | данные отсутствуют | | |

| | | |
|-------------------------------|---------|-------------------|
| Государственный регистратор | | ФГИС ЕГРН |
| полное наименование должности | подпись | инициалы, фамилия |

М.П.

Выписка из Единого государственного реестра недвижимости об объекте недвижимости

Описание местоположения объекта недвижимости

| | | | |
|---------------------------------------|--------------------------------------|---------------------------|--------------------------|
| Сооружение | | | |
| вид объекта недвижимости | | | |
| Лист № __ Раздела 5.1 | Всего листов раздела 5.1 : __ | Всего разделов: __ | Всего листов выписки: __ |
| 27.07.2022 № 99/2022/483523104 | | | |
| Кадастровый номер: | | 77:06:0012015:7145 | |

| Номер точки | Координаты, м | | Радиус, м | Средняя квадратическая погрешность определения координат характерных точек контура, м | Глубина, высота, м | |
|-------------|---------------|---------|--------------------|---------------------------------------------------------------------------------------|--------------------|----|
| | X | Y | | | Н1 | Н2 |
| 1 | 2 | 3 | 4 | 5 | 6 | 7 |
| 123.28 | -13890.66 | 4889.73 | данные отсутствуют | данные отсутствуют | | |
| 123.29 | -13890.62 | 4889.78 | данные отсутствуют | данные отсутствуют | | |
| 123.30 | -13890.57 | 4889.82 | данные отсутствуют | данные отсутствуют | | |
| 123.31 | -13890.52 | 4889.85 | данные отсутствуют | данные отсутствуют | | |
| 123.32 | -13890.45 | 4889.87 | данные отсутствуют | данные отсутствуют | | |
| 123.1 | -13890.39 | 4889.88 | данные отсутствуют | данные отсутствуют | | |
| 124.1 | -13920.85 | 4891.84 | данные отсутствуют | данные отсутствуют | | |
| 124.2 | -13920.79 | 4891.83 | данные отсутствуют | данные отсутствуют | | |
| 124.3 | -13920.72 | 4891.81 | данные отсутствуют | данные отсутствуют | | |
| 124.4 | -13920.67 | 4891.78 | данные отсутствуют | данные отсутствуют | | |
| 124.5 | -13920.62 | 4891.74 | данные отсутствуют | данные отсутствуют | | |
| 124.6 | -13920.58 | 4891.69 | данные отсутствуют | данные отсутствуют | | |
| 124.7 | -13920.55 | 4891.64 | данные отсутствуют | данные отсутствуют | | |
| 124.8 | -13920.53 | 4891.57 | данные отсутствуют | данные отсутствуют | | |

| | | |
|-------------------------------|---------|-------------------|
| Государственный регистратор | | ФГИС ЕГРН |
| полное наименование должности | подпись | инициалы, фамилия |

М.П.

Выписка из Единого государственного реестра недвижимости об объекте недвижимости

Описание местоположения объекта недвижимости

| | | | |
|---------------------------------------|----------------------------------------|---------------------------|----------------------------|
| Сооружение | | | |
| вид объекта недвижимости | | | |
| Лист № ____ Раздела 5.1 | Всего листов раздела 5.1 : ____ | Всего разделов: ____ | Всего листов выписки: ____ |
| 27.07.2022 № 99/2022/483523104 | | | |
| Кадастровый номер: | | 77:06:0012015:7145 | |

| Номер точки | Координаты, м | | Радиус, м | Средняя квадратическая погрешность определения координат характерных точек контура, м | Глубина, высота, м | |
|-------------|---------------|---------|--------------------|---------------------------------------------------------------------------------------|--------------------|----|
| | X | Y | | | Н1 | Н2 |
| 1 | 2 | 3 | 4 | 5 | 6 | 7 |
| 124.9 | -13920.52 | 4891.51 | данные отсутствуют | данные отсутствуют | | |
| 124.10 | -13920.53 | 4891.45 | данные отсутствуют | данные отсутствуют | | |
| 124.11 | -13920.55 | 4891.38 | данные отсутствуют | данные отсутствуют | | |
| 124.12 | -13920.58 | 4891.33 | данные отсутствуют | данные отсутствуют | | |
| 124.13 | -13920.62 | 4891.28 | данные отсутствуют | данные отсутствуют | | |
| 124.14 | -13920.67 | 4891.24 | данные отсутствуют | данные отсутствуют | | |
| 124.15 | -13920.72 | 4891.21 | данные отсутствуют | данные отсутствуют | | |
| 124.16 | -13920.79 | 4891.19 | данные отсутствуют | данные отсутствуют | | |
| 124.17 | -13920.85 | 4891.18 | данные отсутствуют | данные отсутствуют | | |
| 124.18 | -13920.91 | 4891.19 | данные отсутствуют | данные отсутствуют | | |
| 124.19 | -13920.98 | 4891.21 | данные отсутствуют | данные отсутствуют | | |
| 124.20 | -13921.03 | 4891.24 | данные отсутствуют | данные отсутствуют | | |
| 124.21 | -13921.08 | 4891.28 | данные отсутствуют | данные отсутствуют | | |
| 124.22 | -13921.12 | 4891.33 | данные отсутствуют | данные отсутствуют | | |

| | | |
|-------------------------------|---------|-------------------|
| Государственный регистратор | | ФГИС ЕГРН |
| полное наименование должности | подпись | инициалы, фамилия |

М.П.

Выписка из Единого государственного реестра недвижимости об объекте недвижимости

Описание местоположения объекта недвижимости

| | | | |
|---------------------------------------|--------------------------------------|---------------------------|--------------------------|
| Сооружение | | | |
| вид объекта недвижимости | | | |
| Лист № __ Раздела 5.1 | Всего листов раздела 5.1 : __ | Всего разделов: __ | Всего листов выписки: __ |
| 27.07.2022 № 99/2022/483523104 | | | |
| Кадастровый номер: | | 77:06:0012015:7145 | |

| Номер точки | Координаты, м | | Радиус, м | Средняя квадратическая погрешность определения координат характерных точек контура, м | Глубина, высота, м | |
|-------------|---------------|---------|--------------------|---------------------------------------------------------------------------------------|--------------------|----|
| | X | Y | | | Н1 | Н2 |
| 1 | 2 | 3 | 4 | 5 | 6 | 7 |
| 124.23 | -13921.15 | 4891.38 | данные отсутствуют | данные отсутствуют | | |
| 124.24 | -13921.17 | 4891.45 | данные отсутствуют | данные отсутствуют | | |
| 124.25 | -13921.18 | 4891.51 | данные отсутствуют | данные отсутствуют | | |
| 124.26 | -13921.17 | 4891.57 | данные отсутствуют | данные отсутствуют | | |
| 124.27 | -13921.15 | 4891.64 | данные отсутствуют | данные отсутствуют | | |
| 124.28 | -13921.12 | 4891.69 | данные отсутствуют | данные отсутствуют | | |
| 124.29 | -13921.08 | 4891.74 | данные отсутствуют | данные отсутствуют | | |
| 124.30 | -13921.03 | 4891.78 | данные отсутствуют | данные отсутствуют | | |
| 124.31 | -13920.98 | 4891.81 | данные отсутствуют | данные отсутствуют | | |
| 124.32 | -13920.91 | 4891.83 | данные отсутствуют | данные отсутствуют | | |
| 124.1 | -13920.85 | 4891.84 | данные отсутствуют | данные отсутствуют | | |
| 125.1 | -13956.94 | 4895.09 | данные отсутствуют | данные отсутствуют | | |
| 125.2 | -13920.85 | 4891.51 | данные отсутствуют | данные отсутствуют | | |
| 125.3 | -13890.39 | 4889.55 | данные отсутствуют | данные отсутствуют | | |

| | | |
|-------------------------------|---------|-------------------|
| Государственный регистратор | | ФГИС ЕГРН |
| полное наименование должности | подпись | инициалы, фамилия |

М.П.

Выписка из Единого государственного реестра недвижимости об объекте недвижимости

Описание местоположения объекта недвижимости

| | | | |
|---------------------------------------|--------------------------------------|---------------------------|--------------------------|
| Сооружение | | | |
| вид объекта недвижимости | | | |
| Лист № __ Раздела 5.1 | Всего листов раздела 5.1 : __ | Всего разделов: __ | Всего листов выписки: __ |
| 27.07.2022 № 99/2022/483523104 | | | |
| Кадастровый номер: | | 77:06:0012015:7145 | |

| Номер точки | Координаты, м | | Радиус, м | Средняя квадратическая погрешность определения координат характерных точек контура, м | Глубина, высота, м | |
|-------------|---------------|---------|--------------------|---------------------------------------------------------------------------------------|--------------------|----|
| | X | Y | | | Н1 | Н2 |
| 1 | 2 | 3 | 4 | 5 | 6 | 7 |
| 125.4 | -13875.35 | 4903.75 | данные отсутствуют | данные отсутствуют | | |
| 126.1 | -13956.94 | 4895.42 | данные отсутствуют | данные отсутствуют | | |
| 126.2 | -13956.88 | 4895.41 | данные отсутствуют | данные отсутствуют | | |
| 126.3 | -13956.81 | 4895.39 | данные отсутствуют | данные отсутствуют | | |
| 126.4 | -13956.76 | 4895.36 | данные отсутствуют | данные отсутствуют | | |
| 126.5 | -13956.71 | 4895.32 | данные отсутствуют | данные отсутствуют | | |
| 126.6 | -13956.67 | 4895.27 | данные отсутствуют | данные отсутствуют | | |
| 126.7 | -13956.64 | 4895.22 | данные отсутствуют | данные отсутствуют | | |
| 126.8 | -13956.62 | 4895.15 | данные отсутствуют | данные отсутствуют | | |
| 126.9 | -13956.61 | 4895.09 | данные отсутствуют | данные отсутствуют | | |
| 126.10 | -13956.62 | 4895.03 | данные отсутствуют | данные отсутствуют | | |
| 126.11 | -13956.64 | 4894.96 | данные отсутствуют | данные отсутствуют | | |
| 126.12 | -13956.67 | 4894.91 | данные отсутствуют | данные отсутствуют | | |
| 126.13 | -13956.71 | 4894.86 | данные отсутствуют | данные отсутствуют | | |

| | | |
|-------------------------------|---------|-------------------|
| Государственный регистратор | | ФГИС ЕГРН |
| полное наименование должности | подпись | инициалы, фамилия |

М.П.

Выписка из Единого государственного реестра недвижимости об объекте недвижимости

Описание местоположения объекта недвижимости

| | | | |
|---------------------------------------|--------------------------------------|---------------------------|--------------------------|
| Сооружение | | | |
| вид объекта недвижимости | | | |
| Лист № __ Раздела 5.1 | Всего листов раздела 5.1 : __ | Всего разделов: __ | Всего листов выписки: __ |
| 27.07.2022 № 99/2022/483523104 | | | |
| Кадастровый номер: | | 77:06:0012015:7145 | |

| Номер точки | Координаты, м | | Радиус, м | Средняя квадратическая погрешность определения координат характерных точек контура, м | Глубина, высота, м | |
|-------------|---------------|---------|--------------------|---------------------------------------------------------------------------------------|--------------------|----|
| | X | Y | | | Н1 | Н2 |
| 1 | 2 | 3 | 4 | 5 | 6 | 7 |
| 126.14 | -13956.76 | 4894.82 | данные отсутствуют | данные отсутствуют | | |
| 126.15 | -13956.81 | 4894.79 | данные отсутствуют | данные отсутствуют | | |
| 126.16 | -13956.88 | 4894.77 | данные отсутствуют | данные отсутствуют | | |
| 126.17 | -13956.94 | 4894.76 | данные отсутствуют | данные отсутствуют | | |
| 126.18 | -13957 | 4894.77 | данные отсутствуют | данные отсутствуют | | |
| 126.19 | -13957.07 | 4894.79 | данные отсутствуют | данные отсутствуют | | |
| 126.20 | -13957.12 | 4894.82 | данные отсутствуют | данные отсутствуют | | |
| 126.21 | -13957.17 | 4894.86 | данные отсутствуют | данные отсутствуют | | |
| 126.22 | -13957.21 | 4894.91 | данные отсутствуют | данные отсутствуют | | |
| 126.23 | -13957.24 | 4894.96 | данные отсутствуют | данные отсутствуют | | |
| 126.24 | -13957.26 | 4895.03 | данные отсутствуют | данные отсутствуют | | |
| 126.25 | -13957.27 | 4895.09 | данные отсутствуют | данные отсутствуют | | |
| 126.26 | -13957.26 | 4895.15 | данные отсутствуют | данные отсутствуют | | |
| 126.27 | -13957.24 | 4895.22 | данные отсутствуют | данные отсутствуют | | |

| | | |
|-------------------------------|---------|-------------------|
| Государственный регистратор | | ФГИС ЕГРН |
| полное наименование должности | подпись | инициалы, фамилия |

М.П.

Выписка из Единого государственного реестра недвижимости об объекте недвижимости

Описание местоположения объекта недвижимости

| | | | |
|---------------------------------------|----------------------------------------|---------------------------|----------------------------|
| Сооружение | | | |
| вид объекта недвижимости | | | |
| Лист № ____ Раздела 5.1 | Всего листов раздела 5.1 : ____ | Всего разделов: ____ | Всего листов выписки: ____ |
| 27.07.2022 № 99/2022/483523104 | | | |
| Кадастровый номер: | | 77:06:0012015:7145 | |

| Номер точки | Координаты, м | | Радиус, м | Средняя квадратическая погрешность определения координат характерных точек контура, м | Глубина, высота, м | |
|-------------|---------------|---------|--------------------|---------------------------------------------------------------------------------------|--------------------|----|
| | X | Y | | | H1 | H2 |
| 1 | 2 | 3 | 4 | 5 | 6 | 7 |
| 126.28 | -13957.21 | 4895.27 | данные отсутствуют | данные отсутствуют | | |
| 126.29 | -13957.17 | 4895.32 | данные отсутствуют | данные отсутствуют | | |
| 126.30 | -13957.12 | 4895.36 | данные отсутствуют | данные отсутствуют | | |
| 126.31 | -13957.07 | 4895.39 | данные отсутствуют | данные отсутствуют | | |
| 126.32 | -13957 | 4895.41 | данные отсутствуют | данные отсутствуют | | |
| 126.1 | -13956.94 | 4895.42 | данные отсутствуют | данные отсутствуют | | |
| 127.1 | -13937.78 | 4903.38 | данные отсутствуют | данные отсутствуют | | |
| 127.2 | -13937.72 | 4903.37 | данные отсутствуют | данные отсутствуют | | |
| 127.3 | -13937.65 | 4903.35 | данные отсутствуют | данные отсутствуют | | |
| 127.4 | -13937.6 | 4903.32 | данные отсутствуют | данные отсутствуют | | |
| 127.5 | -13937.55 | 4903.28 | данные отсутствуют | данные отсутствуют | | |
| 127.6 | -13937.51 | 4903.23 | данные отсутствуют | данные отсутствуют | | |
| 127.7 | -13937.48 | 4903.18 | данные отсутствуют | данные отсутствуют | | |
| 127.8 | -13937.46 | 4903.11 | данные отсутствуют | данные отсутствуют | | |

| | | |
|-------------------------------|---------|-------------------|
| Государственный регистратор | | ФГИС ЕГРН |
| полное наименование должности | подпись | инициалы, фамилия |

М.П.

Выписка из Единого государственного реестра недвижимости об объекте недвижимости

Описание местоположения объекта недвижимости

| | | | |
|---------------------------------------|----------------------------------------|---------------------------|----------------------------|
| Сооружение | | | |
| вид объекта недвижимости | | | |
| Лист № ____ Раздела 5.1 | Всего листов раздела 5.1 : ____ | Всего разделов: ____ | Всего листов выписки: ____ |
| 27.07.2022 № 99/2022/483523104 | | | |
| Кадастровый номер: | | 77:06:0012015:7145 | |

| Номер точки | Координаты, м | | Радиус, м | Средняя квадратическая погрешность определения координат характерных точек контура, м | Глубина, высота, м | |
|-------------|---------------|---------|--------------------|---------------------------------------------------------------------------------------|--------------------|----|
| | X | Y | | | Н1 | Н2 |
| 1 | 2 | 3 | 4 | 5 | 6 | 7 |
| 127.9 | -13937.45 | 4903.05 | данные отсутствуют | данные отсутствуют | | |
| 127.10 | -13937.46 | 4902.99 | данные отсутствуют | данные отсутствуют | | |
| 127.11 | -13937.48 | 4902.92 | данные отсутствуют | данные отсутствуют | | |
| 127.12 | -13937.51 | 4902.87 | данные отсутствуют | данные отсутствуют | | |
| 127.13 | -13937.55 | 4902.82 | данные отсутствуют | данные отсутствуют | | |
| 127.14 | -13937.6 | 4902.78 | данные отсутствуют | данные отсутствуют | | |
| 127.15 | -13937.65 | 4902.75 | данные отсутствуют | данные отсутствуют | | |
| 127.16 | -13937.72 | 4902.73 | данные отсутствуют | данные отсутствуют | | |
| 127.17 | -13937.78 | 4902.72 | данные отсутствуют | данные отсутствуют | | |
| 127.18 | -13937.84 | 4902.73 | данные отсутствуют | данные отсутствуют | | |
| 127.19 | -13937.91 | 4902.75 | данные отсутствуют | данные отсутствуют | | |
| 127.20 | -13937.96 | 4902.78 | данные отсутствуют | данные отсутствуют | | |
| 127.21 | -13938.01 | 4902.82 | данные отсутствуют | данные отсутствуют | | |
| 127.22 | -13938.05 | 4902.87 | данные отсутствуют | данные отсутствуют | | |

| | | |
|-------------------------------|---------|-------------------|
| Государственный регистратор | | ФГИС ЕГРН |
| полное наименование должности | подпись | инициалы, фамилия |

М.П.

Выписка из Единого государственного реестра недвижимости об объекте недвижимости

Описание местоположения объекта недвижимости

| | | | |
|---------------------------------------|--------------------------------------|---------------------------|--------------------------|
| Сооружение | | | |
| вид объекта недвижимости | | | |
| Лист № __ Раздела 5.1 | Всего листов раздела 5.1 : __ | Всего разделов: __ | Всего листов выписки: __ |
| 27.07.2022 № 99/2022/483523104 | | | |
| Кадастровый номер: | | 77:06:0012015:7145 | |

| Номер точки | Координаты, м | | Радиус, м | Средняя квадратическая погрешность определения координат характерных точек контура, м | Глубина, высота, м | |
|-------------|---------------|---------|--------------------|---------------------------------------------------------------------------------------|--------------------|----|
| | X | Y | | | Н1 | Н2 |
| 1 | 2 | 3 | 4 | 5 | 6 | 7 |
| 127.23 | -13938.08 | 4902.92 | данные отсутствуют | данные отсутствуют | | |
| 127.24 | -13938.1 | 4902.99 | данные отсутствуют | данные отсутствуют | | |
| 127.25 | -13938.11 | 4903.05 | данные отсутствуют | данные отсутствуют | | |
| 127.26 | -13938.1 | 4903.11 | данные отсутствуют | данные отсутствуют | | |
| 127.27 | -13938.08 | 4903.18 | данные отсутствуют | данные отсутствуют | | |
| 127.28 | -13938.05 | 4903.23 | данные отсутствуют | данные отсутствуют | | |
| 127.29 | -13938.01 | 4903.28 | данные отсутствуют | данные отсутствуют | | |
| 127.30 | -13937.96 | 4903.32 | данные отсутствуют | данные отсутствуют | | |
| 127.31 | -13937.91 | 4903.35 | данные отсутствуют | данные отсутствуют | | |
| 127.32 | -13937.84 | 4903.37 | данные отсутствуют | данные отсутствуют | | |
| 127.1 | -13937.78 | 4903.38 | данные отсутствуют | данные отсутствуют | | |
| 128.1 | -13944.15 | 4878.41 | данные отсутствуют | данные отсутствуют | | |
| 128.2 | -13944.09 | 4878.4 | данные отсутствуют | данные отсутствуют | | |
| 128.3 | -13944.02 | 4878.38 | данные отсутствуют | данные отсутствуют | | |

| | | |
|-------------------------------|---------|-------------------|
| Государственный регистратор | | ФГИС ЕГРН |
| полное наименование должности | подпись | инициалы, фамилия |

М.П.

Выписка из Единого государственного реестра недвижимости об объекте недвижимости

Описание местоположения объекта недвижимости

| | | | |
|---------------------------------------|--------------------------------------|---------------------------|--------------------------|
| Сооружение | | | |
| вид объекта недвижимости | | | |
| Лист № __ Раздела 5.1 | Всего листов раздела 5.1 : __ | Всего разделов: __ | Всего листов выписки: __ |
| 27.07.2022 № 99/2022/483523104 | | | |
| Кадастровый номер: | | 77:06:0012015:7145 | |

| Номер точки | Координаты, м | | Радиус, м | Средняя квадратическая погрешность определения координат характерных точек контура, м | Глубина, высота, м | |
|-------------|---------------|---------|--------------------|---------------------------------------------------------------------------------------|--------------------|----|
| | X | Y | | | Н1 | Н2 |
| 1 | 2 | 3 | 4 | 5 | 6 | 7 |
| 128.4 | -13943.97 | 4878.35 | данные отсутствуют | данные отсутствуют | | |
| 128.5 | -13943.92 | 4878.31 | данные отсутствуют | данные отсутствуют | | |
| 128.6 | -13943.88 | 4878.26 | данные отсутствуют | данные отсутствуют | | |
| 128.7 | -13943.85 | 4878.21 | данные отсутствуют | данные отсутствуют | | |
| 128.8 | -13943.83 | 4878.14 | данные отсутствуют | данные отсутствуют | | |
| 128.9 | -13943.82 | 4878.08 | данные отсутствуют | данные отсутствуют | | |
| 128.10 | -13943.83 | 4878.02 | данные отсутствуют | данные отсутствуют | | |
| 128.11 | -13943.85 | 4877.95 | данные отсутствуют | данные отсутствуют | | |
| 128.12 | -13943.88 | 4877.9 | данные отсутствуют | данные отсутствуют | | |
| 128.13 | -13943.92 | 4877.85 | данные отсутствуют | данные отсутствуют | | |
| 128.14 | -13943.97 | 4877.81 | данные отсутствуют | данные отсутствуют | | |
| 128.15 | -13944.02 | 4877.78 | данные отсутствуют | данные отсутствуют | | |
| 128.16 | -13944.09 | 4877.76 | данные отсутствуют | данные отсутствуют | | |
| 128.17 | -13944.15 | 4877.75 | данные отсутствуют | данные отсутствуют | | |

| | | |
|-------------------------------|---------|-------------------|
| Государственный регистратор | | ФГИС ЕГРН |
| полное наименование должности | подпись | инициалы, фамилия |

М.П.

Выписка из Единого государственного реестра недвижимости об объекте недвижимости

Описание местоположения объекта недвижимости

| | | | |
|---------------------------------------|----------------------------------------|---------------------------|----------------------------|
| Сооружение | | | |
| вид объекта недвижимости | | | |
| Лист № ____ Раздела 5.1 | Всего листов раздела 5.1 : ____ | Всего разделов: ____ | Всего листов выписки: ____ |
| 27.07.2022 № 99/2022/483523104 | | | |
| Кадастровый номер: | | 77:06:0012015:7145 | |

| Номер точки | Координаты, м | | Радиус, м | Средняя квадратическая погрешность определения координат характерных точек контура, м | Глубина, высота, м | |
|-------------|---------------|---------|--------------------|---------------------------------------------------------------------------------------|--------------------|----|
| | X | Y | | | Н1 | Н2 |
| 1 | 2 | 3 | 4 | 5 | 6 | 7 |
| 128.18 | -13944.21 | 4877.76 | данные отсутствуют | данные отсутствуют | | |
| 128.19 | -13944.28 | 4877.78 | данные отсутствуют | данные отсутствуют | | |
| 128.20 | -13944.33 | 4877.81 | данные отсутствуют | данные отсутствуют | | |
| 128.21 | -13944.38 | 4877.85 | данные отсутствуют | данные отсутствуют | | |
| 128.22 | -13944.42 | 4877.9 | данные отсутствуют | данные отсутствуют | | |
| 128.23 | -13944.45 | 4877.95 | данные отсутствуют | данные отсутствуют | | |
| 128.24 | -13944.47 | 4878.02 | данные отсутствуют | данные отсутствуют | | |
| 128.25 | -13944.48 | 4878.08 | данные отсутствуют | данные отсутствуют | | |
| 128.26 | -13944.47 | 4878.14 | данные отсутствуют | данные отсутствуют | | |
| 128.27 | -13944.45 | 4878.21 | данные отсутствуют | данные отсутствуют | | |
| 128.28 | -13944.42 | 4878.26 | данные отсутствуют | данные отсутствуют | | |
| 128.29 | -13944.38 | 4878.31 | данные отсутствуют | данные отсутствуют | | |
| 128.30 | -13944.33 | 4878.35 | данные отсутствуют | данные отсутствуют | | |
| 128.31 | -13944.28 | 4878.38 | данные отсутствуют | данные отсутствуют | | |

| | | |
|-------------------------------|---------|-------------------|
| Государственный регистратор | | ФГИС ЕГРН |
| полное наименование должности | подпись | инициалы, фамилия |

М.П.

Выписка из Единого государственного реестра недвижимости об объекте недвижимости

Описание местоположения объекта недвижимости

| | | | |
|---------------------------------------|----------------------------------------|---------------------------|----------------------------|
| Сооружение | | | |
| вид объекта недвижимости | | | |
| Лист № ____ Раздела 5.1 | Всего листов раздела 5.1 : ____ | Всего разделов: ____ | Всего листов выписки: ____ |
| 27.07.2022 № 99/2022/483523104 | | | |
| Кадастровый номер: | | 77:06:0012015:7145 | |

| Номер точки | Координаты, м | | Радиус, м | Средняя квадратическая погрешность определения координат характерных точек контура, м | Глубина, высота, м | |
|-------------|---------------|---------|--------------------|---------------------------------------------------------------------------------------|--------------------|----|
| | X | Y | | | Н1 | Н2 |
| 1 | 2 | 3 | 4 | 5 | 6 | 7 |
| 128.32 | -13944.21 | 4878.4 | данные отсутствуют | данные отсутствуют | | |
| 128.1 | -13944.15 | 4878.41 | данные отсутствуют | данные отсутствуют | | |
| 129.1 | -13957.17 | 4842.94 | данные отсутствуют | данные отсутствуют | | |
| 129.2 | -13957.11 | 4842.93 | данные отсутствуют | данные отсутствуют | | |
| 129.3 | -13957.04 | 4842.91 | данные отсутствуют | данные отсутствуют | | |
| 129.4 | -13956.99 | 4842.88 | данные отсутствуют | данные отсутствуют | | |
| 129.5 | -13956.94 | 4842.84 | данные отсутствуют | данные отсутствуют | | |
| 129.6 | -13956.9 | 4842.79 | данные отсутствуют | данные отсутствуют | | |
| 129.7 | -13956.87 | 4842.74 | данные отсутствуют | данные отсутствуют | | |
| 129.8 | -13956.85 | 4842.67 | данные отсутствуют | данные отсутствуют | | |
| 129.9 | -13956.84 | 4842.61 | данные отсутствуют | данные отсутствуют | | |
| 129.10 | -13956.85 | 4842.55 | данные отсутствуют | данные отсутствуют | | |
| 129.11 | -13956.87 | 4842.48 | данные отсутствуют | данные отсутствуют | | |
| 129.12 | -13956.9 | 4842.43 | данные отсутствуют | данные отсутствуют | | |

| | | |
|-------------------------------|---------|-------------------|
| Государственный регистратор | | ФГИС ЕГРН |
| полное наименование должности | подпись | инициалы, фамилия |

М.П.

Выписка из Единого государственного реестра недвижимости об объекте недвижимости

Описание местоположения объекта недвижимости

| | | | |
|---------------------------------------|----------------------------------------|---------------------------|----------------------------|
| Сооружение | | | |
| вид объекта недвижимости | | | |
| Лист № __ Раздела 5.1 | Всего листов раздела 5.1 : ____ | Всего разделов: ____ | Всего листов выписки: ____ |
| 27.07.2022 № 99/2022/483523104 | | | |
| Кадастровый номер: | | 77:06:0012015:7145 | |

| Номер точки | Координаты, м | | Радиус, м | Средняя квадратическая погрешность определения координат характерных точек контура, м | Глубина, высота, м | |
|-------------|---------------|---------|--------------------|---------------------------------------------------------------------------------------|--------------------|----|
| | X | Y | | | Н1 | Н2 |
| 1 | 2 | 3 | 4 | 5 | 6 | 7 |
| 129.13 | -13956.94 | 4842.38 | данные отсутствуют | данные отсутствуют | | |
| 129.14 | -13956.99 | 4842.34 | данные отсутствуют | данные отсутствуют | | |
| 129.15 | -13957.04 | 4842.31 | данные отсутствуют | данные отсутствуют | | |
| 129.16 | -13957.11 | 4842.29 | данные отсутствуют | данные отсутствуют | | |
| 129.17 | -13957.17 | 4842.28 | данные отсутствуют | данные отсутствуют | | |
| 129.18 | -13957.23 | 4842.29 | данные отсутствуют | данные отсутствуют | | |
| 129.19 | -13957.3 | 4842.31 | данные отсутствуют | данные отсутствуют | | |
| 129.20 | -13957.35 | 4842.34 | данные отсутствуют | данные отсутствуют | | |
| 129.21 | -13957.4 | 4842.38 | данные отсутствуют | данные отсутствуют | | |
| 129.22 | -13957.44 | 4842.43 | данные отсутствуют | данные отсутствуют | | |
| 129.23 | -13957.47 | 4842.48 | данные отсутствуют | данные отсутствуют | | |
| 129.24 | -13957.49 | 4842.55 | данные отсутствуют | данные отсутствуют | | |
| 129.25 | -13957.5 | 4842.61 | данные отсутствуют | данные отсутствуют | | |
| 129.26 | -13957.49 | 4842.67 | данные отсутствуют | данные отсутствуют | | |

| | | |
|-------------------------------|---------|-------------------|
| Государственный регистратор | | ФГИС ЕГРН |
| полное наименование должности | подпись | инициалы, фамилия |

М.П.

Выписка из Единого государственного реестра недвижимости об объекте недвижимости

Описание местоположения объекта недвижимости

| | | | |
|---------------------------------------|----------------------------------------|---------------------------|----------------------------|
| Сооружение | | | |
| вид объекта недвижимости | | | |
| Лист № ____ Раздела 5.1 | Всего листов раздела 5.1 : ____ | Всего разделов: ____ | Всего листов выписки: ____ |
| 27.07.2022 № 99/2022/483523104 | | | |
| Кадастровый номер: | | 77:06:0012015:7145 | |

| Номер точки | Координаты, м | | Радиус, м | Средняя квадратическая погрешность определения координат характерных точек контура, м | Глубина, высота, м | |
|-------------|---------------|---------|--------------------|---------------------------------------------------------------------------------------|--------------------|----|
| | X | Y | | | H1 | H2 |
| 1 | 2 | 3 | 4 | 5 | 6 | 7 |
| 129.27 | -13957.47 | 4842.74 | данные отсутствуют | данные отсутствуют | | |
| 129.28 | -13957.44 | 4842.79 | данные отсутствуют | данные отсутствуют | | |
| 129.29 | -13957.4 | 4842.84 | данные отсутствуют | данные отсутствуют | | |
| 129.30 | -13957.35 | 4842.88 | данные отсутствуют | данные отсутствуют | | |
| 129.31 | -13957.3 | 4842.91 | данные отсутствуют | данные отсутствуют | | |
| 129.32 | -13957.23 | 4842.93 | данные отсутствуют | данные отсутствуют | | |
| 129.1 | -13957.17 | 4842.94 | данные отсутствуют | данные отсутствуют | | |
| 130.1 | -13955.54 | 4833.44 | данные отсутствуют | данные отсутствуют | | |
| 130.2 | -13944.15 | 4878.08 | данные отсутствуют | данные отсутствуют | | |
| 130.3 | -13937.78 | 4903.05 | данные отсутствуют | данные отсутствуют | | |
| 130.4 | -13930.49 | 4914.48 | данные отсутствуют | данные отсутствуют | | |
| 131.1 | -13955.54 | 4833.77 | данные отсутствуют | данные отсутствуют | | |
| 131.2 | -13955.48 | 4833.76 | данные отсутствуют | данные отсутствуют | | |
| 131.3 | -13955.41 | 4833.74 | данные отсутствуют | данные отсутствуют | | |

| | | |
|-------------------------------|---------|-------------------|
| Государственный регистратор | | ФГИС ЕГРН |
| полное наименование должности | подпись | инициалы, фамилия |

М.П.

Выписка из Единого государственного реестра недвижимости об объекте недвижимости

Описание местоположения объекта недвижимости

| | | | |
|---------------------------------------|----------------------------------------|---------------------------|----------------------------|
| Сооружение | | | |
| вид объекта недвижимости | | | |
| Лист № __ Раздела 5.1 | Всего листов раздела 5.1 : ____ | Всего разделов: ____ | Всего листов выписки: ____ |
| 27.07.2022 № 99/2022/483523104 | | | |
| Кадастровый номер: | | 77:06:0012015:7145 | |

| Номер точки | Координаты, м | | Радиус, м | Средняя квадратическая погрешность определения координат характерных точек контура, м | Глубина, высота, м | |
|-------------|---------------|---------|--------------------|---------------------------------------------------------------------------------------|--------------------|----|
| | X | Y | | | Н1 | Н2 |
| 1 | 2 | 3 | 4 | 5 | 6 | 7 |
| 131.4 | -13955.36 | 4833.71 | данные отсутствуют | данные отсутствуют | | |
| 131.5 | -13955.31 | 4833.67 | данные отсутствуют | данные отсутствуют | | |
| 131.6 | -13955.27 | 4833.62 | данные отсутствуют | данные отсутствуют | | |
| 131.7 | -13955.24 | 4833.57 | данные отсутствуют | данные отсутствуют | | |
| 131.8 | -13955.22 | 4833.5 | данные отсутствуют | данные отсутствуют | | |
| 131.9 | -13955.21 | 4833.44 | данные отсутствуют | данные отсутствуют | | |
| 131.10 | -13955.22 | 4833.38 | данные отсутствуют | данные отсутствуют | | |
| 131.11 | -13955.24 | 4833.31 | данные отсутствуют | данные отсутствуют | | |
| 131.12 | -13955.27 | 4833.26 | данные отсутствуют | данные отсутствуют | | |
| 131.13 | -13955.31 | 4833.21 | данные отсутствуют | данные отсутствуют | | |
| 131.14 | -13955.36 | 4833.17 | данные отсутствуют | данные отсутствуют | | |
| 131.15 | -13955.41 | 4833.14 | данные отсутствуют | данные отсутствуют | | |
| 131.16 | -13955.48 | 4833.12 | данные отсутствуют | данные отсутствуют | | |
| 131.17 | -13955.54 | 4833.11 | данные отсутствуют | данные отсутствуют | | |

| | | |
|-------------------------------|---------|-------------------|
| Государственный регистратор | | ФГИС ЕГРН |
| полное наименование должности | подпись | инициалы, фамилия |

М.П.

Выписка из Единого государственного реестра недвижимости об объекте недвижимости

Описание местоположения объекта недвижимости

| | | | |
|---------------------------------------|----------------------------------------|---------------------------|----------------------------|
| Сооружение | | | |
| вид объекта недвижимости | | | |
| Лист № ____ Раздела 5.1 | Всего листов раздела 5.1 : ____ | Всего разделов: ____ | Всего листов выписки: ____ |
| 27.07.2022 № 99/2022/483523104 | | | |
| Кадастровый номер: | | 77:06:0012015:7145 | |

| Номер точки | Координаты, м | | Радиус, м | Средняя квадратическая погрешность определения координат характерных точек контура, м | Глубина, высота, м | |
|-------------|---------------|---------|--------------------|---------------------------------------------------------------------------------------|--------------------|----|
| | X | Y | | | Н1 | Н2 |
| 1 | 2 | 3 | 4 | 5 | 6 | 7 |
| 131.18 | -13955.6 | 4833.12 | данные отсутствуют | данные отсутствуют | | |
| 131.19 | -13955.67 | 4833.14 | данные отсутствуют | данные отсутствуют | | |
| 131.20 | -13955.72 | 4833.17 | данные отсутствуют | данные отсутствуют | | |
| 131.21 | -13955.77 | 4833.21 | данные отсутствуют | данные отсутствуют | | |
| 131.22 | -13955.81 | 4833.26 | данные отсутствуют | данные отсутствуют | | |
| 131.23 | -13955.84 | 4833.31 | данные отсутствуют | данные отсутствуют | | |
| 131.24 | -13955.86 | 4833.38 | данные отсутствуют | данные отсутствуют | | |
| 131.25 | -13955.87 | 4833.44 | данные отсутствуют | данные отсутствуют | | |
| 131.26 | -13955.86 | 4833.5 | данные отсутствуют | данные отсутствуют | | |
| 131.27 | -13955.84 | 4833.57 | данные отсутствуют | данные отсутствуют | | |
| 131.28 | -13955.81 | 4833.62 | данные отсутствуют | данные отсутствуют | | |
| 131.29 | -13955.77 | 4833.67 | данные отсутствуют | данные отсутствуют | | |
| 131.30 | -13955.72 | 4833.71 | данные отсутствуют | данные отсутствуют | | |
| 131.31 | -13955.67 | 4833.74 | данные отсутствуют | данные отсутствуют | | |

| | | |
|-------------------------------|---------|-------------------|
| Государственный регистратор | | ФГИС ЕГРН |
| полное наименование должности | подпись | инициалы, фамилия |

М.П.

Выписка из Единого государственного реестра недвижимости об объекте недвижимости

Описание местоположения объекта недвижимости

| | | | |
|---------------------------------------|--------------------------------------|---------------------------|--------------------------|
| Сооружение | | | |
| вид объекта недвижимости | | | |
| Лист № __ Раздела 5.1 | Всего листов раздела 5.1 : __ | Всего разделов: __ | Всего листов выписки: __ |
| 27.07.2022 № 99/2022/483523104 | | | |
| Кадастровый номер: | | 77:06:0012015:7145 | |

| Номер точки | Координаты, м | | Радиус, м | Средняя квадратическая погрешность определения координат характерных точек контура, м | Глубина, высота, м | |
|-------------|---------------|---------|--------------------|---------------------------------------------------------------------------------------|--------------------|----|
| | X | Y | | | Н1 | Н2 |
| 1 | 2 | 3 | 4 | 5 | 6 | 7 |
| 131.32 | -13955.6 | 4833.76 | данные отсутствуют | данные отсутствуют | | |
| 131.1 | -13955.54 | 4833.77 | данные отсутствуют | данные отсутствуют | | |
| 132.1 | -13956.54 | 4794.2 | данные отсутствуют | данные отсутствуют | | |
| 132.2 | -13956.48 | 4794.19 | данные отсутствуют | данные отсутствуют | | |
| 132.3 | -13956.41 | 4794.17 | данные отсутствуют | данные отсутствуют | | |
| 132.4 | -13956.36 | 4794.14 | данные отсутствуют | данные отсутствуют | | |
| 132.5 | -13956.31 | 4794.1 | данные отсутствуют | данные отсутствуют | | |
| 132.6 | -13956.27 | 4794.05 | данные отсутствуют | данные отсутствуют | | |
| 132.7 | -13956.24 | 4794 | данные отсутствуют | данные отсутствуют | | |
| 132.8 | -13956.22 | 4793.93 | данные отсутствуют | данные отсутствуют | | |
| 132.9 | -13956.21 | 4793.87 | данные отсутствуют | данные отсутствуют | | |
| 132.10 | -13956.22 | 4793.81 | данные отсутствуют | данные отсутствуют | | |
| 132.11 | -13956.24 | 4793.74 | данные отсутствуют | данные отсутствуют | | |
| 132.12 | -13956.27 | 4793.69 | данные отсутствуют | данные отсутствуют | | |

| | | |
|-------------------------------|---------|-------------------|
| Государственный регистратор | | ФГИС ЕГРН |
| полное наименование должности | подпись | инициалы, фамилия |

М.П.

Выписка из Единого государственного реестра недвижимости об объекте недвижимости

Описание местоположения объекта недвижимости

| | | | |
|---------------------------------------|--------------------------------------|---------------------------|--------------------------|
| Сооружение | | | |
| вид объекта недвижимости | | | |
| Лист № __ Раздела 5.1 | Всего листов раздела 5.1 : __ | Всего разделов: __ | Всего листов выписки: __ |
| 27.07.2022 № 99/2022/483523104 | | | |
| Кадастровый номер: | | 77:06:0012015:7145 | |

| Номер точки | Координаты, м | | Радиус, м | Средняя квадратическая погрешность определения координат характерных точек контура, м | Глубина, высота, м | |
|-------------|---------------|---------|--------------------|---------------------------------------------------------------------------------------|--------------------|----|
| | X | Y | | | Н1 | Н2 |
| 1 | 2 | 3 | 4 | 5 | 6 | 7 |
| 132.13 | -13956.31 | 4793.64 | данные отсутствуют | данные отсутствуют | | |
| 132.14 | -13956.36 | 4793.6 | данные отсутствуют | данные отсутствуют | | |
| 132.15 | -13956.41 | 4793.57 | данные отсутствуют | данные отсутствуют | | |
| 132.16 | -13956.48 | 4793.55 | данные отсутствуют | данные отсутствуют | | |
| 132.17 | -13956.54 | 4793.54 | данные отсутствуют | данные отсутствуют | | |
| 132.18 | -13956.6 | 4793.55 | данные отсутствуют | данные отсутствуют | | |
| 132.19 | -13956.67 | 4793.57 | данные отсутствуют | данные отсутствуют | | |
| 132.20 | -13956.72 | 4793.6 | данные отсутствуют | данные отсутствуют | | |
| 132.21 | -13956.77 | 4793.64 | данные отсутствуют | данные отсутствуют | | |
| 132.22 | -13956.81 | 4793.69 | данные отсутствуют | данные отсутствуют | | |
| 132.23 | -13956.84 | 4793.74 | данные отсутствуют | данные отсутствуют | | |
| 132.24 | -13956.86 | 4793.81 | данные отсутствуют | данные отсутствуют | | |
| 132.25 | -13956.87 | 4793.87 | данные отсутствуют | данные отсутствуют | | |
| 132.26 | -13956.86 | 4793.93 | данные отсутствуют | данные отсутствуют | | |

| | | |
|-------------------------------|---------|-------------------|
| Государственный регистратор | | ФГИС ЕГРН |
| полное наименование должности | подпись | инициалы, фамилия |

М.П.

Выписка из Единого государственного реестра недвижимости об объекте недвижимости

Описание местоположения объекта недвижимости

| | | | |
|---------------------------------------|--------------------------------------|---------------------------|--------------------------|
| Сооружение | | | |
| вид объекта недвижимости | | | |
| Лист № __ Раздела 5.1 | Всего листов раздела 5.1 : __ | Всего разделов: __ | Всего листов выписки: __ |
| 27.07.2022 № 99/2022/483523104 | | | |
| Кадастровый номер: | | 77:06:0012015:7145 | |

| Номер точки | Координаты, м | | Радиус, м | Средняя квадратическая погрешность определения координат характерных точек контура, м | Глубина, высота, м | |
|-------------|---------------|---------|--------------------|---------------------------------------------------------------------------------------|--------------------|----|
| | X | Y | | | Н1 | Н2 |
| 1 | 2 | 3 | 4 | 5 | 6 | 7 |
| 132.27 | -13956.84 | 4794 | данные отсутствуют | данные отсутствуют | | |
| 132.28 | -13956.81 | 4794.05 | данные отсутствуют | данные отсутствуют | | |
| 132.29 | -13956.77 | 4794.1 | данные отсутствуют | данные отсутствуют | | |
| 132.30 | -13956.72 | 4794.14 | данные отсутствуют | данные отсутствуют | | |
| 132.31 | -13956.67 | 4794.17 | данные отсутствуют | данные отсутствуют | | |
| 132.32 | -13956.6 | 4794.19 | данные отсутствуют | данные отсутствуют | | |
| 132.1 | -13956.54 | 4794.2 | данные отсутствуют | данные отсутствуют | | |
| 133.1 | -13972.04 | 4792.7 | данные отсутствуют | данные отсутствуют | | |
| 133.2 | -13971.98 | 4792.69 | данные отсутствуют | данные отсутствуют | | |
| 133.3 | -13971.91 | 4792.67 | данные отсутствуют | данные отсутствуют | | |
| 133.4 | -13971.86 | 4792.64 | данные отсутствуют | данные отсутствуют | | |
| 133.5 | -13971.81 | 4792.6 | данные отсутствуют | данные отсутствуют | | |
| 133.6 | -13971.77 | 4792.55 | данные отсутствуют | данные отсутствуют | | |
| 133.7 | -13971.74 | 4792.5 | данные отсутствуют | данные отсутствуют | | |

| | | |
|-------------------------------|---------|-------------------|
| Государственный регистратор | | ФГИС ЕГРН |
| полное наименование должности | подпись | инициалы, фамилия |

М.П.

Выписка из Единого государственного реестра недвижимости об объекте недвижимости

Описание местоположения объекта недвижимости

| | | | |
|---------------------------------------|----------------------------------------|---------------------------|----------------------------|
| Сооружение | | | |
| вид объекта недвижимости | | | |
| Лист № __ Раздела 5.1 | Всего листов раздела 5.1 : ____ | Всего разделов: ____ | Всего листов выписки: ____ |
| 27.07.2022 № 99/2022/483523104 | | | |
| Кадастровый номер: | | 77:06:0012015:7145 | |

| Номер точки | Координаты, м | | Радиус, м | Средняя квадратическая погрешность определения координат характерных точек контура, м | Глубина, высота, м | |
|-------------|---------------|---------|--------------------|---------------------------------------------------------------------------------------|--------------------|----|
| | X | Y | | | Н1 | Н2 |
| 1 | 2 | 3 | 4 | 5 | 6 | 7 |
| 133.8 | -13971.72 | 4792.43 | данные отсутствуют | данные отсутствуют | | |
| 133.9 | -13971.71 | 4792.37 | данные отсутствуют | данные отсутствуют | | |
| 133.10 | -13971.72 | 4792.31 | данные отсутствуют | данные отсутствуют | | |
| 133.11 | -13971.74 | 4792.24 | данные отсутствуют | данные отсутствуют | | |
| 133.12 | -13971.77 | 4792.19 | данные отсутствуют | данные отсутствуют | | |
| 133.13 | -13971.81 | 4792.14 | данные отсутствуют | данные отсутствуют | | |
| 133.14 | -13971.86 | 4792.1 | данные отсутствуют | данные отсутствуют | | |
| 133.15 | -13971.91 | 4792.07 | данные отсутствуют | данные отсутствуют | | |
| 133.16 | -13971.98 | 4792.05 | данные отсутствуют | данные отсутствуют | | |
| 133.17 | -13972.04 | 4792.04 | данные отсутствуют | данные отсутствуют | | |
| 133.18 | -13972.1 | 4792.05 | данные отсутствуют | данные отсутствуют | | |
| 133.19 | -13972.17 | 4792.07 | данные отсутствуют | данные отсутствуют | | |
| 133.20 | -13972.22 | 4792.1 | данные отсутствуют | данные отсутствуют | | |
| 133.21 | -13972.27 | 4792.14 | данные отсутствуют | данные отсутствуют | | |

| | | |
|-------------------------------|---------|-------------------|
| Государственный регистратор | | ФГИС ЕГРН |
| полное наименование должности | подпись | инициалы, фамилия |

М.П.

Выписка из Единого государственного реестра недвижимости об объекте недвижимости

Описание местоположения объекта недвижимости

| | | | |
|---------------------------------------|----------------------------------------|---------------------------|----------------------------|
| Сооружение | | | |
| вид объекта недвижимости | | | |
| Лист № ____ Раздела 5.1 | Всего листов раздела 5.1 : ____ | Всего разделов: ____ | Всего листов выписки: ____ |
| 27.07.2022 № 99/2022/483523104 | | | |
| Кадастровый номер: | | 77:06:0012015:7145 | |

| Номер точки | Координаты, м | | Радиус, м | Средняя квадратическая погрешность определения координат характерных точек контура, м | Глубина, высота, м | |
|-------------|---------------|---------|--------------------|---------------------------------------------------------------------------------------|--------------------|----|
| | X | Y | | | Н1 | Н2 |
| 1 | 2 | 3 | 4 | 5 | 6 | 7 |
| 133.22 | -13972.31 | 4792.19 | данные отсутствуют | данные отсутствуют | | |
| 133.23 | -13972.34 | 4792.24 | данные отсутствуют | данные отсутствуют | | |
| 133.24 | -13972.36 | 4792.31 | данные отсутствуют | данные отсутствуют | | |
| 133.25 | -13972.37 | 4792.37 | данные отсутствуют | данные отсутствуют | | |
| 133.26 | -13972.36 | 4792.43 | данные отсутствуют | данные отсутствуют | | |
| 133.27 | -13972.34 | 4792.5 | данные отсутствуют | данные отсутствуют | | |
| 133.28 | -13972.31 | 4792.55 | данные отсутствуют | данные отсутствуют | | |
| 133.29 | -13972.27 | 4792.6 | данные отсутствуют | данные отсутствуют | | |
| 133.30 | -13972.22 | 4792.64 | данные отсутствуют | данные отсутствуют | | |
| 133.31 | -13972.17 | 4792.67 | данные отсутствуют | данные отсутствуют | | |
| 133.32 | -13972.1 | 4792.69 | данные отсутствуют | данные отсутствуют | | |
| 133.1 | -13972.04 | 4792.7 | данные отсутствуют | данные отсутствуют | | |
| 134.1 | -13976.94 | 4791.56 | данные отсутствуют | данные отсутствуют | | |
| 134.2 | -13972.04 | 4792.37 | данные отсутствуют | данные отсутствуют | | |

| | | |
|-------------------------------|---------|-------------------|
| Государственный регистратор | | ФГИС ЕГРН |
| полное наименование должности | подпись | инициалы, фамилия |

М.П.

Выписка из Единого государственного реестра недвижимости об объекте недвижимости

Описание местоположения объекта недвижимости

| | | | |
|---------------------------------------|----------------------------------------|---------------------------|----------------------------|
| Сооружение | | | |
| вид объекта недвижимости | | | |
| Лист № ____ Раздела 5.1 | Всего листов раздела 5.1 : ____ | Всего разделов: ____ | Всего листов выписки: ____ |
| 27.07.2022 № 99/2022/483523104 | | | |
| Кадастровый номер: | | 77:06:0012015:7145 | |

| Номер точки | Координаты, м | | Радиус, м | Средняя квадратическая погрешность определения координат характерных точек контура, м | Глубина, высота, м | |
|-------------|---------------|---------|--------------------|---------------------------------------------------------------------------------------|--------------------|----|
| | X | Y | | | Н1 | Н2 |
| 1 | 2 | 3 | 4 | 5 | 6 | 7 |
| 134.3 | -13956.54 | 4793.87 | данные отсутствуют | данные отсутствуют | | |
| 134.4 | -13948.33 | 4794.79 | данные отсутствуют | данные отсутствуют | | |
| 134.5 | -13955.54 | 4833.44 | данные отсутствуют | данные отсутствуют | | |
| 134.6 | -13957.17 | 4842.61 | данные отсутствуют | данные отсутствуют | | |
| 135.1 | -13939.04 | 4792.91 | данные отсутствуют | данные отсутствуют | | |
| 135.2 | -13938.98 | 4792.9 | данные отсутствуют | данные отсутствуют | | |
| 135.3 | -13938.91 | 4792.88 | данные отсутствуют | данные отсутствуют | | |
| 135.4 | -13938.86 | 4792.85 | данные отсутствуют | данные отсутствуют | | |
| 135.5 | -13938.81 | 4792.81 | данные отсутствуют | данные отсутствуют | | |
| 135.6 | -13938.77 | 4792.76 | данные отсутствуют | данные отсутствуют | | |
| 135.7 | -13938.74 | 4792.71 | данные отсутствуют | данные отсутствуют | | |
| 135.8 | -13938.72 | 4792.64 | данные отсутствуют | данные отсутствуют | | |
| 135.9 | -13938.71 | 4792.58 | данные отсутствуют | данные отсутствуют | | |
| 135.10 | -13938.72 | 4792.52 | данные отсутствуют | данные отсутствуют | | |

| | | |
|-------------------------------|---------|-------------------|
| Государственный регистратор | | ФГИС ЕГРН |
| полное наименование должности | подпись | инициалы, фамилия |

М.П.

Выписка из Единого государственного реестра недвижимости об объекте недвижимости

Описание местоположения объекта недвижимости

| | | | |
|---------------------------------------|----------------------------------------|---------------------------|----------------------------|
| Сооружение | | | |
| вид объекта недвижимости | | | |
| Лист № ____ Раздела 5.1 | Всего листов раздела 5.1 : ____ | Всего разделов: ____ | Всего листов выписки: ____ |
| 27.07.2022 № 99/2022/483523104 | | | |
| Кадастровый номер: | | 77:06:0012015:7145 | |

| Номер точки | Координаты, м | | Радиус, м | Средняя квадратическая погрешность определения координат характерных точек контура, м | Глубина, высота, м | |
|-------------|---------------|---------|--------------------|---------------------------------------------------------------------------------------|--------------------|----|
| | X | Y | | | Н1 | Н2 |
| 1 | 2 | 3 | 4 | 5 | 6 | 7 |
| 135.11 | -13938.74 | 4792.45 | данные отсутствуют | данные отсутствуют | | |
| 135.12 | -13938.77 | 4792.4 | данные отсутствуют | данные отсутствуют | | |
| 135.13 | -13938.81 | 4792.35 | данные отсутствуют | данные отсутствуют | | |
| 135.14 | -13938.86 | 4792.31 | данные отсутствуют | данные отсутствуют | | |
| 135.15 | -13938.91 | 4792.28 | данные отсутствуют | данные отсутствуют | | |
| 135.16 | -13938.98 | 4792.26 | данные отсутствуют | данные отсутствуют | | |
| 135.17 | -13939.04 | 4792.25 | данные отсутствуют | данные отсутствуют | | |
| 135.18 | -13939.1 | 4792.26 | данные отсутствуют | данные отсутствуют | | |
| 135.19 | -13939.17 | 4792.28 | данные отсутствуют | данные отсутствуют | | |
| 135.20 | -13939.22 | 4792.31 | данные отсутствуют | данные отсутствуют | | |
| 135.21 | -13939.27 | 4792.35 | данные отсутствуют | данные отсутствуют | | |
| 135.22 | -13939.31 | 4792.4 | данные отсутствуют | данные отсутствуют | | |
| 135.23 | -13939.34 | 4792.45 | данные отсутствуют | данные отсутствуют | | |
| 135.24 | -13939.36 | 4792.52 | данные отсутствуют | данные отсутствуют | | |

| | | |
|-------------------------------|---------|-------------------|
| Государственный регистратор | | ФГИС ЕГРН |
| полное наименование должности | подпись | инициалы, фамилия |

М.П.

Выписка из Единого государственного реестра недвижимости об объекте недвижимости

Описание местоположения объекта недвижимости

| | | | |
|---------------------------------------|--------------------------------------|---------------------------|--------------------------|
| Сооружение | | | |
| вид объекта недвижимости | | | |
| Лист № __ Раздела 5.1 | Всего листов раздела 5.1 : __ | Всего разделов: __ | Всего листов выписки: __ |
| 27.07.2022 № 99/2022/483523104 | | | |
| Кадастровый номер: | | 77:06:0012015:7145 | |

| Номер точки | Координаты, м | | Радиус, м | Средняя квадратическая погрешность определения координат характерных точек контура, м | Глубина, высота, м | |
|-------------|---------------|---------|--------------------|---------------------------------------------------------------------------------------|--------------------|----|
| | X | Y | | | Н1 | Н2 |
| 1 | 2 | 3 | 4 | 5 | 6 | 7 |
| 135.25 | -13939.37 | 4792.58 | данные отсутствуют | данные отсутствуют | | |
| 135.26 | -13939.36 | 4792.64 | данные отсутствуют | данные отсутствуют | | |
| 135.27 | -13939.34 | 4792.71 | данные отсутствуют | данные отсутствуют | | |
| 135.28 | -13939.31 | 4792.76 | данные отсутствуют | данные отсутствуют | | |
| 135.29 | -13939.27 | 4792.81 | данные отсутствуют | данные отсутствуют | | |
| 135.30 | -13939.22 | 4792.85 | данные отсутствуют | данные отсутствуют | | |
| 135.31 | -13939.17 | 4792.88 | данные отсутствуют | данные отсутствуют | | |
| 135.32 | -13939.1 | 4792.9 | данные отсутствуют | данные отсутствуют | | |
| 135.1 | -13939.04 | 4792.91 | данные отсутствуют | данные отсутствуют | | |
| 136.1 | -13948.33 | 4795.12 | данные отсутствуют | данные отсутствуют | | |
| 136.2 | -13948.27 | 4795.11 | данные отсутствуют | данные отсутствуют | | |
| 136.3 | -13948.2 | 4795.09 | данные отсутствуют | данные отсутствуют | | |
| 136.4 | -13948.15 | 4795.06 | данные отсутствуют | данные отсутствуют | | |
| 136.5 | -13948.1 | 4795.02 | данные отсутствуют | данные отсутствуют | | |

| | | |
|-------------------------------|---------|-------------------|
| Государственный регистратор | | ФГИС ЕГРН |
| полное наименование должности | подпись | инициалы, фамилия |

М.П.

Выписка из Единого государственного реестра недвижимости об объекте недвижимости

Описание местоположения объекта недвижимости

| | | | |
|---------------------------------------|----------------------------------------|---------------------------|----------------------------|
| Сооружение | | | |
| вид объекта недвижимости | | | |
| Лист № ____ Раздела 5.1 | Всего листов раздела 5.1 : ____ | Всего разделов: ____ | Всего листов выписки: ____ |
| 27.07.2022 № 99/2022/483523104 | | | |
| Кадастровый номер: | | 77:06:0012015:7145 | |

| Номер точки | Координаты, м | | Радиус, м | Средняя квадратическая погрешность определения координат характерных точек контура, м | Глубина, высота, м | |
|-------------|---------------|---------|--------------------|---------------------------------------------------------------------------------------|--------------------|----|
| | X | Y | | | H1 | H2 |
| 1 | 2 | 3 | 4 | 5 | 6 | 7 |
| 136.6 | -13948.06 | 4794.97 | данные отсутствуют | данные отсутствуют | | |
| 136.7 | -13948.03 | 4794.92 | данные отсутствуют | данные отсутствуют | | |
| 136.8 | -13948.01 | 4794.85 | данные отсутствуют | данные отсутствуют | | |
| 136.9 | -13948 | 4794.79 | данные отсутствуют | данные отсутствуют | | |
| 136.10 | -13948.01 | 4794.73 | данные отсутствуют | данные отсутствуют | | |
| 136.11 | -13948.03 | 4794.66 | данные отсутствуют | данные отсутствуют | | |
| 136.12 | -13948.06 | 4794.61 | данные отсутствуют | данные отсутствуют | | |
| 136.13 | -13948.1 | 4794.56 | данные отсутствуют | данные отсутствуют | | |
| 136.14 | -13948.15 | 4794.52 | данные отсутствуют | данные отсутствуют | | |
| 136.15 | -13948.2 | 4794.49 | данные отсутствуют | данные отсутствуют | | |
| 136.16 | -13948.27 | 4794.47 | данные отсутствуют | данные отсутствуют | | |
| 136.17 | -13948.33 | 4794.46 | данные отсутствуют | данные отсутствуют | | |
| 136.18 | -13948.39 | 4794.47 | данные отсутствуют | данные отсутствуют | | |
| 136.19 | -13948.46 | 4794.49 | данные отсутствуют | данные отсутствуют | | |

| | | |
|-------------------------------|---------|-------------------|
| Государственный регистратор | | ФГИС ЕГРН |
| полное наименование должности | подпись | инициалы, фамилия |

М.П.

Выписка из Единого государственного реестра недвижимости об объекте недвижимости

Описание местоположения объекта недвижимости

| | | | |
|---------------------------------------|--------------------------------------|---------------------------|--------------------------|
| Сооружение | | | |
| вид объекта недвижимости | | | |
| Лист № __ Раздела 5.1 | Всего листов раздела 5.1 : __ | Всего разделов: __ | Всего листов выписки: __ |
| 27.07.2022 № 99/2022/483523104 | | | |
| Кадастровый номер: | | 77:06:0012015:7145 | |

| Номер точки | Координаты, м | | Радиус, м | Средняя квадратическая погрешность определения координат характерных точек контура, м | Глубина, высота, м | |
|-------------|---------------|---------|--------------------|---------------------------------------------------------------------------------------|--------------------|----|
| | X | Y | | | H1 | H2 |
| 1 | 2 | 3 | 4 | 5 | 6 | 7 |
| 136.20 | -13948.51 | 4794.52 | данные отсутствуют | данные отсутствуют | | |
| 136.21 | -13948.56 | 4794.56 | данные отсутствуют | данные отсутствуют | | |
| 136.22 | -13948.6 | 4794.61 | данные отсутствуют | данные отсутствуют | | |
| 136.23 | -13948.63 | 4794.66 | данные отсутствуют | данные отсутствуют | | |
| 136.24 | -13948.65 | 4794.73 | данные отсутствуют | данные отсутствуют | | |
| 136.25 | -13948.66 | 4794.79 | данные отсутствуют | данные отсутствуют | | |
| 136.26 | -13948.65 | 4794.85 | данные отсутствуют | данные отсутствуют | | |
| 136.27 | -13948.63 | 4794.92 | данные отсутствуют | данные отсутствуют | | |
| 136.28 | -13948.6 | 4794.97 | данные отсутствуют | данные отсутствуют | | |
| 136.29 | -13948.56 | 4795.02 | данные отсутствуют | данные отсутствуют | | |
| 136.30 | -13948.51 | 4795.06 | данные отсутствуют | данные отсутствуют | | |
| 136.31 | -13948.46 | 4795.09 | данные отсутствуют | данные отсутствуют | | |
| 136.32 | -13948.39 | 4795.11 | данные отсутствуют | данные отсутствуют | | |
| 136.1 | -13948.33 | 4795.12 | данные отсутствуют | данные отсутствуют | | |

| | | |
|-------------------------------|---------|-------------------|
| Государственный регистратор | | ФГИС ЕГРН |
| полное наименование должности | подпись | инициалы, фамилия |

М.П.

Выписка из Единого государственного реестра недвижимости об объекте недвижимости

Описание местоположения объекта недвижимости

| | | | |
|---------------------------------------|-----------------------------------------------|-----------------------------|-----------------------------------|
| Сооружение | | | |
| вид объекта недвижимости | | | |
| Лист № <u> </u> Раздела 5.1 | Всего листов раздела 5.1 : <u> </u> | Всего разделов: <u> </u> | Всего листов выписки: <u> </u> |
| 27.07.2022 № 99/2022/483523104 | | | |
| Кадастровый номер: | | 77:06:0012015:7145 | |

| Номер точки | Координаты, м | | Радиус, м | Средняя квадратическая погрешность определения координат характерных точек контура, м | Глубина, высота, м | |
|-------------|---------------|---------|--------------------|---------------------------------------------------------------------------------------|--------------------|----|
| | X | Y | | | Н1 | Н2 |
| 1 | 2 | 3 | 4 | 5 | 6 | 7 |
| 137.1 | -13979.33 | 4800.37 | данные отсутствуют | данные отсутствуют | | |
| 137.2 | -13979.27 | 4800.36 | данные отсутствуют | данные отсутствуют | | |
| 137.3 | -13979.2 | 4800.34 | данные отсутствуют | данные отсутствуют | | |
| 137.4 | -13979.15 | 4800.31 | данные отсутствуют | данные отсутствуют | | |
| 137.5 | -13979.1 | 4800.27 | данные отсутствуют | данные отсутствуют | | |
| 137.6 | -13979.06 | 4800.22 | данные отсутствуют | данные отсутствуют | | |
| 137.7 | -13979.03 | 4800.17 | данные отсутствуют | данные отсутствуют | | |
| 137.8 | -13979.01 | 4800.1 | данные отсутствуют | данные отсутствуют | | |
| 137.9 | -13979 | 4800.04 | данные отсутствуют | данные отсутствуют | | |
| 137.10 | -13979.01 | 4799.98 | данные отсутствуют | данные отсутствуют | | |
| 137.11 | -13979.03 | 4799.91 | данные отсутствуют | данные отсутствуют | | |
| 137.12 | -13979.06 | 4799.86 | данные отсутствуют | данные отсутствуют | | |
| 137.13 | -13979.1 | 4799.81 | данные отсутствуют | данные отсутствуют | | |
| 137.14 | -13979.15 | 4799.77 | данные отсутствуют | данные отсутствуют | | |

| | | |
|-------------------------------|---------|-------------------|
| Государственный регистратор | | ФГИС ЕГРН |
| полное наименование должности | подпись | инициалы, фамилия |

М.П.

Выписка из Единого государственного реестра недвижимости об объекте недвижимости

Описание местоположения объекта недвижимости

| | | | |
|---------------------------------------|----------------------------------------|---------------------------|----------------------------|
| Сооружение | | | |
| вид объекта недвижимости | | | |
| Лист № ____ Раздела 5.1 | Всего листов раздела 5.1 : ____ | Всего разделов: ____ | Всего листов выписки: ____ |
| 27.07.2022 № 99/2022/483523104 | | | |
| Кадастровый номер: | | 77:06:0012015:7145 | |

| Номер точки | Координаты, м | | Радиус, м | Средняя квадратическая погрешность определения координат характерных точек контура, м | Глубина, высота, м | |
|-------------|---------------|---------|--------------------|---------------------------------------------------------------------------------------|--------------------|----|
| | X | Y | | | Н1 | Н2 |
| 1 | 2 | 3 | 4 | 5 | 6 | 7 |
| 137.15 | -13979.2 | 4799.74 | данные отсутствуют | данные отсутствуют | | |
| 137.16 | -13979.27 | 4799.72 | данные отсутствуют | данные отсутствуют | | |
| 137.17 | -13979.33 | 4799.71 | данные отсутствуют | данные отсутствуют | | |
| 137.18 | -13979.39 | 4799.72 | данные отсутствуют | данные отсутствуют | | |
| 137.19 | -13979.46 | 4799.74 | данные отсутствуют | данные отсутствуют | | |
| 137.20 | -13979.51 | 4799.77 | данные отсутствуют | данные отсутствуют | | |
| 137.21 | -13979.56 | 4799.81 | данные отсутствуют | данные отсутствуют | | |
| 137.22 | -13979.6 | 4799.86 | данные отсутствуют | данные отсутствуют | | |
| 137.23 | -13979.63 | 4799.91 | данные отсутствуют | данные отсутствуют | | |
| 137.24 | -13979.65 | 4799.98 | данные отсутствуют | данные отсутствуют | | |
| 137.25 | -13979.66 | 4800.04 | данные отсутствуют | данные отсутствуют | | |
| 137.26 | -13979.65 | 4800.1 | данные отсутствуют | данные отсутствуют | | |
| 137.27 | -13979.63 | 4800.17 | данные отсутствуют | данные отсутствуют | | |
| 137.28 | -13979.6 | 4800.22 | данные отсутствуют | данные отсутствуют | | |

| | | |
|-------------------------------|---------|-------------------|
| Государственный регистратор | | ФГИС ЕГРН |
| полное наименование должности | подпись | инициалы, фамилия |

М.П.

Выписка из Единого государственного реестра недвижимости об объекте недвижимости

Описание местоположения объекта недвижимости

| | | | |
|---------------------------------------|-----------------------------------------------|-----------------------------|-----------------------------------|
| Сооружение | | | |
| вид объекта недвижимости | | | |
| Лист № <u> </u> Раздела 5.1 | Всего листов раздела 5.1 : <u> </u> | Всего разделов: <u> </u> | Всего листов выписки: <u> </u> |
| 27.07.2022 № 99/2022/483523104 | | | |
| Кадастровый номер: | | 77:06:0012015:7145 | |

| Номер точки | Координаты, м | | Радиус, м | Средняя квадратическая погрешность определения координат характерных точек контура, м | Глубина, высота, м | |
|-------------|---------------|---------|--------------------|---------------------------------------------------------------------------------------|--------------------|----|
| | X | Y | | | H1 | H2 |
| 1 | 2 | 3 | 4 | 5 | 6 | 7 |
| 137.29 | -13979.56 | 4800.27 | данные отсутствуют | данные отсутствуют | | |
| 137.30 | -13979.51 | 4800.31 | данные отсутствуют | данные отсутствуют | | |
| 137.31 | -13979.46 | 4800.34 | данные отсутствуют | данные отсутствуют | | |
| 137.32 | -13979.39 | 4800.36 | данные отсутствуют | данные отсутствуют | | |
| 137.1 | -13979.33 | 4800.37 | данные отсутствуют | данные отсутствуют | | |
| 138.1 | -13979.92 | 4795.4 | данные отсутствуют | данные отсутствуют | | |
| 138.2 | -13979.33 | 4800.04 | данные отсутствуют | данные отсутствуют | | |
| 138.3 | -13948.33 | 4794.79 | данные отсутствуют | данные отсутствуют | | |
| 138.4 | -13939.04 | 4792.58 | данные отсутствуют | данные отсутствуют | | |

2. Сведения о предельных высоте и глубине конструктивных элементов объекта недвижимости

| | |
|---------------------------------------------------------------------|--------------------|
| Предельная глубина конструктивных элементов объекта недвижимости, м | данные отсутствуют |
| Предельная высота конструктивных элементов объекта недвижимости, м | данные отсутствуют |
| Государственный регистратор | ФГИС ЕГРН |
| полное наименование должности | подпись |
| | инициалы, фамилия |

М.П.

Выписка из Единого государственного реестра недвижимости об объекте недвижимости

Описание местоположения объекта недвижимости

| | | | |
|---------------------------------------|--------------------------------------|---------------------------|--------------------------|
| Сооружение | | | |
| вид объекта недвижимости | | | |
| Лист № __ Раздела 5.1 | Всего листов раздела 5.1 : __ | Всего разделов: __ | Всего листов выписки: __ |
| 27.07.2022 № 99/2022/483523104 | | | |
| Кадастровый номер: | | 77:06:0012015:7145 | |

3. Сведения о характерных точках пересечения контура объекта недвижимости с контуром (контурами) иных зданий, сооружений, объектов незавершенного строительства

Система координат: СК кадастрового округа

Зона №

| Номера характерных точек контура | Координаты, м | | Средняя квадратическая погрешность определения координат характерных точек контура, м | Глубина, высота, м | | Кадастровые номера иных объектов недвижимости, с контурами которых пересекается контур данного объекта недвижимости |
|----------------------------------|---------------|---|---------------------------------------------------------------------------------------|--------------------|----|---------------------------------------------------------------------------------------------------------------------|
| | X | Y | | H1 | H2 | |
| 1 | 2 | 3 | 4 | 5 | 6 | 7 |
| | | | | | | |

| | | |
|-------------------------------|---------|-------------------|
| Государственный регистратор | | ФГИС ЕГРН |
| полное наименование должности | подпись | инициалы, фамилия |

М.П.

Выписка из Единого государственного реестра недвижимости об основных характеристиках и зарегистрированных правах на объект недвижимости

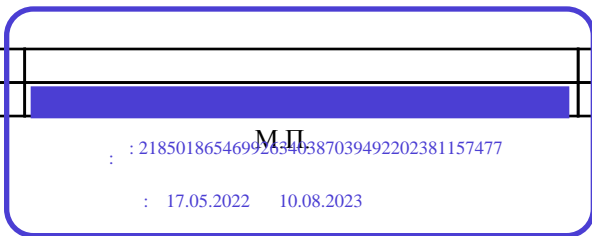
Сведения об основных характеристиках объекта недвижимости

На основании запроса от 06.09.2022, поступившего на рассмотрение 06.09.2022, сообщаем, что согласно записям Единого государственного реестра недвижимости:

Раздел 1 Лист 1

| | | | |
|---------------------------------------------------------------------------------------------------|------------------------------------------------------------------------------------------------------------------|-------------------|-------------------------|
| Здание | | | |
| вид объекта недвижимости | | | |
| Лист № 1 раздела 1 | Всего листов раздела 1: 1 | Всего разделов: 4 | Всего листов выписки: 9 |
| 06.09.2022г. № КУВИ-999/2022-1064846 | | | |
| Кадастровый номер: | 77:06:0012015:1289 | | |
| Номер кадастрового квартала: | 77:06:0012015 | | |
| Дата присвоения кадастрового номера: | 26.05.2012 | | |
| Ранее присвоенный государственный учетный номер: | Инвентарный номер 2900667; Условный номер 2900667 02.07.2003 ГУП МосгорБТИ; Условный номер 77-77-12/006/2013-330 | | |
| Местоположение: | г Москва, Улица Большая Бутовская, вл 11, строен 21 | | |
| Площадь, м2: | 19.5 | | |
| Назначение: | Нежилое | | |
| Наименование: | Здание | | |
| Количество этажей, в том числе подземных этажей: | 1, в том числе подземных 0 | | |
| Год ввода в эксплуатацию по завершении строительства: | 1987 | | |
| Год завершения строительства: | 1987 | | |
| Кадастровая стоимость, руб: | 528182.46 | | |
| Кадастровые номера иных объектов недвижимости, в пределах которых расположен объект недвижимости: | 77:06:0012015:7511 | | |
| Кадастровые номера помещений, машино-мест, расположенных в здании или сооружении: | 77:06:0012015:3594, 77:06:0012015:3595 | | |
| Виды разрешенного использования: | данные отсутствуют | | |
| Статус записи об объекте недвижимости: | Сведения об объекте недвижимости имеют статус "актуальные, ранее учтенные" | | |
| Особые отметки: | данные отсутствуют | | |
| Получатель выписки: | Казанкова Елена Владимировна | | |

| | | |
|-------------------------------|------------|-------------------|
| полное наименование должности | [Redacted] | инициалы, фамилия |
|-------------------------------|------------|-------------------|



Выписка из Единого государственного реестра недвижимости об основных характеристиках и зарегистрированных правах на объект недвижимости
Сведения о зарегистрированных правах

| | | | |
|--------------------------------------|---------------------------|--------------------|-------------------------|
| Здание | | | |
| вид объекта недвижимости | | | |
| Лист № 1 раздела 2 | Всего листов раздела 2: 5 | Всего разделов: 4 | Всего листов выписки: 9 |
| 06.09.2022г. № КУВИ-999/2022-1064846 | | | |
| Кадастровый номер: | | 77:06:0012015:1289 | |

| | | | |
|---|-------------------------------------------------------------------------------------------------------------------------------------------------------|-----|---------------------------------------------------------------------------------------------------------------------------------------------------------------------------------------------------------------------------------------------------------------------------------------|
| 1 | Правообладатель (правообладатели): | 1.1 | Закрытое акционерное общество "Уют кемпинг Бутово", ИНН: 7737101719 |
| 2 | Вид, номер, дата и время государственной регистрации права: | 2.1 | Собственность 77-77-12/006/2013-330 30.08.2013 00:00:00 |
| 4 | Сведения об осуществлении государственной регистрации сделки, права, ограничения права без необходимого в силу закона согласия третьего лица, органа: | 4.1 | данные отсутствуют |
| 5 | Ограничение прав и обременение объекта недвижимости: | | |
| | 5.1 вид: | | Запрещение регистрации |
| | дата государственной регистрации: | | 14.02.2022 11:46:33 |
| | номер государственной регистрации: | | 77:06:0012015:1289-77/055/2022-6 |
| | срок, на который установлено ограничение прав и обременение объекта недвижимости: | | не установлен |
| | лицо, в пользу которого установлено ограничение прав и обременение объекта недвижимости: | | Не определено |
| | основание государственной регистрации: | | Выписка № 5955830685 из постановления № 155431354/7739 (ИП № 6042/20/77039-ИП от 2020-01-27, возбужденный на основании ИД: № ФС 033132321 от 2019-08-14, выдавший орган: Арбитражный суд города Москвы), № 155431354/7739, выдан 07.02.2022, МОСП по ОИПНХ ГУФССП России по г. Москве |
| | сведения об осуществлении государственной регистрации сделки, права, ограничения права без необходимого в силу закона согласия третьего лица, органа: | | данные отсутствуют |
| | сведения об управляющем залогом и о договоре управления залогом, если такой договор заключен для управления ипотекой: | | данные отсутствуют |

| | | |
|-------------------------------|--|-------------------|
| полное наименование должности | | инициалы, фамилия |
|-------------------------------|--|-------------------|

М.П.
: 218501865469926346387039492202381157477

: 17.05.2022 10.08.2023

| Здание | | | |
|--------------------------------------|-------------------------------------------------------------------------------------------------------------------------------------------------------|---------------------------------------------------------------------------------------------------------------------------------------------------------------------------------------------------------------------------------------------------------------------------------------|-------------------------|
| вид объекта недвижимости | | | |
| Лист № 2 раздела 2 | Всего листов раздела 2: 5 | Всего разделов: 4 | Всего листов выписки: 9 |
| 06.09.2022г. № КУВИ-999/2022-1064846 | | | |
| Кадастровый номер: | 77:06:0012015:1289 | | |
| 5.2 | вид: | Запрещение регистрации | |
| | дата государственной регистрации: | 01.02.2022 16:36:59 | |
| | номер государственной регистрации: | 77:06:0012015:1289-77/055/2022-5 | |
| | срок, на который установлено ограничение прав и обременение объекта недвижимости: | не установлен | |
| | лицо, в пользу которого установлено ограничение прав и обременение объекта недвижимости: | Не определено | |
| | основание государственной регистрации: | Выписка № 5938069659 из постановления № 154997398/7739 (ИП № 3260/22/77039-ИП от 2022-01-20, возбужденный на основании ИД: № ФС 037924976 от 2021-09-24, выдавший орган: Арбитражный суд города Москвы), № 154997398/7739, выдан 31.01.2022, МОСП по ОИПНХ ГУФССП России по г. Москве | |
| | сведения об осуществлении государственной регистрации сделки, права, ограничения права без необходимого в силу закона согласия третьего лица, органа: | данные отсутствуют | |
| | сведения об управляющем залогом и о договоре управления залогом, если такой договор заключен для управления ипотекой: | данные отсутствуют | |
| 5.3 | вид: | Запрещение регистрации | |
| | дата государственной регистрации: | 08.02.2021 11:14:35 | |
| | номер государственной регистрации: | 77:06:0012015:1289-77/055/2021-4 | |
| | срок, на который установлено ограничение прав и обременение объекта недвижимости: | не установлен | |
| | лицо, в пользу которого установлено ограничение прав и обременение объекта недвижимости: | не определено | |
| | основание государственной регистрации: | Выписка №5316120675 из постановления №789123681/7732 (ИП № 53059/20/77032-ИП Дата возбуждения ИП 2020-06-09, возбужденный на основании ИД: фс 033132322 Дата ИД 2019-08-14, выдавший орган: Арбитражный суд города Москвы), № 789123681/7732, выдан 03.02.2021, Зюзинский ОСП | |
| | сведения об осуществлении государственной регистрации сделки, права, ограничения права без необходимого в силу закона согласия третьего лица, органа: | данные отсутствуют | |
| | сведения об управляющем залогом и о договоре управления залогом, если такой договор заключен для управления ипотекой: | данные отсутствуют | |

| | | |
|-------------------------------|--|-------------------|
| полное наименование должности | | инициалы, фамилия |
|-------------------------------|--|-------------------|

М.П.
: 218501865469926346387039492202381157477

: 17.05.2022 10.08.2023

| Здание | | | |
|---------------------------------------|-------------------------------------------------------------------------------------------------------------------------------------------------------|------------------------------------------------------------------------------------------------------------------------------------------------------------------------------------------------------------------------------------------------------------------------------------------|-------------------------|
| вид объекта недвижимости | | | |
| Лист № 3 раздела 2 | Всего листов раздела 2: 5 | Всего разделов: 4 | Всего листов выписки: 9 |
| 06.09.2022г. № КУВИ-999/2022-1064846 | | | |
| Кадастровый номер: 77:06:0012015:1289 | | | |
| 5.4 | вид: | Запрещение регистрации | |
| | дата государственной регистрации: | 10.12.2020 15:38:43 | |
| | номер государственной регистрации: | 77:06:0012015:1289-77/055/2020-2 | |
| | срок, на который установлено ограничение прав и обременение объекта недвижимости: | не установлен | |
| | лицо, в пользу которого установлено ограничение прав и обременение объекта недвижимости: | не определено | |
| | основание государственной регистрации: | Выписка № 5185118550 из постановления № 141946085/7739 (ИП № 6042/20/77039-ИП от 2020-01-27, возбужденный на основании ИЛ: ФС № ФС 033132321 от 2019-08-14, выдавший орган: Арбитражный суд города Москвы), № 141946085/7739, выдан 07.12.2020, МОСП по ОИПНХ ГУФССП России по г. Москве | |
| | сведения об осуществлении государственной регистрации сделки, права, ограничения права без необходимого в силу закона согласия третьего лица, органа: | данные отсутствуют | |
| | сведения об управляющем залогом и о договоре управления залогом, если такой договор заключен для управления ипотекой: | данные отсутствуют | |
| 5.5 | вид: | Запрещение регистрации | |
| | дата государственной регистрации: | 13.08.2020 10:42:11 | |
| | номер государственной регистрации: | 77:06:0012015:1289-77/055/2020-1 | |
| | срок, на который установлено ограничение прав и обременение объекта недвижимости: | не установлен | |
| | лицо, в пользу которого установлено ограничение прав и обременение объекта недвижимости: | не определено | |
| | основание государственной регистрации: | Постановление о запрете на совершение действий по регистрации, № 772302612/7732, выдан 04.08.2020, Зюзинский ОСП, Зюзинский Отдел судебных приставов города Москвы | |
| | сведения об осуществлении государственной регистрации сделки, права, ограничения права без необходимого в силу закона согласия третьего лица, органа: | данные отсутствуют | |
| | сведения об управляющем залогом и о договоре управления залогом, если такой договор заключен для управления ипотекой: | данные отсутствуют | |

| | | |
|-------------------------------|--|-------------------|
| полное наименование должности | | инициалы, фамилия |
|-------------------------------|--|-------------------|

М.П.
: 218501865469926346387039492202381157477

: 17.05.2022 10.08.2023

| Здание | | |
|--------------------------------------|-------------------------------------------------------------------------------------------------------------------------------------------------------|---------------------------------------------------------------------------------------------------------------------------------------------------------------------------------------------------------------------------------------------------------------------------------------------------------------------|
| вид объекта недвижимости | | |
| Лист № 4 раздела 2 | Всего листов раздела 2: 5 | |
| Всего разделов: 4 | Всего листов выписки: 9 | |
| 06.09.2022г. № КУВИ-999/2022-1064846 | | |
| Кадастровый номер: | 77:06:0012015:1289 | |
| 5.6 | вид: | Запрещение регистрации |
| | дата государственной регистрации: | 13.05.2020 12:12:11 |
| | номер государственной регистрации: | 77:06:0012015:1289-77/003/2020-2 |
| | срок, на который установлено ограничение прав и обременение объекта недвижимости: | данные отсутствуют |
| | лицо, в пользу которого установлено ограничение прав и обременение объекта недвижимости: | данные о правообладателе отсутствуют |
| | основание государственной регистрации: | Выписка №4780380639 из постановления №136801430/7739 (ИП № 6042/20/77039-ИП от 27.01.2020, возбужденный на основании ИЛ: ФС 033132321 от 14.08.2019, выдавший орган: Арбитражный суд города Москвы), выдан 29.04.2020, МО по ОИПНХ УФССП России по Москве; Судебный пристав-исполнитель Чувакова Наталья Николаевна |
| | сведения об осуществлении государственной регистрации сделки, права, ограничения права без необходимого в силу закона согласия третьего лица, органа: | данные отсутствуют |
| | сведения об управляющем залогом и о договоре управления залогом, если такой договор заключен для управления ипотекой: | данные отсутствуют |
| 5.7 | вид: | Запрещение регистрации |
| | дата государственной регистрации: | 16.04.2019 18:04:00 |
| | номер государственной регистрации: | 77:06:0012015:1289-77/005/2019-1 |
| | срок, на который установлено ограничение прав и обременение объекта недвижимости: | данные отсутствуют |
| | лицо, в пользу которого установлено ограничение прав и обременение объекта недвижимости: | данные о правообладателе отсутствуют |
| | основание государственной регистрации: | Выписка №4035951693 из постановления №23987563/7739 (ИП № 5326/19/77039-ИП от 43515, возбужденный на основании ИЛ: ФС 024602705 от 43341, выдавший орган: Арбитражный суд города Москвы), выдан 10.04.2019, МО по ОИПНХ УФССП России по Москве; Судебный пристав-исполнитель Саттарова Рита Агзамовна |
| | сведения об осуществлении государственной регистрации сделки, права, ограничения права без необходимого в силу закона согласия третьего лица, органа: | данные отсутствуют |
| | сведения об управляющем залогом и о договоре управления залогом, если такой договор заключен для управления ипотекой: | данные отсутствуют |

| | | |
|-------------------------------|--|-------------------|
| полное наименование должности | | инициалы, фамилия |
|-------------------------------|--|-------------------|

М.П.
: 218501865469926346387039492202381157477

: 17.05.2022 10.08.2023

| | | |
|--------------------------------------|----------------------------------------------------------------------------------------------------------------------------------------------------------------------------------------------------------------------------------------------------------------|--------------------|
| Здание | | |
| вид объекта недвижимости | | |
| Лист № 5 раздела 2 | Всего листов раздела 2: 5 | Всего разделов: 4 |
| Всего листов выписки: 9 | | |
| 06.09.2022г. № КУВИ-999/2022-1064846 | | |
| Кадастровый номер: | 77:06:0012015:1289 | |
| 6 | Заявленные в судебном порядке права требования: | данные отсутствуют |
| 7 | Сведения о возражении в отношении зарегистрированного права: | данные отсутствуют |
| 8 | Сведения о наличии решения об изъятии объекта недвижимости для государственных и муниципальных нужд: | данные отсутствуют |
| 9 | Сведения о невозможности государственной регистрации без личного участия правообладателя или его законного представителя: | данные отсутствуют |
| 10 | Правопритязания и сведения о наличии поступивших, но не рассмотренных заявлений о проведении государственной регистрации права (перехода, прекращения права), ограничения права или обременения объекта недвижимости, сделки в отношении объекта недвижимости: | отсутствуют |

| | | |
|-------------------------------|------|-------------------|
| полное наименование должности | М.П. | инициалы, фамилия |
|-------------------------------|------|-------------------|

: 2185018654699263463887039492202381157477

: 17.05.2022 10.08.2023

Выписка из Единого государственного реестра недвижимости об основных характеристиках и зарегистрированных правах на объект недвижимости
 Описание местоположения объекта недвижимости

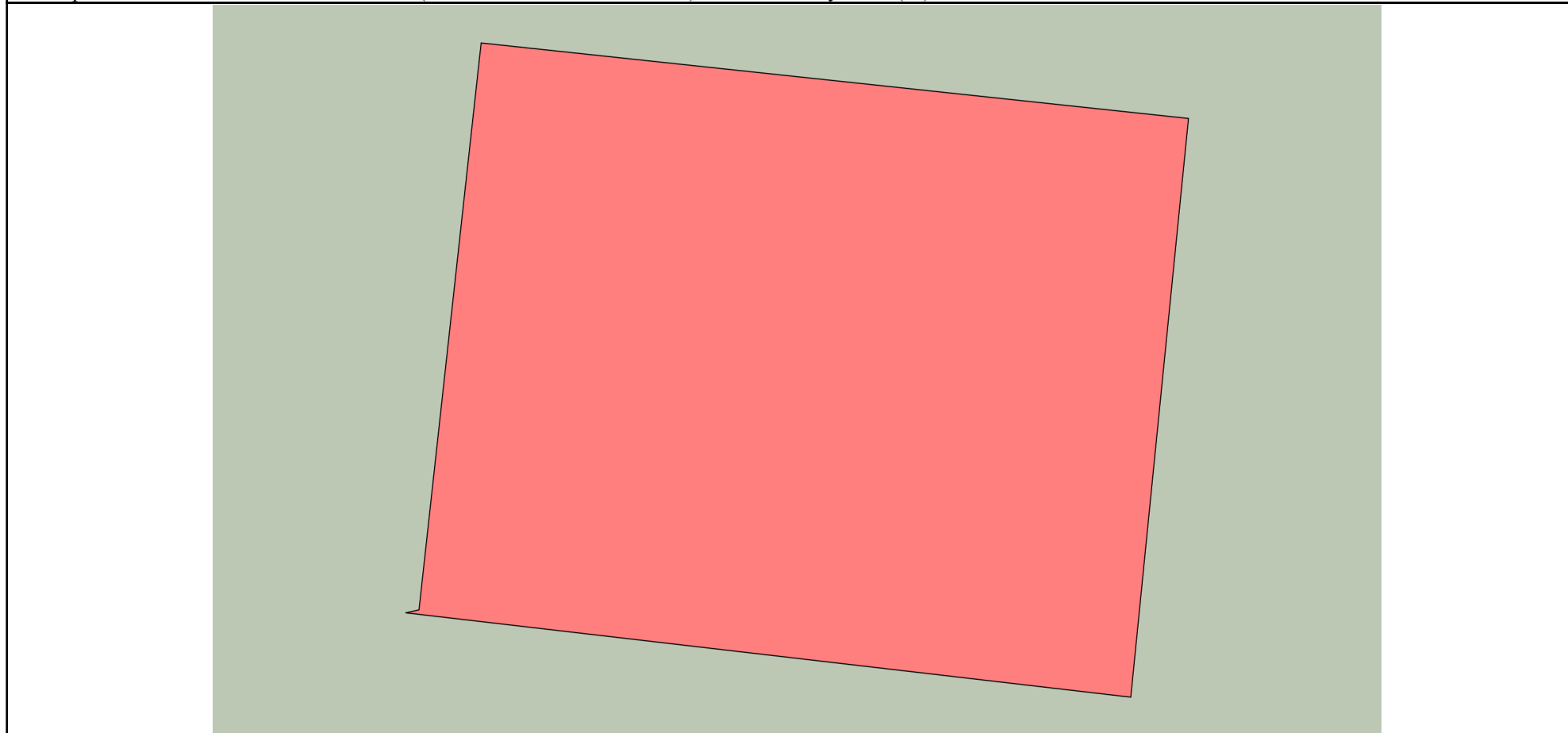
| | | | |
|--------------------------|--|--|--|
| Здание | | | |
| вид объекта недвижимости | | | |

| | | | |
|--------------------|---------------------------|-------------------|-------------------------|
| Лист № 1 раздела 4 | Всего листов раздела 4: 1 | Всего разделов: 4 | Всего листов выписки: 9 |
|--------------------|---------------------------|-------------------|-------------------------|

06.09.2022г. № КУВИ-999/2022-1064846

Кадастровый номер: 77:06:0012015:1289

Схема расположения объекта недвижимости (части объекта недвижимости) на земельном участке(ах)



Масштаб 1:40 Условные обозначения:

| | |
|-------------------------------|-------------------|
| полное наименование должности | инициалы, фамилия |
|-------------------------------|-------------------|

М.П.
 : 218501865469926346387039492202381157477
 : 17.05.2022 10.08.2023

Выписка из Единого государственного реестра недвижимости об основных характеристиках и зарегистрированных правах на объект недвижимости
 План расположения помещения, машино-места на этаже (плане этажа)

| | | | |
|---------------------------------------|---------------------------|-------------------------|-------------------------|
| Здание | | | |
| вид объекта недвижимости | | | |
| Лист № 1 раздела 5 | Всего листов раздела 5: 2 | Всего разделов: 4 | Всего листов выписки: 9 |
| 06.09.2022г. № КУВИ-999/2022-1064846 | | | |
| Кадастровый номер: 77:06:0012015:1289 | | Номер этажа (этажей): 1 | |

| | | |
|-------------------------------|--|-------------------|
| полное наименование должности | | инициалы, фамилия |
|-------------------------------|--|-------------------|

М.П.

: 2185018654699263463887039492202381157477

: 17.05.2022 10.08.2023

Здание

вид объекта недвижимости

Лист № 2 раздела 5

Всего листов раздела 5: 2

Всего разделов: 4

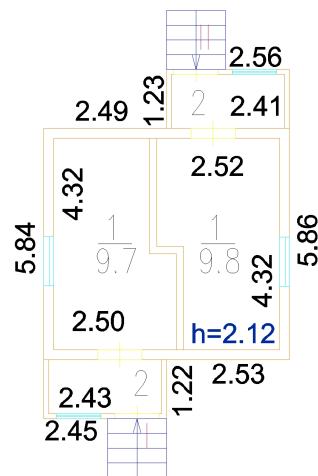
Всего листов выписки: 9

06.09.2022г. № КУВИ-999/2022-1064846

Кадастровый номер: 77:06:0012015:1289

Номер этажа (этажей): 1

1 этаж
Б.Бутовская д11с21
25.03.2003г.



Масштаб 1

полное наименование должности

инициалы, фамилия

М.П.
: 218501865469926346387039492202381157477

: 17.05.2022 10.08.2023