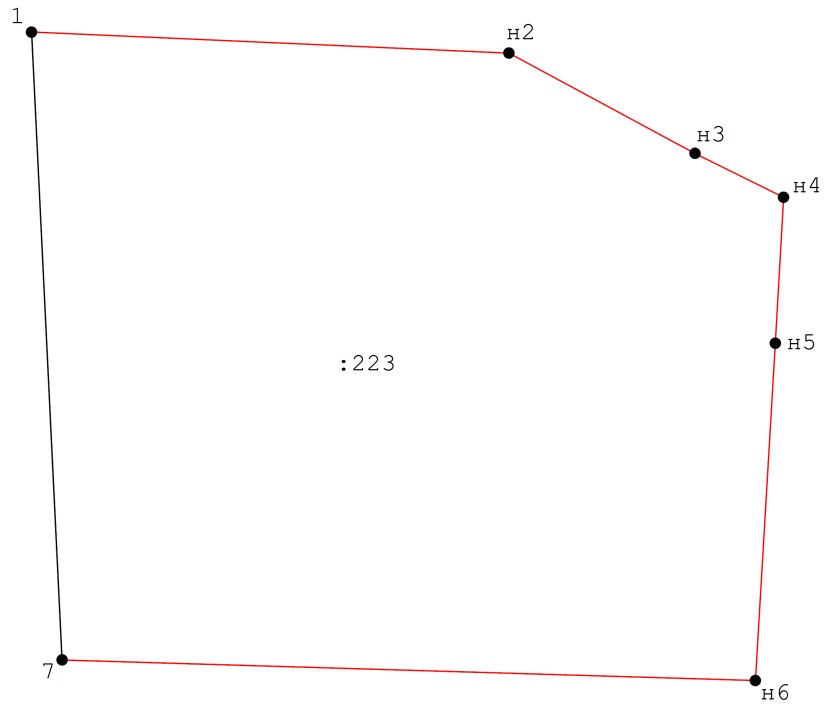






Чертеж земельных участков и их частей



Масштаб 1:700

Условные обозначения:

-  - вновь образованная часть границы, сведения о которой достаточны для определения ее местоположения;
-  - существующая часть границы, имеющиеся в ЕГРН сведения о которой достаточны для определения ее местоположения;
-  - характерная точка границы, сведения о которой позволяют однозначно определить ее положение на местности
-  - вновь образованная характерная точка границы, сведения о которой позволяют однозначно определить ее положение на местности
- :223 - обозначение земельного участка